Detaillageplan

M = 1:100

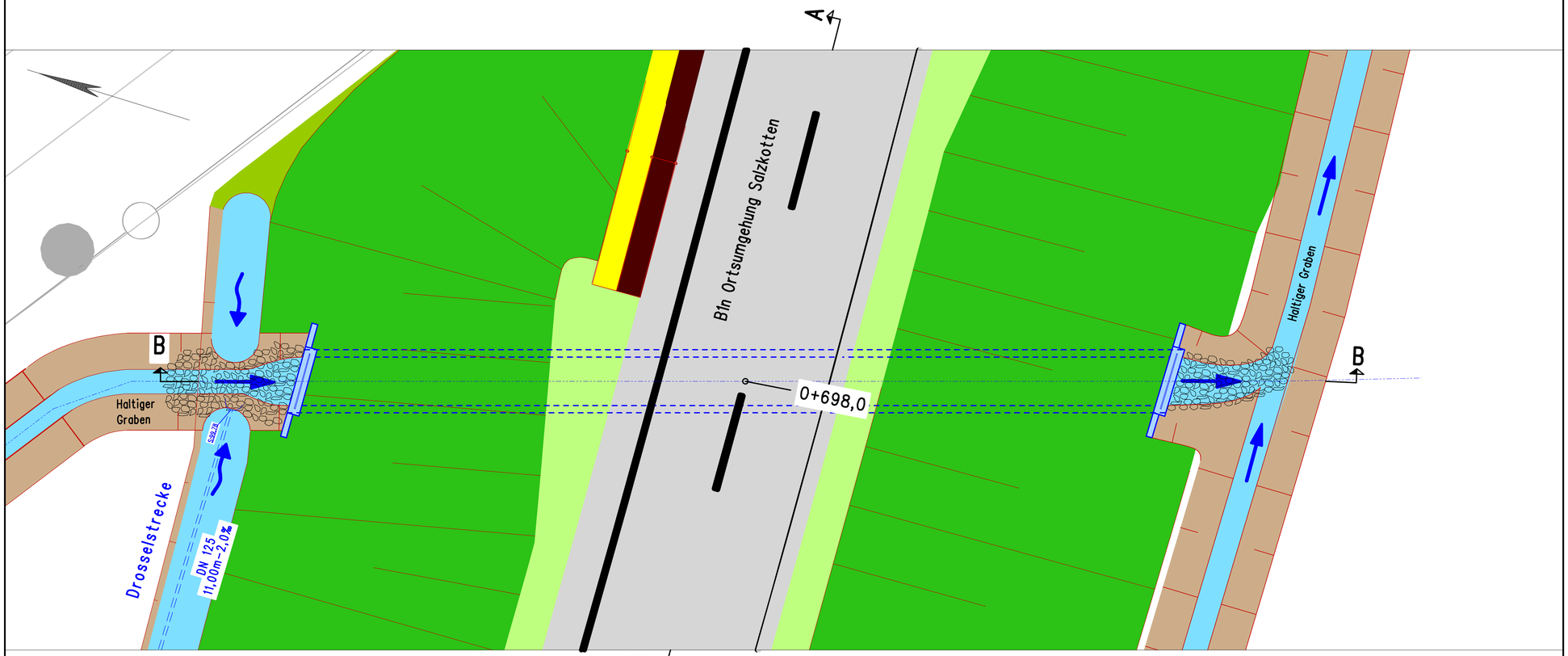

Bauwerk 1

Schnitt B – B

M = 1:100

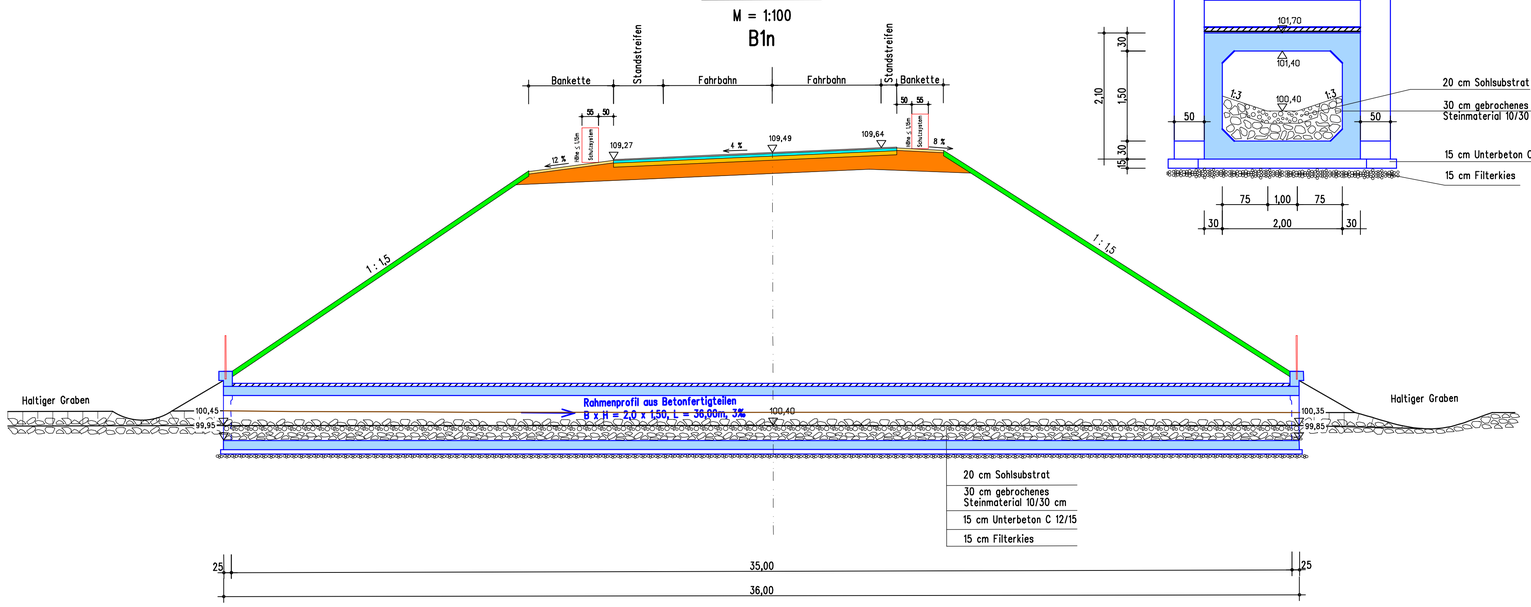

Schnitt A – A

M = 1:50

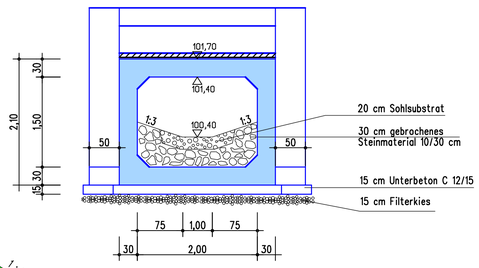

Satzungsgem^{a} Ç ausgelegen

in der Zeit vom _____

bis _____ (einschlieÇlich)

in der Gemeinde _____

_____

Zeit und Ort der Auslegung sind rechtzeitig vor Beginn der Auslegung orts¿blich bekannt gemacht worden.

Gemeinde: _____

(Dienstsiegel)

(Unterschrift)

PRUSS u. PARTNER
Mitglied Ing.- Kammer Bau NW

INGENIEURB¦RO PRUSS u. Partner GbR
Vermessung
Wasserwirtschaft
Verkehrswesen
Umweltplanung
Erwitter Str. 34
59557 Lippstadt
Tel.: 02941/27289-0 Fax.: -29
E-Mail: Info@Pruss-Partner.de

	Datum	Name
bearbeitet	18.05.2024	Lam
gezeichnet	18.05.2024	Fi
geprüft: 18.05.2024 Lamiri		

Regionalniederlassung Sauerland-Hochstift
AS Paderborn
Am Rippinger Weg 2, 33098 Paderborn

Projekt-Nr. 08-0001

FESTSTELLUNGSENTWURF

Landesbetrieb StraÇenbau Nordrhein-Westfalen

StraÇe: B 1n Station: 0,235 - 0,985

PROJIS-Nr.:

Unterlage / Blatt-Nr.: 16/5

Detaillageplan und Schnitte
Durchlass "Haltinger Graben"
Bauwerk 1

MaÇstab: 1:100; 1:50

B 1n Neubau der
Ortsumgehung Salzkotten
Bau-km 0+000 - 6+180,000

Aufgestellt
Paderborn, den 15.10.2024

Der Leiter der
Regionalniederlassung Sauerland-Hochstift
i.A.

gez. Voigtländer

ausgegeben am: 21.05.2024; BlattmaÇe: 594 mm x 858 mm