







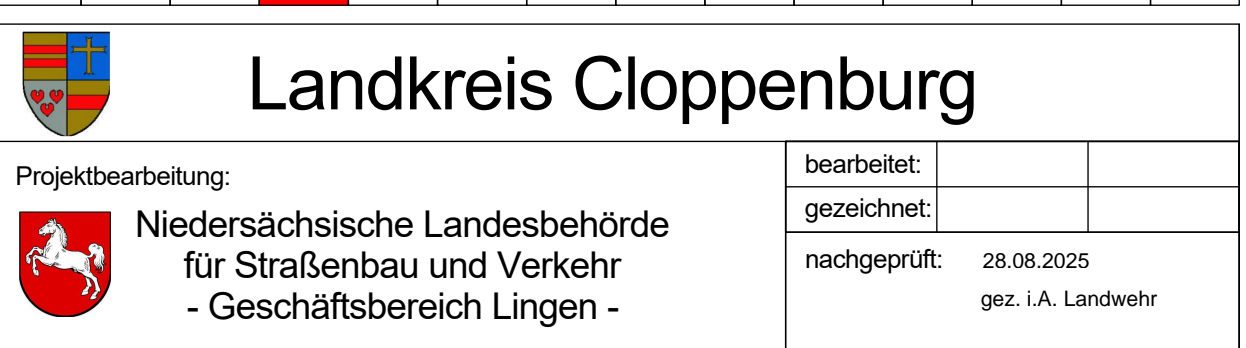








	Entwurfsbearbeitung:		Projekt-Nr.:		
	DIPL.-ING. ARNO BACKER INGENIEURBÜRO FÜR STRASSENPLANUNG			Datum	Zeichen
	BREMER HEERSTR. 117 - 26 135 OLDENBURG		bearbeitet	12/2024	RM
	www.bkprojektmanagement.de		gezeichnet	12/2024	UMO
			geprüft:		



<b>Straßenbauverwaltung</b> Straße: K300 von Abs. 10 Station: 5,808 bis Abs. 10 Station: 0,000	<b>Unterlage / Blatt-Nr.:</b> 5 / 4
PROJIS-Nr.:	<b>Lageplan</b>  Maßstab: 1 : 500

aufgestellt:

Lingen, den 30.10.2025  
Niedersächsische Landesbehörde  
für Straßenbau und Verkehr  
- Geschäftsbereich Lingen -

Im Auftrage: gez. Merschel

<b>Grundplan Grundriss</b> terrest./photogr. Aufnahme vom: verm.-techn./bautechn. Feldvergleich vom:	<b>Blatt: 4</b> November 2019	hergestellt: NLStBV - GB Lingen Le/Be Unterschrift / Datum
<b>Grundplan Kataster</b> Maßnahme: K 300 Maßstab 1:500      Grundlage: ALKIS	<b>Blatt: 4</b> Stand vom: 2019	hergestellt: NLStBV - GB Lingen Le/Be Unterschrift / Datum

<u>Versorgungsleitungen:</u>	Für die Vollständigkeit und Richtigkeit der in den Plänen dargestellten Leitungen wird keine Gewähr übernommen!
Gasleitung	
Stromleitung	
Fernmeldeleitung	
Wasserleitung	Die genaue Lage und Tiefe der einzelnen Leitungen ist bei den jeweiligen Versorgungsströmern zu erfragen!















	Entwurfsbearbeitung:		Projekt-Nr.:		
	DIPL.-ING. ARNO BACKER INGENIEURBÜRO FÜR STRASSENPLANUNG			Datum	Zeichen
	BREMER HEERSTR. 117 - 26 135 OLDENBURG		bearbeitet	12/2024	RM
	www.bkprojektmanagement.de		gezeichnet	12/2024	UMO
			geprüft:		

	<h1 style="margin: 0;">Landkreis Cloppenburg</h1>										
<p>Projektbearbeitung:</p> <div style="display: flex; align-items: center;">  <div> <p><b>Niedersächsische Landesbehörde</b> für Straßenbau und Verkehr - Geschäftsbereich Lingen -</p> </div> </div>	<table border="1" style="width: 100%; border-collapse: collapse;"> <tr> <td style="width: 60%;">bearbeitet:</td> <td style="width: 20%;"></td> <td style="width: 20%;"></td> </tr> <tr> <td>gezeichnet:</td> <td></td> <td></td> </tr> <tr> <td colspan="3" style="padding-top: 10px;"> nachgeprüft:                      28.08.2025  <div style="text-align: right;">gez. i.A. Landwehr</div> </td> </tr> </table>	bearbeitet:			gezeichnet:			nachgeprüft:                      28.08.2025 <div style="text-align: right;">gez. i.A. Landwehr</div>			
bearbeitet:											
gezeichnet:											
nachgeprüft:                      28.08.2025 <div style="text-align: right;">gez. i.A. Landwehr</div>											

verwaltung	Unterlage / Blatt-Nr.:
------------	------------------------

PROJIS-Nr.:	Maßstab: 1 : 500
-------------	------------------

aufgestellt:

Lingen, den 30.10.2025

Niedersächsische Landesbehörde  
für Straßenbau und Verkehr  
- Geschäftsbereich Lingen -

Im Auftrage: ..gez. Merschel

<b>Grundplan Grundriss</b> terestr./photogr. Aufnahme vom: verm.-techn./bautechn. Feldvergleich vom:    November 2019	<b>Blatt: 7</b>	hergestellt:    NLStbV - GB Lingen Le/Be Unterschrift / Datum
<b>Grundplan Kataster</b> Maßnahme: K 300 Maßstab 1:500      Grundlage: ALKIS	<b>Blatt: 7</b> Stand vom: 2019	hergestellt:    NLStbV - GB Lingen Le/Be Unterschrift / Datum

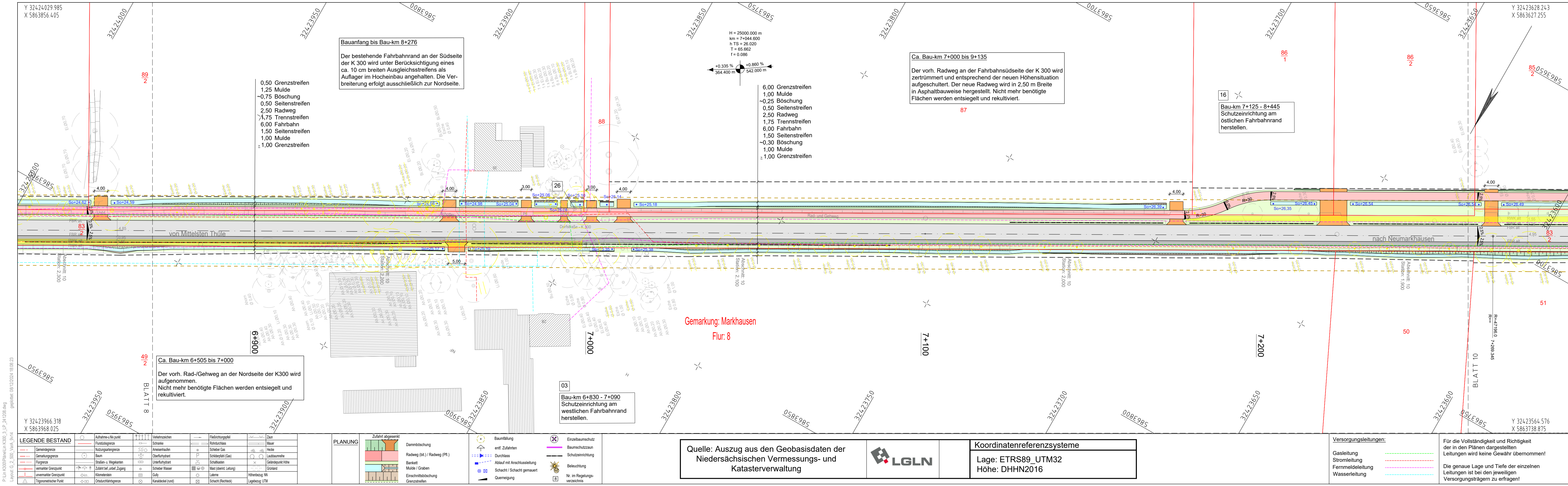
Gasleitung  
Stromleitung  
Fernmeldeleitung  
Wasserleitung

Die genaue Lage und Tiefe der einzelnen Leitungen ist bei den jeweiligen Versorgungsträgern zu erfragen!










3.			
2.			
1.			
Nr.	Art der Änderung	Datum	Zeichen

Entwurfsbearbeitung:	Projekt-Nr.:
 BK PROJEKTMANAGEMENT Dipl.-Ing. ARNO BACKER INGENIEURBÜRO FÜR STRASSENPLANUNG BREMER HEERSTR. 117 - 26 135 OLDENBURG www.bkprojektmanagement.de	Datum 12/2024 gezeichnet 12/2024 geprüft: UMO
bearbeitet:	Datum
gezeichnet:	12/2024
geprüft:	UMO

1	2	3	4	5	6	7	8	9	10	11	12	13	14
---	---	---	---	---	---	---	---	---	----	----	----	----	----

 **Landkreis Cloppenburg**

Projektbearbeitung:

 Niedersächsische Landesbehörde  
für Straßenbau und Verkehr  
- Geschäftsbereich Lingen -

bearbeitet:

gezeichnet:

nachgeprüft:

28.08.2025  
gez. i.A. Landwehr

## FESTSTELLUNGSENTWURF

Straßenbauverwaltung	Unterlage / Blatt-Nr.: 5 / 9
Straße: K300 von Abs. 10 Station: 5,808 bis Abs. 10 Station: 0,000	Lageplan
PROJIS-Nr.:	Maßstab: 1 : 500

Ausbau der K 300 mit Neuanlegung eines Radweges  
zwischen Augustendorf und Neumarkhausen  
Bau - km 3+345 bis 9+134

aufgestellt:	
Lingen, den 30.10.2025 Niedersächsische Landesbehörde für Straßenbau und Verkehr - Geschäftsbereich Lingen - im Auftrage: ...gez. Merschel	

Grundplan Grundriss	Blatt: 9	hergestellt:	NLSIBV - GB Lingen Le/Be Unterschrift / Datum
terrestr./photogr. Aufnahme vom: verm.-techn./bautechn. Feldvergleich vom: November 2019			
Grundplan Kataster	Blatt: 9	hergestellt:	NLSIBV - GB Lingen Le/Be Unterschrift / Datum
Maßnahme: K 300 Maßstab 1:500 Grundlage: ALKIS	Stand vom: 2019		

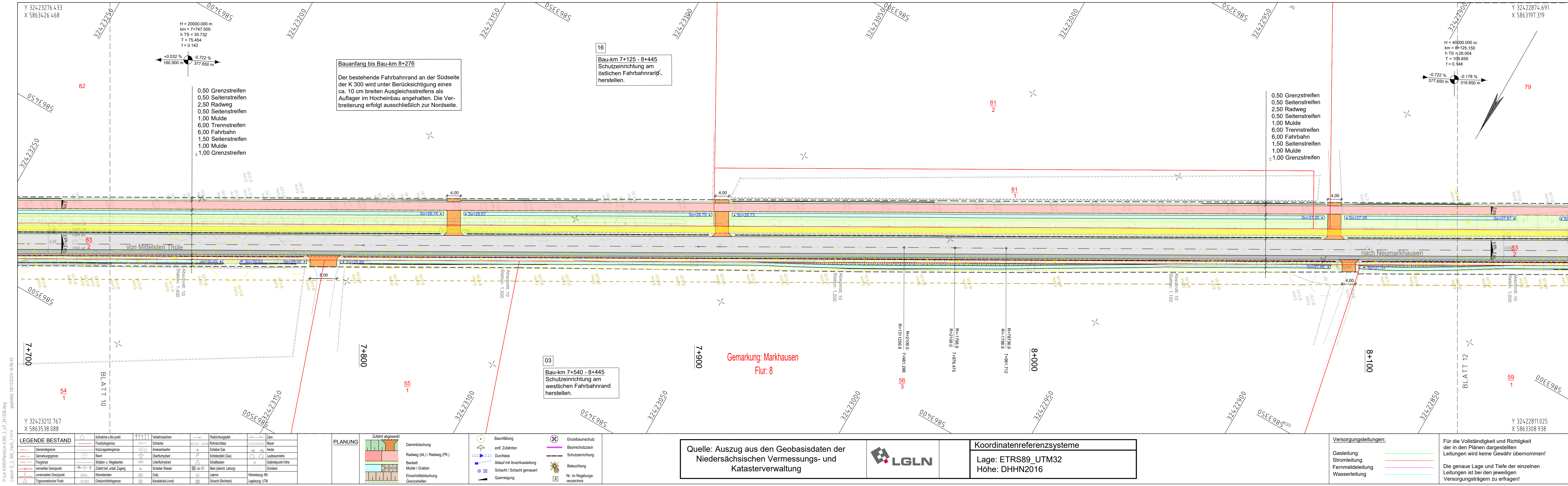




<b>Grundplan Grundriss</b> terrestr./photogr. Aufnahme vom: verm.-techn./bautechn. Feldvergleich vom:	<b>Blatt: 10</b> November 2019	hangeabli NLSbV - GB Lingen Le/Be Unterschrift / Datum
<b>Grundplan Kataster</b> Maßnahme: K 300 Maßstab 1:500      Grundlage: AL KIS	<b>Blatt: 10</b> Stand vom: 2019	hangeabli NLSbV - GB Lingen Le/Be Unterschrift / Datum


Im Auftrage: gez. Merschel





3.			
2.			
1.			
Nr.	Art der Änderung	Datum	Zeichen

BK PROJEKTMANAGEMENT 	Entwurfsbearbeitung:		Projekt-Nr.:		
	 Dipl.- Ing. ARNO BACKER INGENIEURBÜRO FÜR STRABENPLANUNG  BREMER HEERSTR. 117 - 26 135 OLDENBURG www.bklprojektmanagement.de			Datum	Zeichen
			bearbeitet	12/2024	RM
			gezeichnet	12/2024	UMO
			geprüft:		



# Landkreis Cloppenburg

Projektbearbeitung:

 Niedersächsische Landesbehörde  
für Straßenbau und Verkehr  
- Geschäftsbereich Lingen -

bearbeitet:	
gezeichnet:	
nachgeprüft:	28.08.2025 gez. i.A. Landwehr

## FESTSTELLUNGSENTWURF

Straßenbauverwaltung	Unterlage / Blatt-Nr.: 5 / 11
Straße: K300 von Abs. 10 Station: 5,808 bis Abs. 10 Station: 0,000	Lageplan
PROJIS-Nr.:	Maßstab: 1 : 500

Ausbau der K 300 mit Neuanlegung eines Radweges  
zwischen Augustendorf und Neumarkhausen  
Bau - km 3+345 bis 9+134

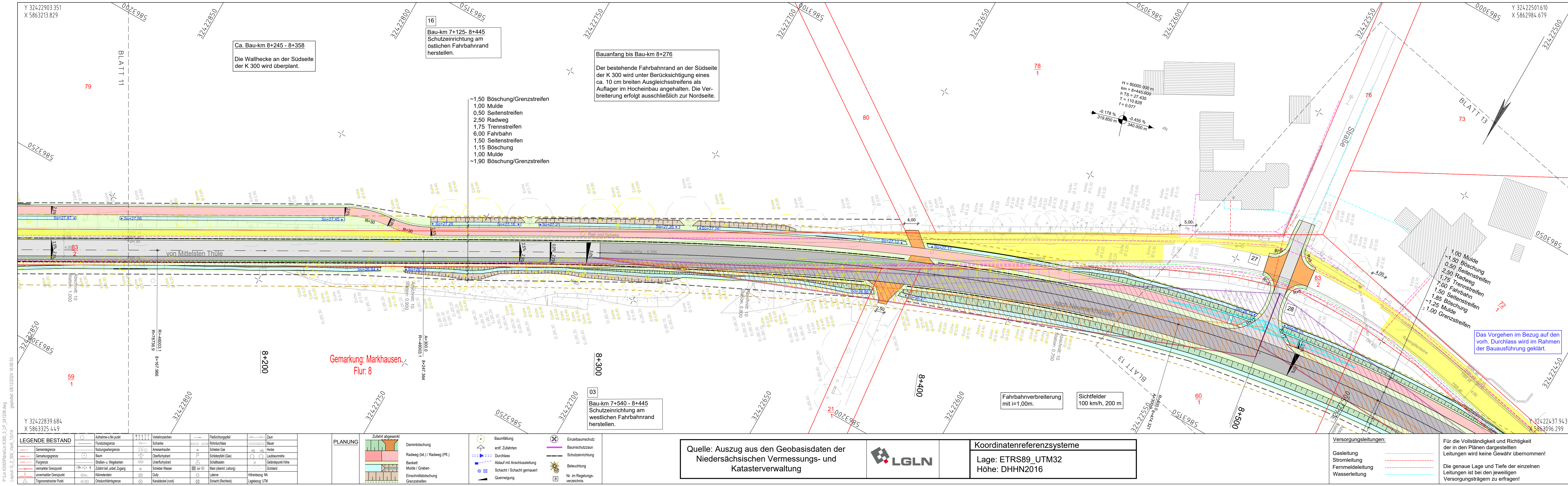
aufgestellt:

Lingen, den 30.10.2025  
Niedersächsische Landesbehörde  
für Straßenbau und Verkehr  
- Geschäftsbereich Lingen -

im Auftrage: ...gez. Merschel

Grundplan Grundriss	Blatt: 11	hergestellt:	NLSIBV - GB Lingen Le/Be Unterschrift / Datum
terrestr./photogr. Aufnahme vom:	November 2019		
verm.-techn./bautechn. Feldvergleich vom:	November 2019		
Grundplan Kataster	Blatt: 11	hergestellt:	NLSIBV - GB Lingen Le/Be Unterschrift / Datum
Maßnahme: K 300	Stand vom: 2019		
Maßstab 1:500	Grundlage: ALKIS		





3.			
2.			
1.			
Nr.	Art der Änderung	Datum	Zeichen

BK PROJEKTMANAGEMENT 	Entwurfsbearbeitung:		Projekt-Nr.:		
	DIPL.-ING. ARNO BACKER INGENIEURBÜRO FÜR STRASSENPLANUNG			Datum	Zeichen
	BREMER HEERSTR. 117 - 26 135 OLDENBURG www.bkprojektmanagement.de		bearbeitet	12/2024	RM
			gezeichnet	12/2024	UMO
			geprüft:		

1	2	3	4	5	6	7	8	9	10	11	12	13	14
---	---	---	---	---	---	---	---	---	----	----	----	----	----

**Landkreis Cloppenburg**

Projektbearbeitung:

Niedersächsische Landesbehörde  
für Straßenbau und Verkehr  
- Geschäftsbereich Lingen -

bearbeitet:

gezeichnet:

nachgeprüft: 28.08.2025  
gez. i.A. Landwehr

## FESTSTELLUNGSENTWURF

Straßenbauverwaltung	Unterlage / Blatt-Nr.: 5 / 12
Straße: K300 von Abs. 10 Station: 5,808 bis Abs. 10 Station: 0,000	Lageplan
PROJIS-Nr.:	Maßstab: 1 : 500

Ausbau der K 300 mit Neuanlegung eines Radweges  
zwischen Augustendorf und Neumarkhausen  
Bau - km 3+345 bis 9+134

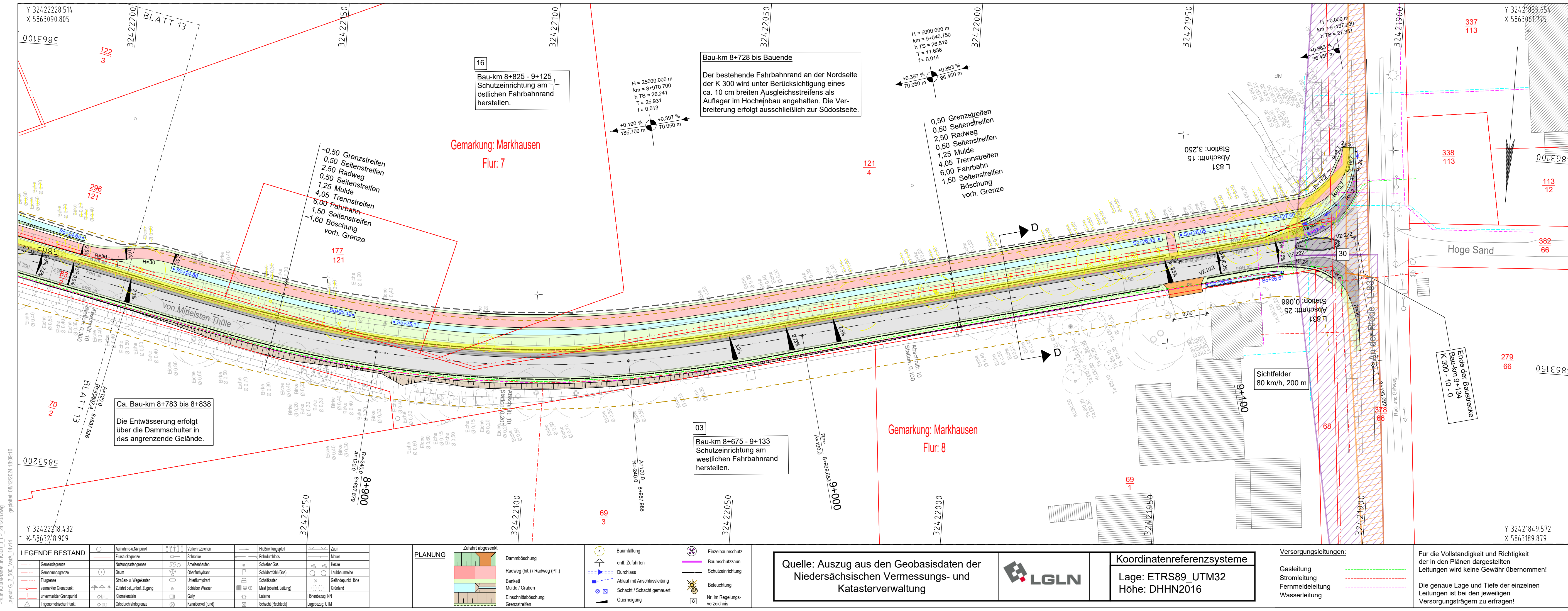
aufgestellt:	Lingen, den 30.10.2025 Niedersächsische Landesbehörde für Straßenbau und Verkehr - Geschäftsbereich Lingen - im Auftrage: ...gez. Merschel
--------------	--

Grundplan Grundriss	Blatt: 12	hergestellt:	NLSIBV - GB Lingen Le/Be Unterschrift / Datum
terrestr./photogr. Aufnahme vom: verm.-techn./bautechn. Feldvergleich vom: November 2019			
Grundplan Kataster	Blatt: 12	hergestellt:	NLSIBV - GB Lingen Le/Be Unterschrift / Datum
Maßnahme: K 300 Maßstab 1:500 Grundlage: ALKIS	Stand vom: 2019		









3.			
2.			
1.			
Nr.	Art der Änderung	Datum	Zeichen
Entwurfsbearbeitung:			
DIPLO.-ING. ARNO BACKER INGENIEURBÜRO FÜR STRABENPLANUNG BREMER HEERSTR. 117 - 26 135 OLDENBURG www.bkprojektmanagement.de		Projekt-Nr.:	
bearbeitet		Datum	Zeichen
gezeichnet		12/2024	RM
geprüft:		12/2024	UMO
1	2	3	4
5	6	7	8
9	10	11	12
13	14		

# Landkreis Cloppenburg

Projektbearbeitung:

bearbeitet:

gezeichnet:

nachgeprüft: 28.08.2025  
gez. i.A. Landwehr

## FESTSTELLUNGSENTWURF

Straßenbauverwaltung

Straße: K300 von Abs. 10 Station: 5,808 bis Abs. 10 Station: 0,000

Unterlage / Blatt-Nr.: 5 / 14

Lageplan

Maßstab: 1 : 500

Ausbau der K 300 mit Neuanlegung eines Radweges  
zwischen Augustendorf und Neumarkhausen  
Bau - km 3+345 bis 9+134

aufgestellt:

Lingen, den 30.10.2025  
Niedersächsische Landesbehörde  
für Straßenbau und Verkehr  
- Geschäftsbereich Lingen -

Im Auftrage: gez. Merschel

Grundplan Grundriss	Blatt: 14	hergestellt:	NLStBV - GB Lingen Le/Be Unterschrift / Datum
terrestr./photogr. Aufnahme vom:	November 2019		
verm.-techn./bautechn. Feldvergleich vom:			
Grundplan Kataster	Blatt: 14	hergestellt:	NLStBV - GB Lingen Le/Be Unterschrift / Datum
Maßnahme: K 300	Stand vom: 2019		
Maßstab 1:500	Grundlage: ALKIS		

LEGENDE BESTAND	
	Aufnahme-u. Niv. punkt
	Flurstücksangabe
	Nutzungsangabe
	Gemeindegrenze
	Markierungsgrenze
	Flurgrenze
	vermarkter Grenzpunkt
	unmarkter Grenzpunkt
	Trigonometrischer Punkt
	Verkehrszeichen
	Schranke
	Amisenhaufen
	Oberflurhydrant
	Unterflurhydrant
	Schieber Wasser
	Gully
	Kanalschacht (rund)
	Flederungsprofil
	Rohrdruckloss
	Schieber Gas
	Schallkasten
	Mast (oberd. Leitung)
	Laternen (Rechteck)
	Zaun
	Mauer
	Hecke
	Laubbaumsreihe
	Grünland
	Höhenbezug: NN
	Lagebezug: UTM
	Dammböschung
	Radweg (bit.) / Radweg (Pfl.)
	Bankett
	Mulde / Graben
	Einschnittsböschung
	Grenzstreifen
	Baumfällung
	entf. Zufahrten
	Durchlass
	Ablauf mit Anschlussleitung
	Schacht / Schacht gemauert
	Querneigung
	Einzelbaumschutz
	Baumschutzzaun
	Schutteinrichtung
	Beleuchtung
	Nr. im Regelungsverzeichnis

Quelle: Auszug aus den Geobasisdaten der  
Niedersächsischen Vermessungs- und  
Katasterverwaltung

Koordinatenreferenzsysteme

Lage: ETRS89\_UTM32

Höhe: DHHN2016

Versorgungsleitungen:

Gasleitung

Stromleitung

Fernmeldeleitung

Wasserleitung

Für die Vollständigkeit und Richtigkeit  
der in den Plänen dargestellten  
Leitungen wird keine Gewähr übernommen!

Die genaue Lage und Tiefe der einzelnen  
Leitungen ist bei den jeweiligen  
Versorgungsträgern zu erfragen!