
NeXtWind Windpark Beteiligung II GmbH & Co. KG**“Windpark Lamstedt”**

Errichtung und Betrieb von

9 Windenergieanlagen vom Typ

1 x ENERCON E-138 EP3 E3 / 4,26 MW / 160,00 m NH (WEA 01)

sowie

8 x ENERCON E-175 EP5 / 6,00 MW / 132,46 m NH (WEA 02 bis 09)

BETRIEBSGEHEIMNISSE:**Nicht für Offenlage bestimmt.****Kapitel 6: 6.1_Eigentüternachweise WP Lamstedt****6.2_Eigentümerübersicht WP Lamstedt**

- **Stand vom 13. Mai 2024**

➤ **vollständig**

Eigentümerübersicht Windpark Lamstedt (Baulasten)

Stand: 05.12.2025

Windpark Lamstedt Neuerrichtung von

8 x ENERCON E-175 EP5 / 6,0 MW / 132,46 m NH / 219,96 m GH

BImSchG-Genehmigung erteilt unter
Vorbehalt auf den vorgehefteten Bescheid.
Nebenbestimmungen sind dem Bescheid
anzuhängen.

sowie Rückbau von

8 x ENERCON E-70 E4 / 2,0 MW / 64 m NH / 99,50 m GH

WEA#	Baulast	WEA Typ	Nennleistung	Naben-höhe	Rotordurch-messe	Gesamthöhe der WEA	Gemarkung	Flur	Flurstück	Eigentümer	Adresse
WEA 02	Rückbau-duldungsbaulast	E-175 EP5	6,00 MW	132,46 m	175,00 m	219,96 m	Lamstedt	22	5	[Redacted]	[Redacted]
WEA 02	Rückbau						Lamstedt	22	5		
WEA + Rotor + Baulast	Vereinigungsbaulast (Flst. 5 u. 6)						Lamstedt	22	5		
Rotor + Baulast	Vereinigungsbaulast (Flst. 6 u. 5)						Lamstedt	22	6		
Baulast	Abstandsbaulast						Lamstedt	22	4		
Baulast	Abstandsbaulast						Lamstedt	22	19/3		
WEA 03	Rückbau-duldungsbaulast	E-175 EP5	6,00 MW	132,46 m	175,00 m	219,96 m	Lamstedt	22	9		
WEA 03	Rückbau						Lamstedt	22	9		
Rotor + Baulast	Vereinigungsbaulast (Flst. 8 u. 9)						Lamstedt	22	8		
Rotor + Baulast	Vereinigungsbaulast (Flst. 9 u. 8)						Lamstedt	22	9		
Baulast	Abstandsbaulast						Lamstedt	22	10		
WEA 04	Rückbau-duldungsbaulast	E-175 EP5	6,00 MW	132,46 m	175,00 m	219,96 m	Lamstedt	22	12		
WEA 04	Rückbau						Lamstedt	22	12		
Rotor + Baulast	Vereinigungsbaulast (Flst. 12 u. 14)						Lamstedt	22	12		
Rotor + Baulast	Vereinigungsbaulast (Flst. 14 u. 12)						Lamstedt	22	14		
WEA 05	Rückbau-duldungsbaulast	E-175 EP5	6,00 MW	132,46 m	175,00 m	219,96 m	Lamstedt	22	18		
WEA 05	Rückbauduldungsbaulast						Lamstedt	22	18		
WEA 05	Rückbauduldungsbaulast						Lamstedt	22	18		
WEA 05	Rückbau						Lamstedt	22	18		
WEA 05	Rückbau						Lamstedt	22	18		
WEA 05	Rückbau						Lamstedt	22	18		
Rotor + Baulast	Abstandsbaulast						Lamstedt	22	17		
Rotor + Baulast	Abstandsbaulast						Lamstedt	22	17		
Rotor + Baulast	Abstandsbaulast						Lamstedt	22	17		
Baulast	Abstandsbaulast						Lamstedt	23	1		
WEA 06	Rückbau-duldungsbaulast	E-175 EP5	6,00 MW	132,46 m	175,00 m	219,96 m	Lamstedt	24	11		
WEA 06	Rückbau						Lamstedt	24	11		
Rotor + Baulast	Vereinigungsbaulast (Flst. 9 u. 10)						Lamstedt	24	10		
WEA + Rotor + Baulast	Vereinigungsbaulast (Flst. 9 u. 11)						Lamstedt	24	11		
WEA + Rotor + Baulast	Vereinigungsbaulast (Flst. 9 u. 12)						Lamstedt	24	12		
Rotor + Baulast	Vereinigungsbaulast (Flst. 10 u. 9)						Lamstedt	24	9		
WEA + Rotor + Baulast	Vereinigungsbaulast (Flst. 10 u. 11)						Lamstedt	24	11		
WEA + Rotor + Baulast	Vereinigungsbaulast (Flst. 10 u. 12)						Lamstedt	24	12		
Rotor + Baulast	Vereinigungsbaulast (Flst. 11 u. 9)						Lamstedt	24	9		
Rotor + Baulast	Vereinigungsbaulast (Flst. 11 u. 10)						Lamstedt	24	10		
Rotor + Baulast	Vereinigungsbaulast (Flst. 11 u. 12)						Lamstedt	24	12		
Rotor + Baulast	Vereinigungsbaulast (Flst. 12 u. 9)						Lamstedt	24	9		
Rotor + Baulast	Vereinigungsbaulast (Flst. 12 u. 10)						Lamstedt	24	10		
Rotor + Baulast	Vereinigungsbaulast (Flst. 12 u. 11)						Lamstedt	24	11		
Baulast	Abstandsbaulast						Lamstedt	24	3		

WEA 07	Rückbau- duldungsbaulast	E-175 EP5	6,00 MW	132,46 m	175,00 m	219,96 m	Lamstedt	21	37	Lührs, Dietmar	Große Str. 21, 21769 Lamstedt
WEA 07	Rückbau						Lamstedt	21	37		
Rotor + Baulast	Vereinigungsbaulast (Flst. 36 u. 37)						Lamstedt	21	37		
Rotor + Baulast	Vereinigungsbaulast (Flst. 36 u. 20)						Lamstedt	22	20		
Rotor + Baulast	Vereinigungsbaulast (Flst. 37 u. 36)						Lamstedt	21	36		
Rotor + Baulast	Vereinigungsbaulast (Flst. 37 u. 20)						Lamstedt	22	20		
WEA + Rotor + Baulast	Vereinigungsbaulast (Flst. 20 u. 36)						Lamstedt	21	36		
Rotor + Baulast	Vereinigungsbaulast (Flst. 20 u. 37)						Lamstedt	21	37		
WEA + Rotor + Baulast	Vereinigungsbaulast (Flst. 37 u. 20)						Lamstedt	21	37		
WEA 08	Rückbau- duldungsbaulast	E-175 EP5	6,00 MW	132,46 m	175,00 m	219,96 m	Lamstedt	22	25		
WEA 08	Rückbau- duldungsbaulast						Lamstedt	22	25		
WEA 08	Rückbau- duldungsbaulast						Lamstedt	22	25		
WEA 08	Rückbau- duldungsbaulast						Lamstedt	22	25		
WEA 08	Rückbau						Lamstedt	22	25		
WEA 08	Rückbau						Lamstedt	22	25		
WEA 08	Rückbau						Lamstedt	22	25		
WEA 08	Rückbau						Lamstedt	22	25		
WEA 08	Rückbau						Lamstedt	22	25		
Rotor + Baulast	Vereinigungsbaulast (Flst. 24 u. 25)						Lamstedt	22	24		
Rotor + Baulast	Vereinigungsbaulast (Flst. 25 u. 24)						Lamstedt	22	25		
Rotor + Baulast	Vereinigungsbaulast (Flst. 25 u. 24)						Lamstedt	22	25		
Rotor + Baulast	Vereinigungsbaulast (Flst. 25 u. 24)						Lamstedt	22	25		
Rotor + Baulast	Vereinigungsbaulast (Flst. 25 u. 24)						Lamstedt	22	25		
WEA 09	Rückbau- duldungsbaulast	E-175 EP5	6,00 MW	132,46 m	175,00 m	219,96 m	Lamstedt	22	35		
WEA 09	Rückbau						Lamstedt	22	35		
Rotor + Baulast	Vereinigungsbaulast (Flst. 34 u. 35)						Lamstedt	22	35		
Rotor + Baulast	Vereinigungsbaulast (Flst. 34 u. 35)						Lamstedt	22	36		
Rotor + Baulast	Vereinigungsbaulast (Flst. 35 u. 34)						Lamstedt	22	34		
Rotor + Baulast	Vereinigungsbaulast (Flst. 35 u. 36)						Lamstedt	22	36		
Rotor + Baulast	Vereinigungsbaulast (Flst. 36 u. 34)						Lamstedt	22	34		
Rotor + Baulast	Vereinigungsbaulast (Flst. 36 u. 35)						Lamstedt	22	35		

Wegebaukosten WP Lamstedt (auf Betriebsgrundstücken):

WEA#	Wegebaukosten						Gemarkung	Flur	Flurstück
WEA 06	Vereinigungsbaulast (Flst. 36 u. 34)						Lamstedt	24	12
WEA 09	Vereinigungsbaulast (Flst. 36 u. 34)						Lamstedt	22	36

BImSchG-Genehmigung erteilt unter
Hinweis auf den vorgehefteten Bescheid.
Nebenbestimmungen sind dem Bescheid

ImG 03 / 2024

zu entnehmen. Die Prüfbemerkungen
sind bei Errichtung / Betrieb der Anlage
zu beachten.

Kompensationsbaulasten WP Lamstedt

Baulast	Kompensation "NEU"					Lamstedt	24	5
Übernahme Altkompensation auf Repower -> als aufschiebende Bedingung								
Baulast	Kompensation "E1"					Varrel	2	3
Baulast	Kompensation "E1"					Varrel	2	41/2
Baulast	Kompensation "E1"					Varrel	3	13
Baulast	Kompensation "E1"					Varrel	3	16
Baulast	Kompensation "E1"					Varrel	3	17
Baulast	Kompensation "E1"					Varrel	3	121/51
Baulast	Kompensation "E1"					Varrel	16	4
Baulast	Kompensation "E2"					Lamstedt	14	67
Baulast	Kompensation "E2"					Lamstedt	14	68
Baulast	Kompensation "E2"					Lamstedt	14	69
Baulast	Kompensation "E2"					Lamstedt	14	70
Baulast	Kompensation "E2"					Lamstedt	14	71
Baulast	Kompensation "E2"					Lamstedt	14	72/1
Baulast	Kompensation "E2"					Lamstedt	14	74
Baulast	Kompensation "E2"					Lamstedt	14	76/1
Baulast	Kompensation "E2"					Lamstedt	14	77
Baulast	Kompensation "E2"					Lamstedt	14	78
Baulast	Kompensation "E2"					Lamstedt	14	81/1
Baulast	Kompensation "E2"					Lamstedt	14	83
Baulast	Kompensation "E2"					Lamstedt	14	84
Baulast	Kompensation "E2"					Lamstedt	14	85
Baulast	Kompensation "E2"					Lamstedt	16	55
Baulast	Kompensation "E2"					Lamstedt	16	66
Baulast	Kompensation "E2"					Lamstedt	16	67
Baulast	Kompensation "E2"					Lamstedt	16	68
Baulast	Kompensation "E2"					Lamstedt	16	69
Baulast	Kompensation "E2"					Lamstedt	16	70
Baulast	Kompensation "E2"					Lamstedt	16	71
Baulast	Kompensation "E2"					Lamstedt	16	72
Baulast	Kompensation "E2"					Lamstedt	16	73
Baulast	Kompensation "E2"					Lamstedt	16	74/1
Baulast	Kompensation "E2"					Lamstedt	16	75/1
Baulast	Kompensation "E2"					Lamstedt	16	76
Baulast	Kompensation "E2"					Lamstedt	16	78/1

BImSchG-Genehmigung erteilt unter Hinweis auf den vorgehefteten Bescheid. Nebenbestimmungen sind dem Bescheid

ImG 03 / 2024

zu entnehmen. Die Prüfbemerkungen sind bei Errichtung / Betrieb der Anlage zu beachten.



Zur eingeschränkten Verwendung

Erstellt am: 14.06.2024
Aktualität der Daten: 08.06.2024

Flurstück 15, Flur 21, Gemarkung Lamstedt



Gebietszugehörigkeit: Gemeinde Lamstedt
Landkreis Cuxhaven

Lage: Winzeler Heide

Fläche: 40 297 m²

Tatsächliche Nutzung: 40 297 m² Ackerland


Hinweise zum Flurstück: Unterhaltungsverbandsgebiet
Ausführende Stelle: UHV Hadeln

Angaben zu Buchung und Eigentum

Buchungsart: Grundstück

Buchung:

Eigentümer:



BImSchG-Genehmigung erteilt unter
Hinweis auf den vorgehefteten Bescheid.
Nebenbestimmungen sind dem Bescheid

ImG 03 / 2024

zu entnehmen. Die Prüfbemerkungen
sind bei Errichtung / Betrieb der Anlage
zu beachten.

Verantwortlich für den Inhalt:

Vermessungs- und Katasterverwaltung Niedersachsen
Regionaldirektion Otterndorf - Katasteramt Otterndorf -
Am Großen Specken 7
21762 Otterndorf

Bereitgestellt durch:

ÖbVI Rolf Börner
Hauptstraße 105
27478 Cuxhaven

Zeichen: 240571



Zur eingeschränkten Verwendung

Erstellt am: 14.06.2024
Aktualität der Daten: 08.06.2024

Flurstück 16, Flur 21, Gemarkung Lamstedt

Gebietszugehörigkeit: Gemeinde Lamstedt
Landkreis Cuxhaven

Lage: Winzeler Heide

Fläche: 32 986 m²

Tatsächliche Nutzung: 32 986 m² Ackerland


Hinweise zum Flurstück: Unterhaltungsverbandsgebiet
Ausführende Stelle: UHV Hadeln

Angaben zu Buchung und Eigentum

Buchungsart: Grundstück

Buchung:

Eigentümer:



BImSchG-Genehmigung erteilt unter
Hinweis auf den vorgehefteten Bescheid.
Nebenbestimmungen sind dem Bescheid

ImG 03 / 2024

zu entnehmen. Die Prüfbemerkungen
sind bei Errichtung / Betrieb der Anlage
zu beachten.



Zur eingeschränkten Verwendung

Erstellt am: 14.06.2024
Aktualität der Daten: 08.06.2024

Flurstück 37, Flur 21, Gemarkung Lamstedt

Gebietszugehörigkeit: Gemeinde Lamstedt
Landkreis Cuxhaven

Lage: Kreienhops Heide

Fläche: 42 014 m²

Tatsächliche Nutzung: 42 014 m² Ackerland


Hinweise zum Flurstück: Unterhaltungsverbandsgebiet
Ausführende Stelle: UHV Hadeln



Angaben zu Buchung und Eigentum

Buchungsart: Grundstück

Buchung:



Eigentümer:



BImSchG-Genehmigung erteilt unter
Hinweis auf den vorgehefteten Bescheid.
Nebenbestimmungen sind dem Bescheid

ImG 03 / 2024

zu entnehmen. Die Prüfbemerkungen
sind bei Errichtung / Betrieb der Anlage
zu beachten.



Zur eingeschränkten Verwendung

Erstellt am: 14.06.2024
Aktualität der Daten: 08.06.2024

Flurstück 5, Flur 22, Gemarkung Lamstedt

Gebietszugehörigkeit: Gemeinde Lamstedt
Landkreis Cuxhaven

Lage: Winzeler Heide

Fläche: 35 719 m²

Tatsächliche Nutzung: 349 m² Weg
34 362 m² Ackerland
1 008 m² Gebäude- und Freifläche Versorgungsanlage, Elektrizität


Hinweise zum Flurstück: Unterhaltungsverbandsgebiet
Ausführende Stelle: UHV Hadeln

Angaben zu Buchung und Eigentum

Buchungsart: Grundstück

Buchung:

Eigentümer:



BImSchG-Genehmigung erteilt unter
Hinweis auf den vorgehefteten Bescheid.
Nebenbestimmungen sind dem Bescheid

ImG 03 / 2024

zu entnehmen. Die Prüfbemerkungen
sind bei Errichtung / Betrieb der Anlage
zu beachten.



Zur eingeschränkten Verwendung

Erstellt am: 14.06.2024
Aktualität der Daten: 08.06.2024

Flurstück 9, Flur 22, Gemarkung Lamstedt



Gebietszugehörigkeit: Gemeinde Lamstedt
Landkreis Cuxhaven

Lage: Winzeler Heide

Fläche: 66 948 m²

Tatsächliche Nutzung: 66 948 m² Ackerland


Hinweise zum Flurstück: Unterhaltungsverbandsgebiet
Ausführende Stelle: UHV Hadeln

Angaben zu Buchung und Eigentum

Buchungsart: Grundstück

BlmSchG-Genehmigung erteilt unter
Hinweis auf den vorgehefteten Bescheid.
Nebenbestimmungen sind dem Bescheid

Buchung:



ImG 03 / 2024

zu entnehmen. Die Prüfbemerkungen
sind bei Errichtung / Betrieb der Anlage
zu beachten.

Eigentümer:





Zur eingeschränkten Verwendung

Erstellt am: 14.06.2024
Aktualität der Daten: 08.06.2024

Flurstück 12, Flur 22, Gemarkung Lamstedt

Gebietszugehörigkeit: Gemeinde Lamstedt
Landkreis Cuxhaven

Lage: Winzeler Heide

Fläche: 122 991 m²


Tatsächliche Nutzung: 1 773 m² Weg
120 161 m² Ackerland
1 057 m² Unland / Vegetationslose Fläche

Hinweise zum Flurstück: Unterhaltungsverbandsgebiet
Ausführende Stelle: UHV Hadeln

Angaben zu Buchung und Eigentum

Buchungsart: Grundstück

Buchung:



Eigentümer:

BImSchG-Genehmigung erteilt unter
Hinweis auf den vorgehefteten Bescheid.
Nebenbestimmungen sind dem Bescheid

ImG 03 / 2024

zu entnehmen. Die Prüfbemerkungen
sind bei Errichtung / Betrieb der Anlage
zu beachten.



Zur eingeschränkten Verwendung

Erstellt am: 14.06.2024
Aktualität der Daten: 08.06.2024

Flurstück 18, Flur 22, Gemarkung Lamstedt



Gebietszugehörigkeit: Gemeinde Lamstedt
Landkreis Cuxhaven

Lage: Winzeler Heide

Fläche: 78 328 m²

Tatsächliche Nutzung: 738 m² Landwirtschaftliche Betriebsfläche
77 590 m² Ackerland

Hinweise zum Flurstück: Unterhaltungsverbandsgebiet
Ausführende Stelle: UHV Hadeln

Angaben zu Buchung und Eigentum

BImSchG-Genehmigung erteilt unter
Hinweis auf den vorgehefteten Bescheid.
Nebenbestimmungen sind dem Bescheid


ImG 03 / 2024

zu entnehmen. Die Prüfbemerkungen
sind bei Errichtung / Betrieb der Anlage
zu beachten.

Buchungsart: Grundstück

Buchung:

Eigentümer:





Zur eingeschränkten Verwendung

Erstellt am: 14.06.2024
Aktualität der Daten: 08.06.2024

Flurstück 25, Flur 22, Gemarkung Lamstedt

Gebietszugehörigkeit: Gemeinde Lamstedt
Landkreis Cuxhaven

Lage: Hinter dem grossen Streng

Fläche: 110 398 m²


Tatsächliche Nutzung: 1 295 m² Weg
106 442 m² Ackerland
1 413 m² Gebäude- und Freifläche Versorgungsanlage, Elektrizität
1 248 m² Gebäude- und Freifläche Versorgungsanlage, Elektrizität

Hinweise zum Flurstück: Unterhaltungsverbandsgebiet
Ausführende Stelle: UHV Hadeln

Angaben zu Buchung und Eigentum

Buchungsart: Grundstück

Buchung:



Eigentümer:

BImSchG-Genehmigung erteilt unter
Hinweis auf den vorgehefteten Bescheid.
Nebenbestimmungen sind dem Bescheid

ImG 03 / 2024

zu entnehmen. Die Prüfbemerkungen
sind bei Errichtung / Betrieb der Anlage
zu beachten.

Verantwortlich für den Inhalt:

Vermessungs- und Katasterverwaltung Niedersachsen
Regionaldirektion Otterndorf - Katasteramt Otterndorf -
Am Großen Specken 7
21762 Otterndorf

Bereitgestellt durch:

ÖbVI Rolf Börner
Hauptstraße 105
27478 Cuxhaven

Zeichen: 240571

Flurstück 25
Flur 22
Gemarkung Lamstedt

Flurstücks- und Eigentumsnachweis

Standardpräsentation

Zur eingeschränkten Verwendung



Landkreis Cuxhaven
Amt 63
25. Juni 2024

(Faint, mirrored text, likely bleed-through from the reverse side of the page)

*BImSchG-Genehmigung erteilt unter
Hinweis auf den vorgehefteten Bescheid.
Nebenbestimmungen sind dem Bescheid*

ImG 03 / 2024

*zu entnehmen. Die Prüfbemerkungen
sind bei Errichtung / Betrieb der Anlage
zu beachten.*

Verantwortlich für den Inhalt:
Vermessungs- und Katasterverwaltung Niedersachsen
Regionaldirektion Otterndorf - Katasteramt Otterndorf -
Am Großen Specken 7
21762 Otterndorf

Bereitgestellt durch:
ÖbVI Rolf Börner
Hauptstraße 105
27478 Cuxhaven

Zeichen: 240571



Zur eingeschränkten Verwendung

Erstellt am: 14.06.2024
Aktualität der Daten: 08.06.2024

Flurstück 35, Flur 22, Gemarkung Lamstedt

Gebietszugehörigkeit: Gemeinde Lamstedt
Landkreis Cuxhaven

Lage: Hinter dem grossen Streng

Fläche: 36 711 m²

Tatsächliche Nutzung: 36 711 m² Ackerland

Hinweise zum Flurstück: Unterhaltungsverbandsgebiet
Ausführende Stelle: UHV Hadeln

Angaben zu Buchung und Eigentum

Buchungsart: Grundstück

Buchung:



Eigentümer:



BlmSchG-Genehmigung erteilt unter
Hinweis auf den vorgehefteten Bescheid.
Nebenbestimmungen sind dem Bescheid

ImG 03 / 2024

zu entnehmen. Die Prüfbemerkungen
sind bei Errichtung / Betrieb der Anlage
zu beachten.



Zur eingeschränkten Verwendung

Erstellt am: 14.06.2024
Aktualität der Daten: 08.06.2024

Flurstück 10, Flur 24, Gemarkung Lamstedt



Gebietszugehörigkeit: Gemeinde Lamstedt
Landkreis Cuxhaven

Lage: Am Barackenweg

Fläche: 10 490 m²

Tatsächliche Nutzung: 10 490 m² Ackerland

Hinweise zum Flurstück: Unterhaltungsverbandsgebiet
Ausführende Stelle: UHV Hadeln

*BlmSchG-Genehmigung erteilt unter
Hinweis auf den vorgehefteten Bescheid.
Nebenbestimmungen sind dem Bescheid*


ImG 03 / 2024

*zu entnehmen. Die Prüfbemerkungen
sind bei Errichtung / Betrieb der Anlage
zu beachten.*

Angaben zu Buchung und Eigentum

Buchungsart: Grundstück

Buchung:



Eigentümer:

Verantwortlich für den Inhalt:

Vermessungs- und Katasterverwaltung Niedersachsen
Regionaldirektion Otterndorf - Katasteramt Otterndorf -
Am Großen Specken 7
21762 Otterndorf

Bereitgestellt durch:

ÖbVI Rolf Börner
Hauptstraße 105
27478 Cuxhaven

Zeichen: 240571



Zur eingeschränkten Verwendung

Erstellt am: 14.06.2024
Aktualität der Daten: 08.06.2024

Flurstück 11, Flur 24, Gemarkung Lamstedt

Gebietszugehörigkeit: Gemeinde Lamstedt
Landkreis Cuxhaven

Lage: Am Barackenweg

Fläche: 8 968 m²

Tatsächliche Nutzung: 8 968 m² Ackerland

Hinweise zum Flurstück: Unterhaltungsverbandsgebiet
Ausführende Stelle: UHV Hadeln

Angaben zu Buchung und Eigentum

Buchungsart: Grundstück

Buchung:



Eigentümer:



BlmSchG-Genehmigung erteilt unter
Hinweis auf den vorgehefteten Bescheid.
Nebenbestimmungen sind dem Bescheid

ImG 03 / 2024

zu entnehmen. Die Prüfbemerkungen
sind bei Errichtung / Betrieb der Anlage
zu beachten.