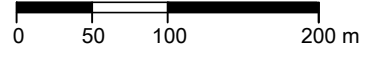


© 2021



Quelle: Auszug aus den Geobasisdaten der Niedersächsischen Vermessungs- und Katasterverwaltung



**Änderungen:**

3	10.01.2023	Bedingt durch Maßnahmen N <sub>2</sub> Entfall von zwei Flächen
2	25.07.2022	Änderung gem. Vorgabe vom IB Metzling vom 12.07.2022
1	26.01.2022	Gehölzflächen-Festsetzung aus Flurbereinigungsverfahren 'Nettetal 2013'
Nr.:	Datum:	Art der Änderung:

**Neubau eines Hochwasser-Rückhaltebeckens östlich von Bornhausen (Stadt Seesen)**

**Externe Landschaftspflegerische Maßnahme N<sub>2</sub> Galeriewald an der Netze südlich von Bornum M 1 : 5.000**




**Antragsteller:**

Ausbauverband Netze  
 Bürgermeister Rainer Block (= Vorstandsvorsteher)  
 Bucholzmarkt 1 31167 Bockenem  
 FON: 05067 / 242-111 E-Mail: Rainer.Block@Bockenem.de

**Naturschutzfachliche Gesamtbearbeitung:**

Freiraum-, Garten-, Landschafts- und Umweltplanung  
**UWE MICHEL**  
**LANDSCHAFTSARCHITEKT**  
 BISCHOF - GERHARD - STR. 20 31139 HILDESHEIM  
 I-NET: WWW.UWE-MICHEL-PLANT.DE F O N : 0 5 1 2 1 / 2 2 5 2 6  
 E - M A I L : U W E \_ M I C H E L @ T - O N L I N E . D E F A X : 0 5 1 2 1 / 2 4 7 4 9

Hildesheim, den 10.12.2021  (Diese Zeichnung ist urheberrechtlich geschützt)  
 Index beachten

-  Bereits vorh. Galeriewald unterschiedlicher Ausprägung
-  Gepl. Galeriewald im Bereich vorh. primär halbruderaler Strukturen
- 380 qm** Flächenangaben
-  Gehölzflächen-Festsetzung aus Flurbereinigungsverfahren 'Nettetal 2013'

Vorh. Biotoptypen gem. "Basiskartierung Netze (FFH-Gebiet 389)" - LK Hildesheim