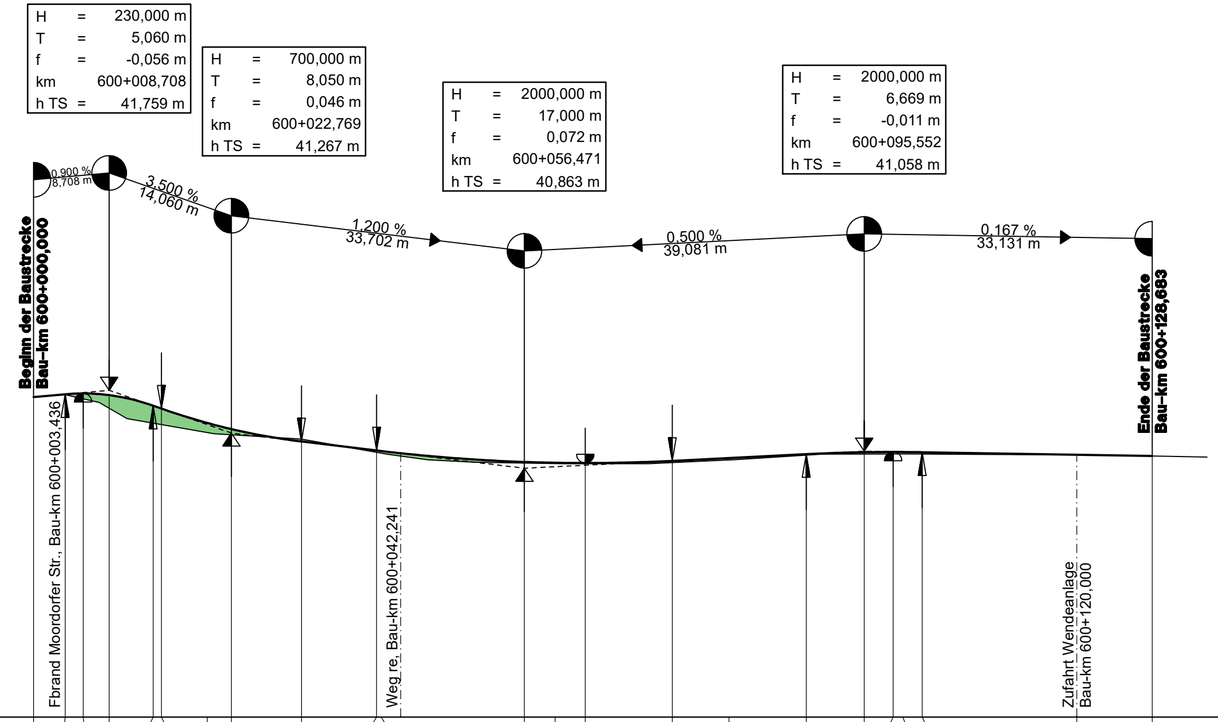

38,00 m ü. NHN

Gradientenhöhe	41,68	41,71	41,72	41,70	41,58	41,55	41,38	41,31	41,17	41,07	41,06	40,93	40,93	40,92	40,95	40,98	41,02	41,05	41,05	41,05	41,05	41,02	41,00
Station Gradiente	0,00	3,65	5,72	8,71	13,77	14,72	20,00	22,77	30,82	39,47	40,00	56,47	60,00	63,47	73,47	80,00	88,88	95,55	98,88	100,00	102,22	120,00	128,68
Geländehöhe	41,68	41,71					41,27			41,04		40,92			40,91	40,96		41,03		41,03		41,02	
Station Gelände	0,00	3,44					20,00			40,00		60,00			70,76	80,00		100,00		100,76		120,00	

600+000 600+100

Krümmung

Maßstab 10/R [cm]



Querneigung

Maßstab: 5,00 % / cm [cm]

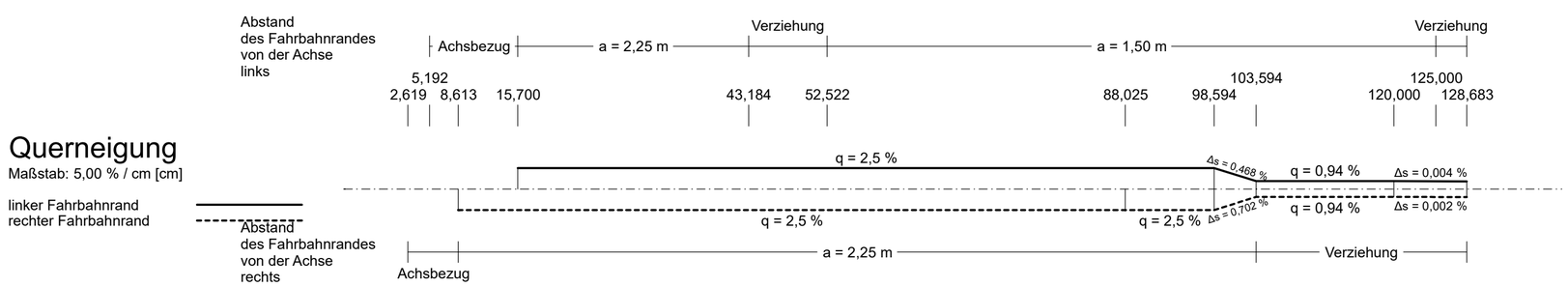

Zeichenerklärung

Gradientenhochpunkt

Gradiententiefpunkt

Ausrundungsbeginn Kuppe / Ausrundungsende Wanne

H = 20000 m
T = 362,155 m
f = 4,372 m
km 0+601,335
hTS = 415,868 m

Neigungsbrechpunkt mit Angabe von:
Ausrundungshalbmesser
Tangentenlänge
Stichhöhe
Bau-km
Höhe Tangentenschnittpunkt

-2,0%
432,50 m
1,821%
789,22 m

Längsneigung und Abstand zum nächsten Neigungsbrechpunkt

Damm

Einschnitt

Graben/Mulde links

Graben/Mulde rechts

SWECO

Zertifiziert durch die TÜV Rheinland Cert GmbH nach ISO 9001:2015, ISO 14001:2015, OHSAS 18001:2007

Sweco GmbH
Karl-Wiechert-Allee 1B
30625 Hannover

Telefon +49 511 3407-0
Telefax +49 511 3407-199

	Datum	Zeichen
bearbeitet	12.02.2021	Scz
gezeichnet	12.02.2021	Scc
geprüft	12.02.2021	

gez. i.V. Artal y Hillebrandt

C:\data\CARD_Projekte\CARD91\0812-17-015_Bues_K336_B442_FE\FE_06_HP_600.PLT FE_06_HP_600 17.02.21 DE

Nr.	Art der Änderung	Datum	Zeichen

FESTSTELLUNGSENTWURF

Region Hannover
Fachbereich Verkehr
Postfach 147, 30001 Hannover

Straße / Abschn.-Nr. / Station:
K 336 / 10 / 0,0 bis 1,657

Unterlage / Blatt-Nr.: 6 / 11
Höhenplan
Zufahrt Wendeanlage (Achse 600)
Maßstab: 1 : 500 / 50

	Datum	Zeichen
geprüft:	15.02.2021	gez. Engehausen

Ersatz der Bahnübergänge in Poggenhagen B 442 und K 336

Aufgestellt:
Region Hannover, den 24.02.2021

im Auftrage: gez. Schepelmann

CARD/1