69
T+5,0
VK
D-2-D-000
Bestand

- 451.76 -

Lastfall	Durchhang [m] links	Durchhang [m] rechts
80°C	18.82 *	18.79
40°C	16.83	16.82
-5°C+u.Z.	16.12	16.15 *
* dargestellte Seilkurve		

70
T+7,5
VK
D-2-D-000
Bestand

- 349.62 -

Lastfall	Durchhang [m] links	Durchhang [m] rechts
80°C	10.45 *	11.46 *
40°C	9.30	10.22
-5°C+u.Z.	9.08	9.97 *
* dargestellte Seilkurve		

71N
WAZ160-37,00-27,00
DA/
D-2-D-2013.4

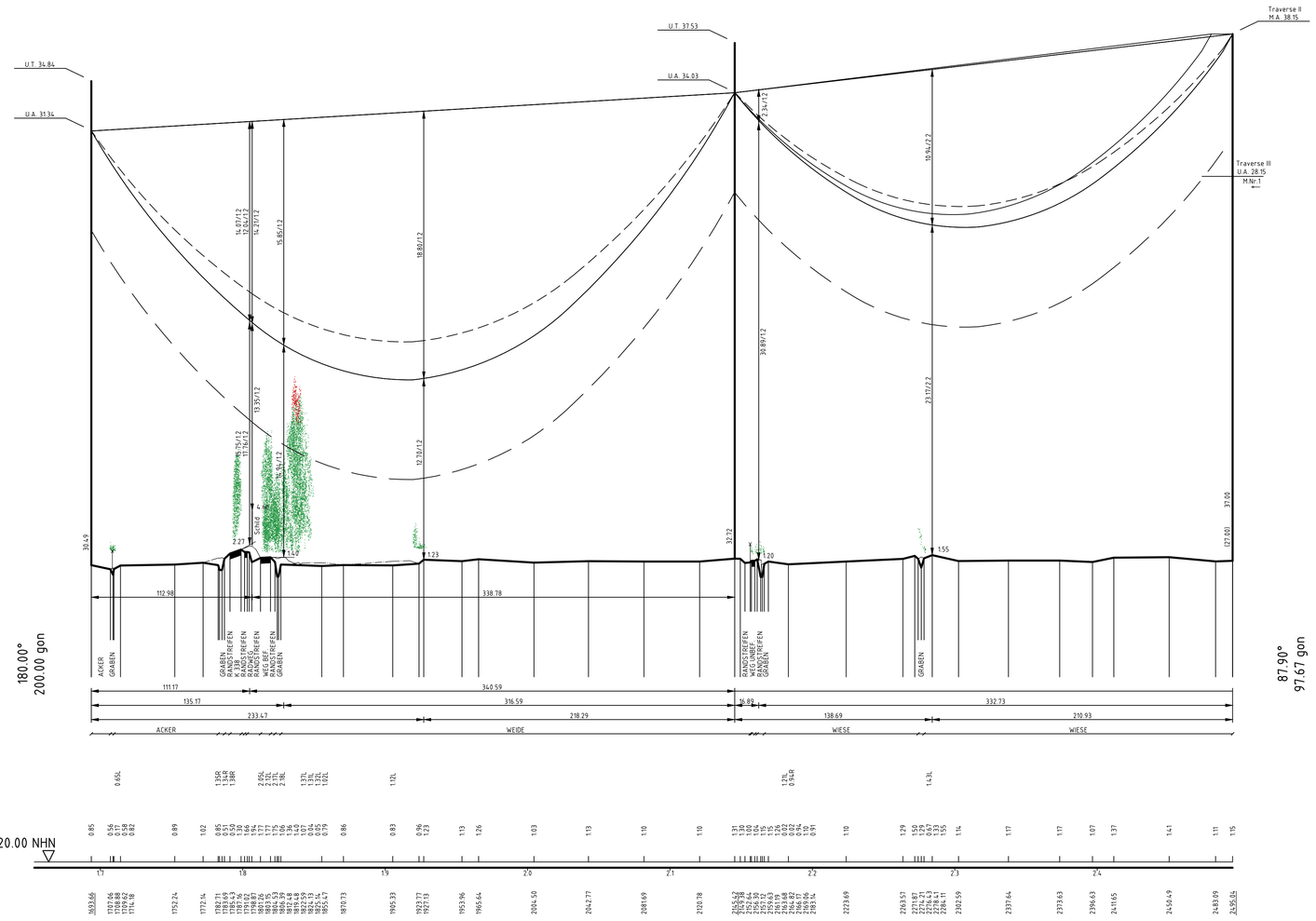

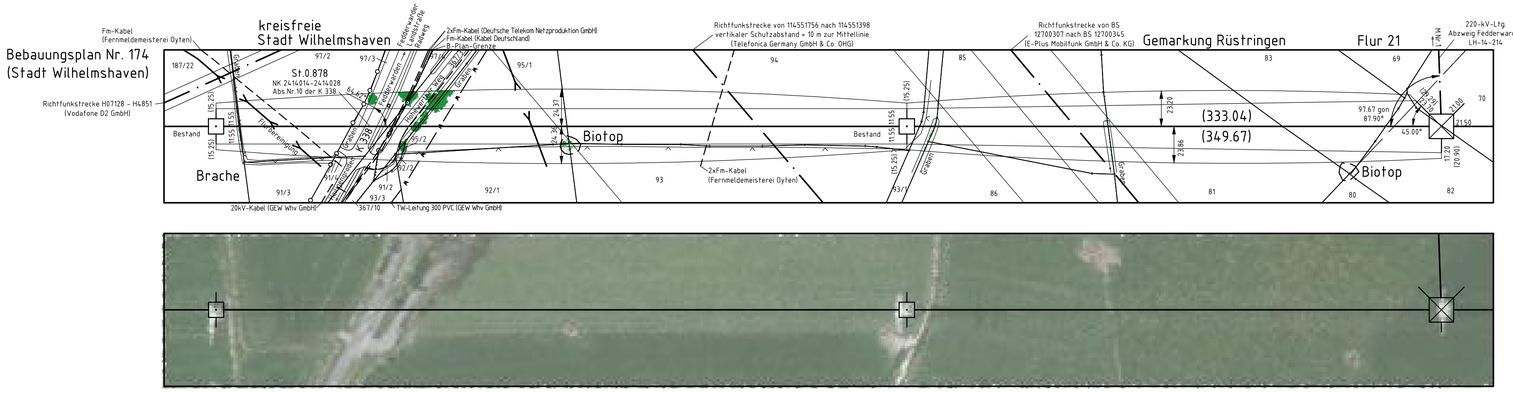

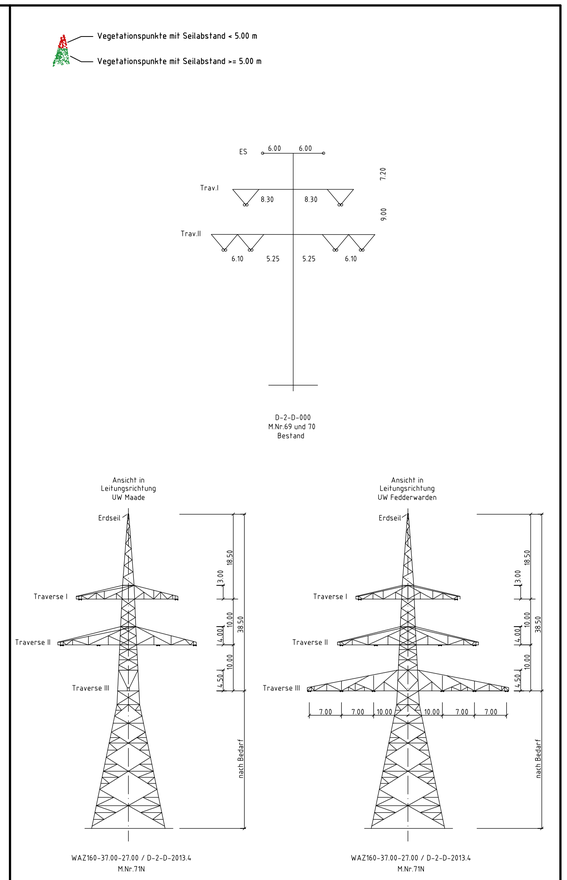

Anlage 8.3

TenneT Taking power further

220-kV-Leitung Conneforde - Maade LH-14-204

Längenprofil

Mast Nr.69 - Mast Nr.71N

Errichtungsvorschrift	:	DIN VDE 0210/5.69 (Abstände nach EN 50341-3-4 01.2011)
Gestänge	:	D-2-D-2013.4 (M.Nr.71N) / D-2-D-000 (M.Nr.69, 70)
Beseilung		
Leiterseil	:	2 x 3 x 2 x 565-AL1/72-ST1A; σ_{-5} = 76.45 N/mm²
Erdseil	:	2 x 1 Al/St 95/55; σ_{-5} = 74.59 N/mm²
Luftkabel/ sonstige Belegung	:	-
Ketten	:	DA L = 7.00m VH L = 3.50m
Seitliche Überhöhung	:	12m rechts ——— oder links —·— aufgenommen

Planfeststellungsunterlage

Aufgestellt
Bayreuth, 02.02.2015

Satzungsgemäß ausgelegen in der Zeit
vom .....
bis .....

Zeit und Ort der Auslegung sind vor Auslegung ortsüblich bekannt gemacht worden

Gemeinde: .....

Dienstsiegel/Unterschrift .....

Planfeststellungsbehörde

Firma	Maßstab:	Einheit:
GA Hochspannung Leitungsbau GmbH	Länge 1 : 2000 Höhe 1 : 200	Meter

	Datum	Name
Bearb.	29.05.2015	Küter
Gepr.	29.05.2015	Kühnemund
Zustand		Gültig
Org.-Einheit ANW		-

TenneT Taking power further

Zust.	Änderung	Datum	Name	Blatt: 3 / 4

Diese Zeichnung wurde elektronisch erstellt und bedarf keiner Unterschrift. Sie darf nicht geändert werden.
Ingenieurvermessung GbR v.d.Ö.b.V. Datum: 30.10.2014 09:33, Layout: 220kV_Mastprofil_Lab 1:200