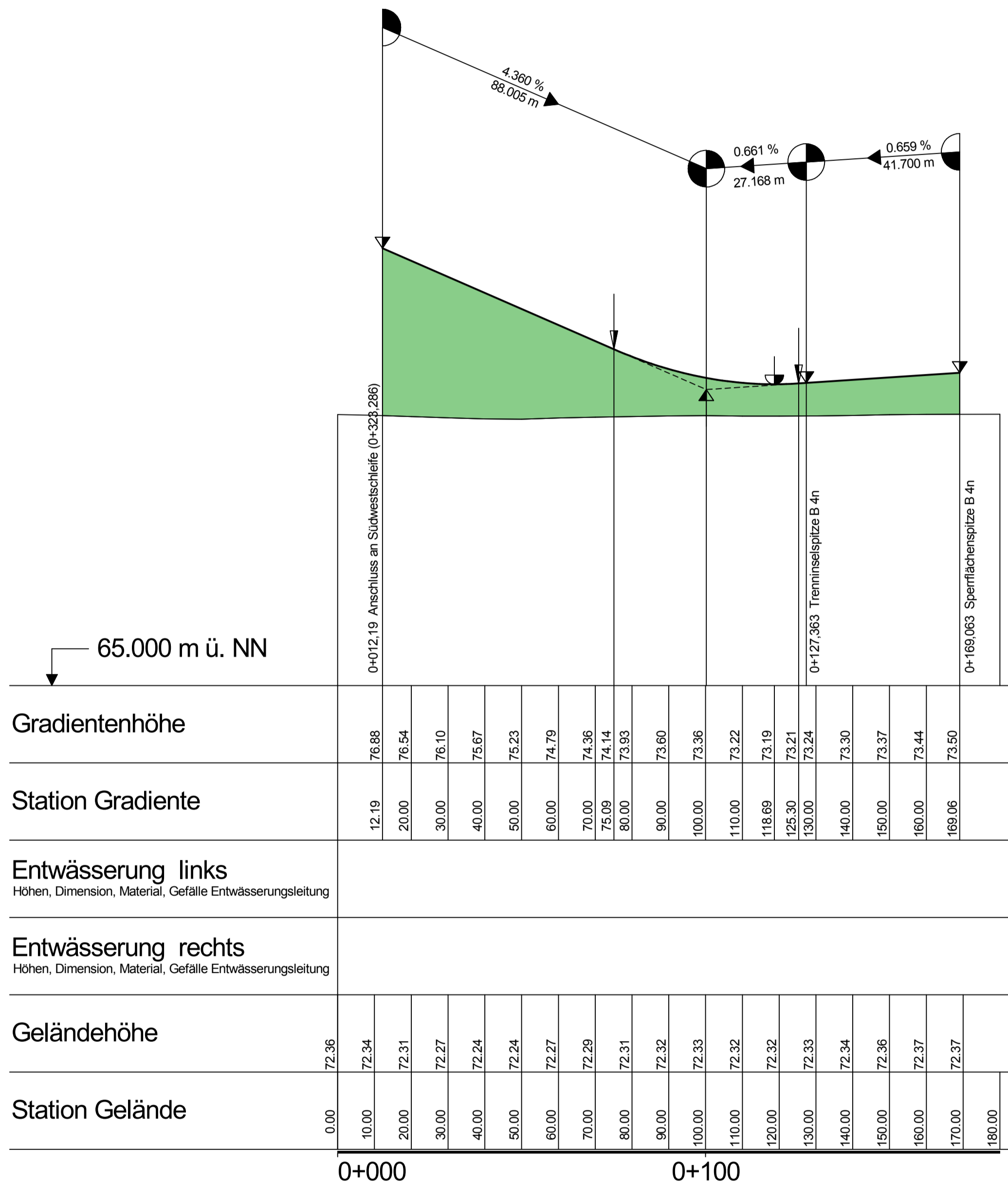


ohne Ausrundung
km 0+012.190
h TS = 76.878 m

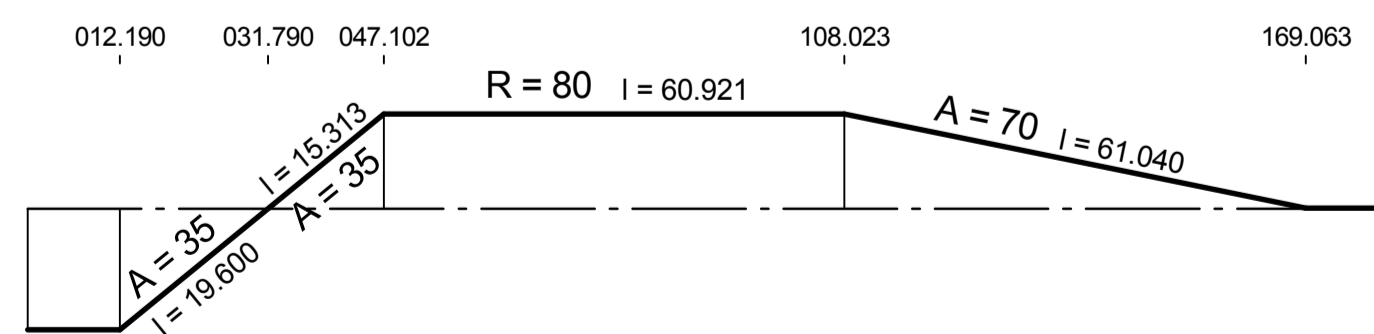
ohne Ausrundung
km 0+127.363
h TS = 73.221 m

H = 1000,000 m
T = 25,105 m
f = 0,315 m
km 0+100,195
h TS = 73,041 m

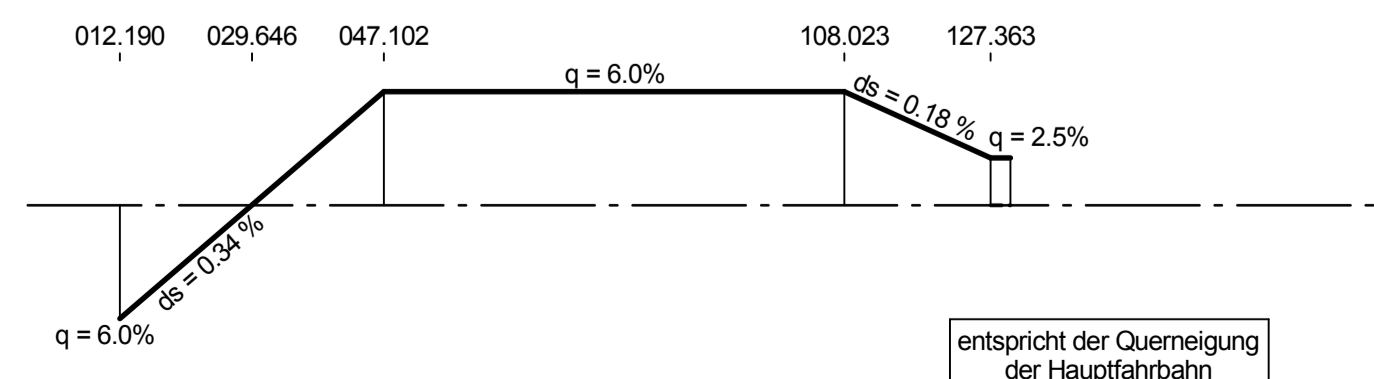
ohne Ausrundung
km 0+169,063
h TS = 73,496 m



Krümmung
Maßstab: 100 / R [cm]



Querneigung
Maßstab: 4,00 % / cm [cm]



Zeichenerklärung

Neigungsbrechpunkt mit Angabe von: Ausrundungshalbmesser, Tangentenlänge, Stichhöhe, Bau-km, Höhe Tangentenschnittpunkt.

H = 15 000 m
T = 362,155 m
f = 4,372 m
km 0+601,335
hTS = 415,868 m

Längsneigung und Abstand zum nächsten Neigungsbrechpunkt

1,500 %
1 531,000 m

0,700 %
725,000 m

Gradientenhochpunkt
Gradiententiefpunkt

Ausrundungsbeginn Kuppe / Ausrundungsende Wanne

Damm
Einschnitt

Grundwasserstand

Rohrleitung mit Angabe der Dimension und der Längsneigung

Graben / Mulde links: DN 300 : 1,21 % links
Graben / Mulde rechts: DN 300 : 1,21 % rechts
DN 300 : 1,21 % mitte

Schacht links
Schacht mitte
Schacht rechts
Schacht mitte und rechts

D = Deckelhöhe Schacht
S = Sohlhöhe Schacht
SE = Sohlhöhe Einlauf
SA = Sohlhöhe Auslauf
E = Einlauf
A = Auslauf

Sonstiges

Irritationsschutzwand / Fledermausüberflughilfe links
Irritationsschutzwand / Fledermausüberflughilfe rechts

Nr.	Art der Änderung	Datum	Zeichen

Entwurfsbearbeitung: Arge	Projekt-Nr.: 14061
IHB GmbH Ingenieurbüro für Verkehrsanlagen	bearbeitet: 04/2016 Reu
Strümpelstraße 4-8 04289 Leipzig Telefon: 0341/6880410 Telefax: 0341/6880412	gezeichnet: 04/2016 Schm
INVER Ingenieurbüro für Verkehrsanlagen GmbH Beratende Ingenieure Maximilian-Welsch-Straße 2a Telefon: 0361/22 38-0 99084 Erfurt Telefax: 0361/22 38-101	geprüft: 04/2016 Bgt

Entwurfsaufstellung:	Projekt-Nr.: 179301
Niedersächsische Landesbehörde für Straßenbau und Verkehr Geschäftsbereich Wolfenbüttel Sophienstraße 5 38304 Wolfenbüttel	Datum nachgeprüft: 17.05.2016 Hart/KI

FESTSTELLUNGSENTWURF

Straßenbauverwaltung des Landes Niedersachsen	Unterlage / Blatt-Nr.: 6.2 / 21 Höhenplan AS Rötgesbüttel - Südwesttangente
von B 4 / Bau-km 0-180 bis B 4 / Bau-km 10+809,56	Maßstab: 1 : 1 000 / 100

Neubau B 4 Gifhorn - Braunschweig Ortsumgehungen Rötgesbüttel und Meine

Aufgestellt: Wolfenbüttel, den ... 20.05.2016 ... Niedersächsische Landesbehörde für Straßenbau und Verkehr Geschäftsbereich Wolfenbüttel im Auftrage: ... gez. Peuke	
---	--