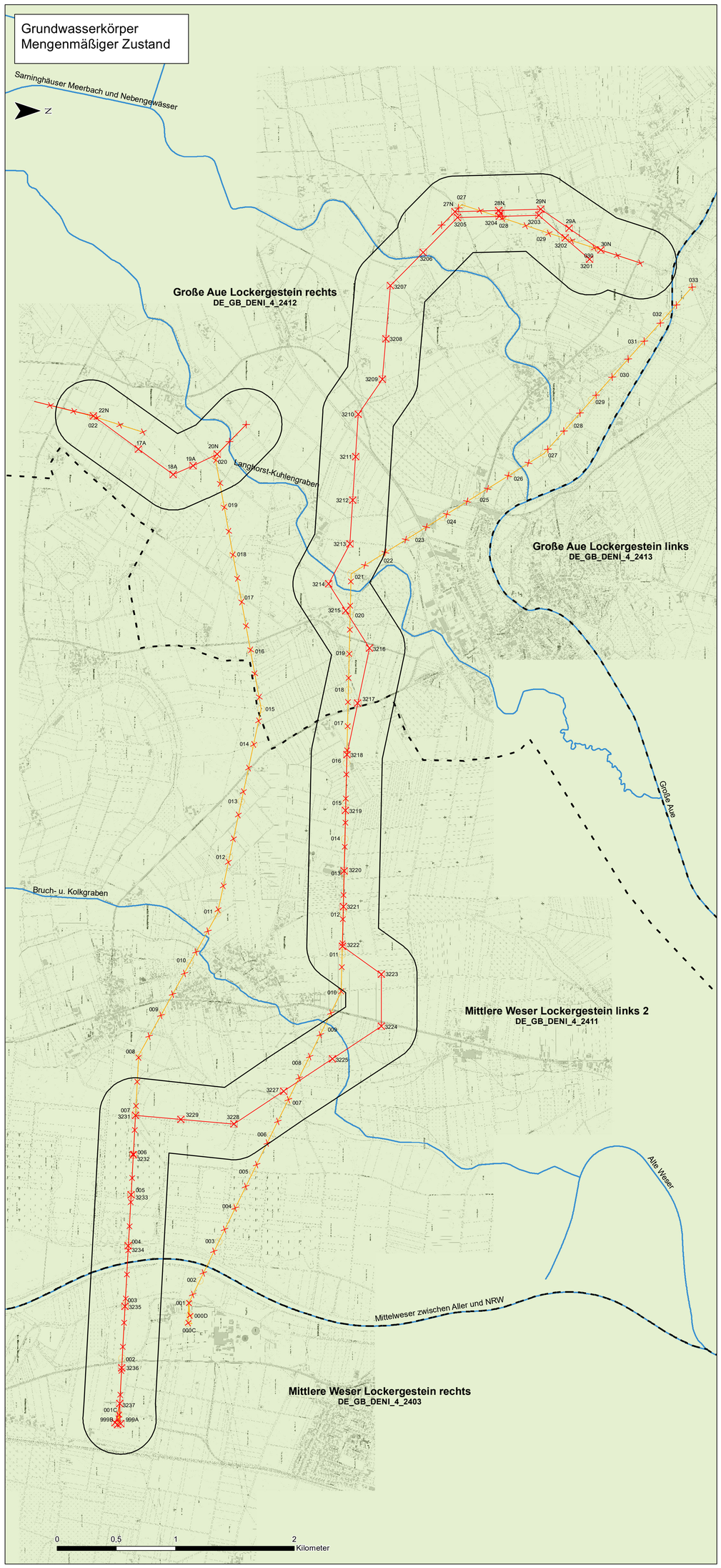

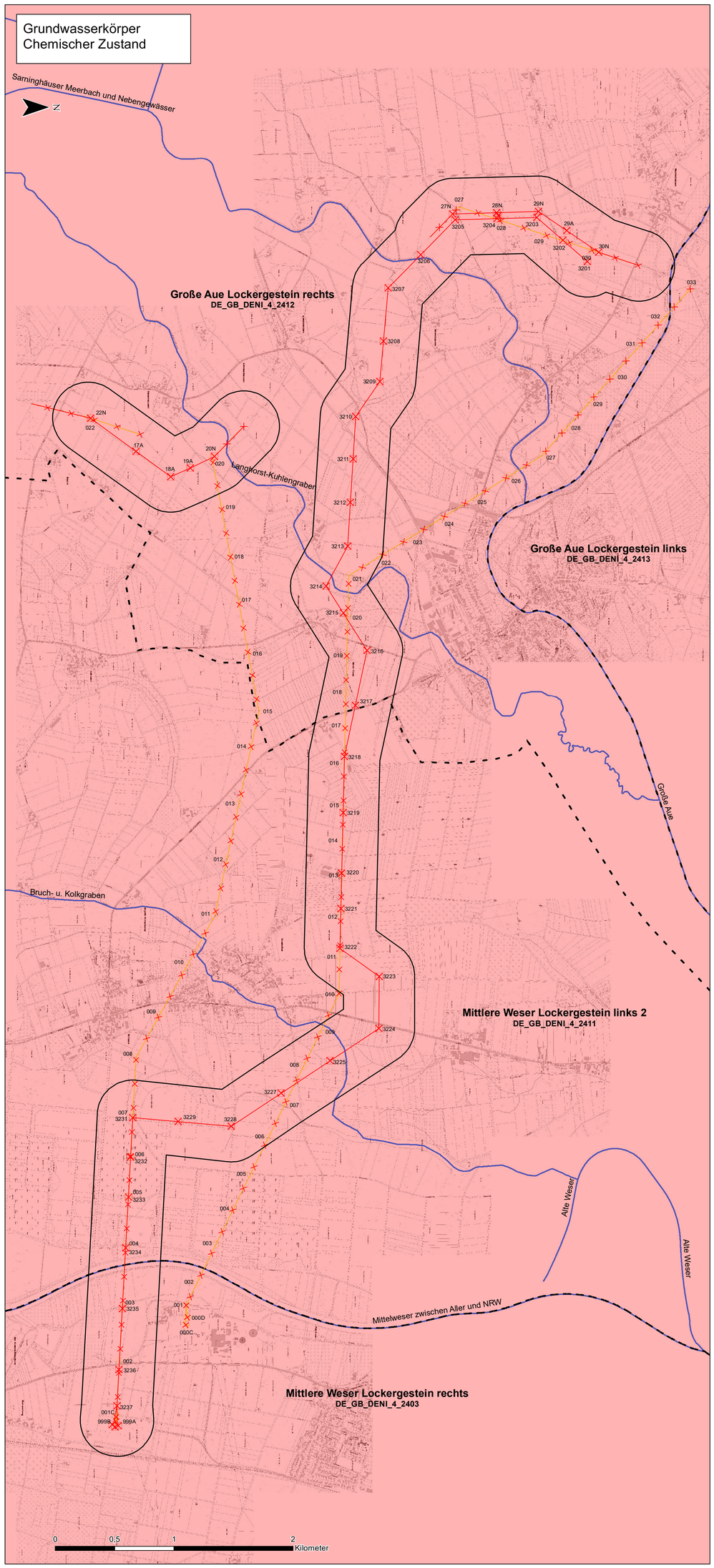

Technische Planung

- Mast (Neubau)
- Leitungsachse (Neubau)
- Mast (Rückbau)
- Leitungsachse (Rückbau)

Sonstiges

- Fließgewässer
- Untersuchungsraum Wasser (300m)
- Abgrenzung Grundwasserkörper

Grundwasserkörper - Mengenmäßiger Zustand

- Guter Zustand

Grundwasserkörper - Chemischer Zustand

- Schlechter Zustand

AK5 Quelle: Auszug aus den Geobasisdaten des Landesamtes für Geoinformation und Landesvermessung Niedersachsen, © 2010

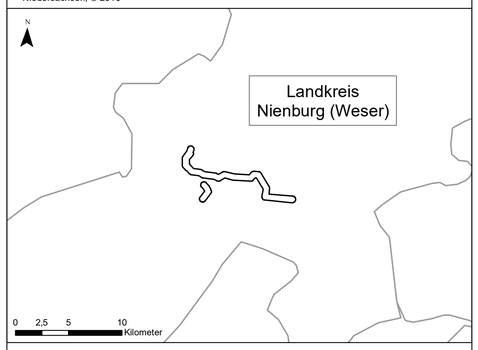

Auftraggeber: TenneT TSO GmbH
Bernecker Straße 70
95448 Bayreuth

Projekt: 380-kV-Leitung Stade – Landesbergen
BBPl-Projekt Nr. 7 (Teilstrecke)
Teilabschnitt Steyerberg - Landesbergen

Planinhalt: **Fachbeitrag Wasserrahmenrichtlinie**
Grundwasserkörper (a)

Planverfasser: Planungs-Gemeinschaft GbR
LaReG Landschaftsplanung Rekultivierung Grünplanung
Dipl. - Ing. Ruth Peschk-Hawtree Landschaftsarchitektin
Prof. Dr. Gunnar Reinfeldt Dipl. Biologe
Helmstedter Straße 55A 38126 Braunschweig
Telefon 0531-707156-00 Telefax 0531-707156-15
Internet www.lareg.de E-Mail info@lareg.de

	Datum:	Name:
Bearbeitet:	Nov. 2021	AB, EG
Gezeichnet:	Nov. 2021	MF, LD
Geprüft:	Nov. 2021	GR
Plan-Nr.: 19.2		

Proj.-Nr.: 1019 | Maßstab: 1:16.000 | Blattgröße: 84,10 cm x 97,00 cm