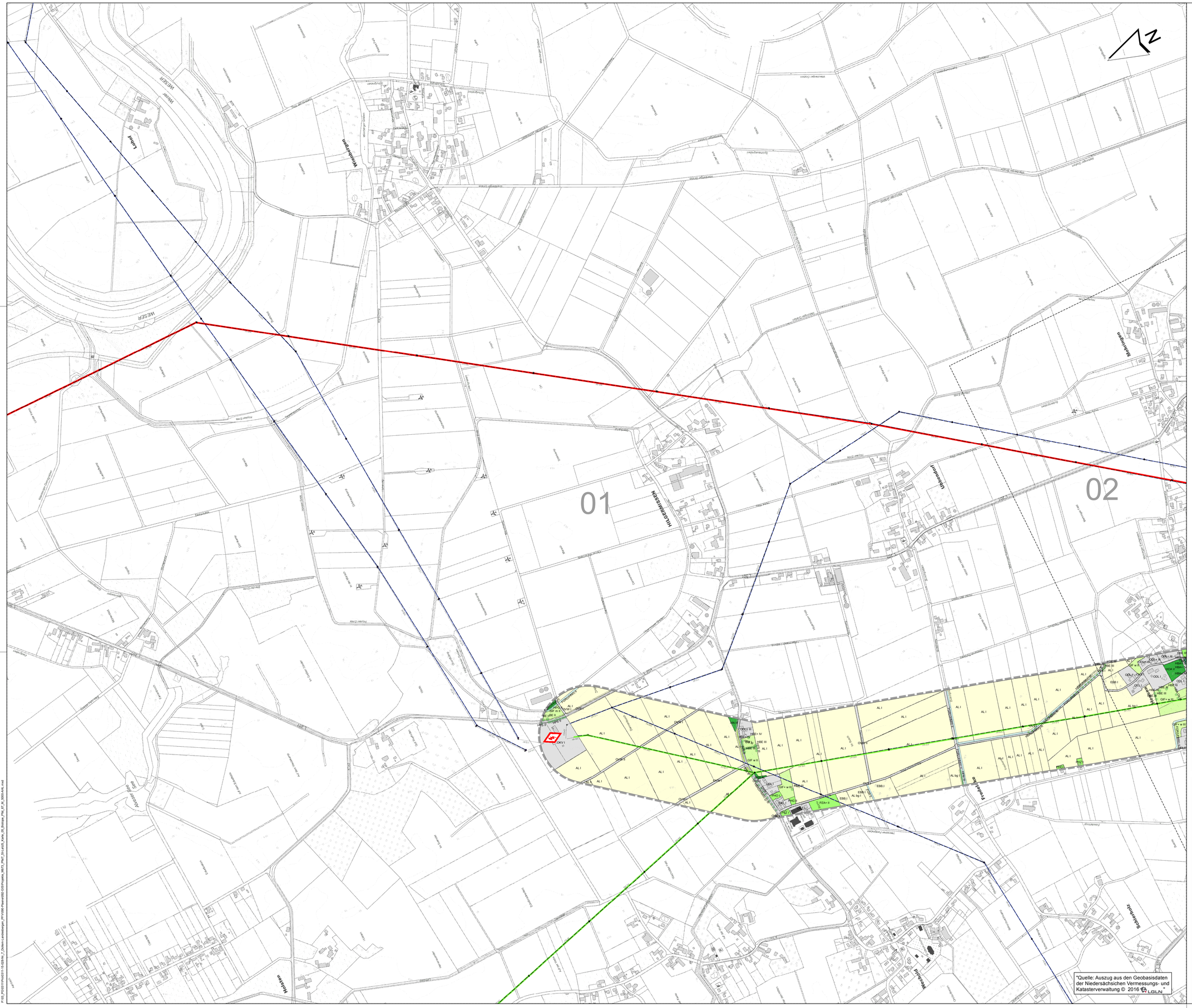

Legende

siehe Karte 5 Blatt "Legende"

Blattübersicht

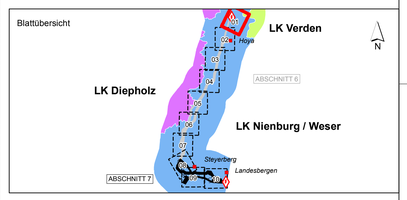

f				
e				
d				
c				
b				
a				
	Datum	gez.	gepr.	Änderung

Auftraggeber

TenneT TSO GmbH
Bernecker Straße 70
95448 Bayreuth

Projekt

380-kV-Leitung Stade – Landesbergen
BBPl-Projekt Nr. 7 / NEP-Maßnahme 73
Abschnitte 6 und 7: Hoya - Steyerberg und Steyerberg - Landesbergen, LH-10-3039

Zeichnungsinhalt

Umweltstudie zum Planfeststellungsverfahren
Schutzgut Pflanzen - Biotoptypen

	Datum	Name		Kennzeichnung	Maßstab: 1:5.000
PL	02.03.2020	Siebert	Projekt-Nr.	0311-15-028	0 – 150 Meter
gez.	02.03.2020	AHL	Datei-Name	Biotope_Pfst_67-AHL.mxd	Karte: 05
gepr.	02.03.2020	MST	Ploteinstellung		Blätter: 10
Blattgröße: DIN A0 118,9 x 84,1					Blatt-Nr.: 01

SWECO
Sweco GmbH
Postfach 34 70 17
28339 Bremen
Karl-Ferdinand-Braun-Str. 9
28359 Bremen
Telefon +49 0421 2032-6
Telefax +49 0421 2032-747

Planungs-Gemeinschaft GbR
LaReG
Landschaftsplanung
Rekultivierung
Grünplanung
Dipl. - Ing. Ruth Peschk-Hawtree
Landschaftsarchitektin
Prof. Dr. Gunnar Rehfeldt
Dipl. Biologe
Helmstedter Straße 55A
Telefon 0531-707156-00
Internet www.lareg.de
38126 Braunschweig
Telefax 0531-707156-15
E-Mail info@lareg.de

P:\03_PG\0311-Pfst\0311-15-028-Nr_7_Doberg-Landesbergen_PFV\080-Planen\082-GIS\Projekte_MST_Pfst_67_SH_kl03_Karte_05_Biotope_Pfst_67_M_0050-AHL.mxd

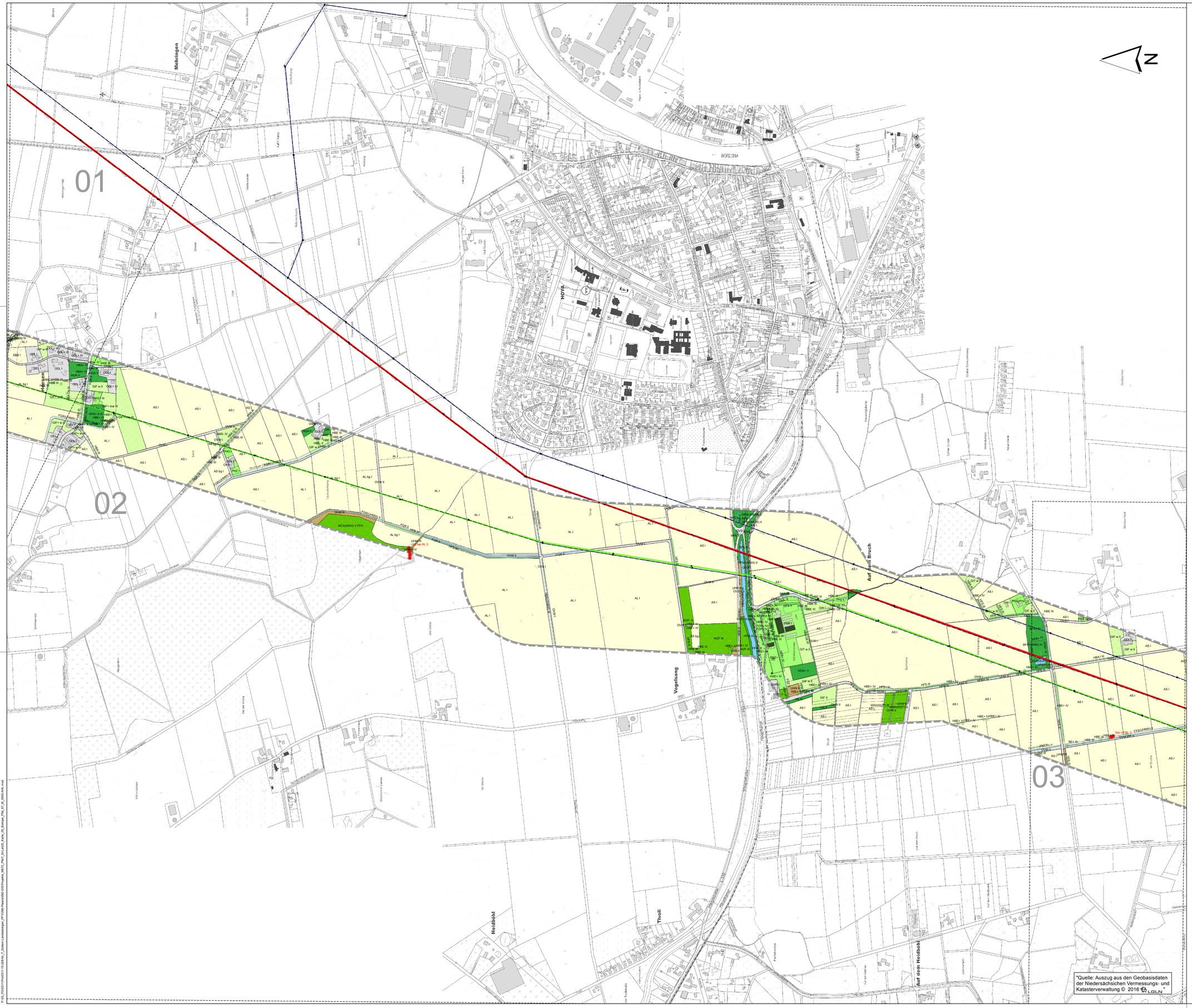
01
02
03
Mehringen
HOYA
WESER
HAFEN
Auf dem Bruch
Vogelsang
Tivoli
Heidbohl
Auf dem Heidbohl
Hoyerstraße
Bremerstraße
Hauptstraße
Kirchstraße
Dorfstraße
Bahnhofstraße
Friedhofstraße
Sportplatz
Kläranlage
Gewerbegebiet
Industriegebiet
Bahnhof
Kirche
Friedhof

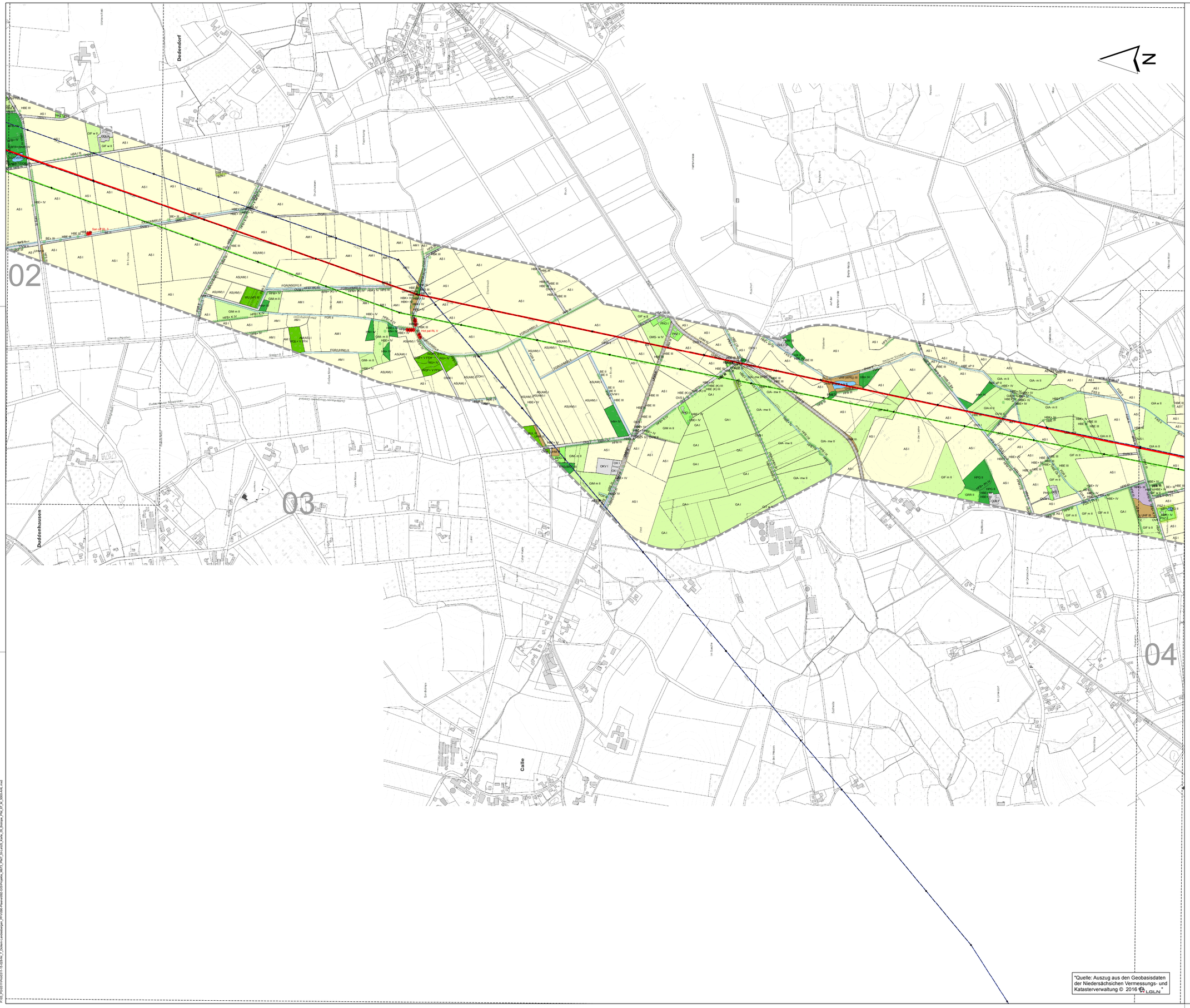

"Quelle: Auszug aus den Geobasisdaten der Niedersächsichen Vermessungs- und Katasterverwaltung © 2016 LGLN"

Legende

siehe Karte 5 Blatt "Legende"

Blattübersicht

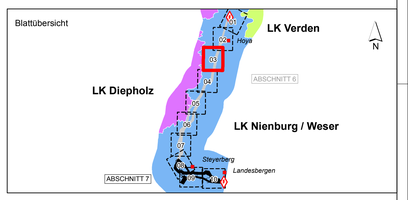

f				
e				
d				
c				
b				
a				
	Datum	gez.	gepr.	Änderung

Auftraggeber

TenneT TSO GmbH
Bernecker Straße 70
95448 Bayreuth

Projekt

380-kV-Leitung Stade – Landesbergen
BBPl-Projekt Nr. 7 / NEP-Maßnahme 73
Abschnitte 6 und 7: Hoya - Steyerberg und Steyerberg - Landesbergen, LH-10-3039

Zeichnungsinhalt

Umweltstudie zum Planfeststellungsverfahren
Schutzgut Pflanzen - Biotoptypen

	Datum	Name		Kennzeichnung	Maßstab: 1:5.000
PL	02.03.2020	Siebert	Projekt-Nr.	0311-15-028	0 150 Meter
gez.	02.03.2020	AHL	Datei-Name	Biotope_Pfst_67-AHL.mxd	Karte: 05
gepr.	02.03.2020	MST	Ploteinstellung		Blätter: 10
Blattgröße: DIN A0 118,9 x 84,1					Blatt-Nr.: 03

SWECO
Sweco GmbH
Postfach 34 70 17
28339 Bremen
Karl-Ferdinand-Braun-Str. 9
28359 Bremen
Telefon +49 0421 2032-6
Telefax +49 0421 2032-747

Planungs-Gemeinschaft GbR
LaReG
Landschaftsplanung
Rekultivierung
Grünplanung
Dipl. - Ing. Ruth Peschk-Hawtree
Landschaftsarchitektin
Prof. Dr. Gunnar Rehfeldt
Dipl. Biologe
Helmstedter Straße 55A
Telefon 0531-707156-00
Internet www.lareg.de
38126 Braunschweig
Telefax 0531-707156-15
E-Mail info@lareg.de

P:\03_PG\0311\Pfst\0311-15-028-N_7_Zoddem-Landesbergen_PFV\000-Planen\050-GIS\Projekte_M073_PM7_BS-LeLB_Karte_05_Biotope_Pfst_67_M_5000-A4L.mxd

Legende

siehe Karte 5 Blatt "Legende"

Blattübersicht

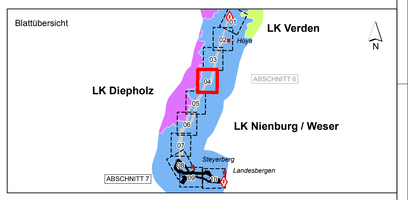

f				
e				
d				
c				
b				
a				
	Datum	gez.	gepr.	Änderung

Auftraggeber

TenneT TSO GmbH
Bernecker Straße 70
95448 Bayreuth

Projekt

380-kV-Leitung Stade – Landesbergen
BBPl-Projekt Nr. 7 / NEP-Maßnahme 73
Abschnitte 6 und 7: Hoya - Steyerberg und Steyerberg - Landesbergen, LH-10-3039

Zeichnungsinhalt

Umweltstudie zum Planfeststellungsverfahren
Schutzgut Pflanzen - Biotoptypen

	Datum	Name		Kennzeichnung	Maßstab: 1:5.000
PL	02.03.2020	Siebert	Projekt-Nr.	0311-15-028	0 150 Meter
gez.	02.03.2020	AHL	Datei-Name	Biotope_Pfst_67-AHL.mxd	Karte: 05
gepr.	02.03.2020	MST	Ploteinstellung		Blätter: 10
Blattgröße: DIN A0 118,9 x 84,1					Blatt-Nr.: 04

SWECO

Sweco GmbH
Postfach 34 70 17
28339 Bremen
Karl-Ferdinand-Braun-Str. 9
28359 Bremen
Telefon +49 0421 2032-6
Telefax +49 0421 2032-747

Planungs-Gemeinschaft GbR
LaReG
Landschaftsplanung
Rekultivierung
Grünplanung
Dipl. - Ing. Ruth Peschk-Hawtree
Landschaftsarchitektin
Prof. Dr. Gunnar Rehfeldt
Dipl. Biologe
Helmstedter Straße 55A
Telefon 0531-707156-00
Internet www.lareg.de
38126 Braunschweig
Telefax 0531-707156-15
E-Mail info@lareg.de

"Quelle: Auszug aus den Geobasisdaten der Niedersächsischen Vermessungs- und Katasterverwaltung © 2016 LGLN"

P:\03_PG\0311\Pl\0311-15-028.Nr_7_Oldenburg-Landesbergen_PF\1000-Planverfahren\050-GIS\Projekte_MST_Pfst7_SU-LaPl\5_Kartte_05_Biotope_Pfst_67_M_3000-AHL.mxd

*Quelle: Auszug aus den Geobasisdaten der Niedersächsischen Vermessungs- und Katasterverwaltung © 2016 LGLN

Legende

siehe Karte 5 Blatt "Legende"

Blattübersicht

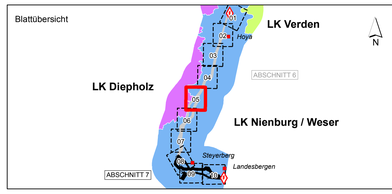

f				
e				
d				
c				
b				
a				
	Datum	gez.	gepr.	Änderung

Auftraggeber

TenneT TSO GmbH
Bernecker Straße 70
95448 Bayreuth

Projekt

380-kV-Leitung Stade – Landesbergen
BBPl-Projekt Nr. 7 / NEP-Maßnahme 73
Abschnitte 6 und 7: Hoya - Steyerberg und Steyerberg - Landesbergen, LH-10-3039

Zeichnungsinhalt

Umweltstudie zum Planfeststellungsverfahren
Schutzgut Pflanzen - Biotoptypen

	Datum	Name		Kennzeichnung	Maßstab: 1:5.000
PL	02.03.2020	Siebert	Projekt-Nr.	0311-15-028	0 150 Meter
gez.	02.03.2020	AHL	Datei-Name	Biotope_Pfst_67-AHL.mxd	Karte: 05
gepr.	02.03.2020	MST	Ploteinstellung		Blätter: 10
Blattgröße: DIN A0 118,9 x 84,1					Blatt-Nr.: 05

SWECO
Sweco GmbH
Postfach 34 70 17
28339 Bremen
Karl-Ferdinand-Braun-Str. 9
28359 Bremen
Telefon +49 0421 2032-6
Telefax +49 0421 2032-747

Planungs-Gemeinschaft GbR
LaReG
Landschaftsplanung
Rekultivierung
Grünplanung
Dipl. - Ing. Ruth Peschk-Hawtree
Landschaftsarchitektin
Prof. Dr. Gunnar Rehfeldt
Dipl. Biologe
Helmstedter Straße 55A
Telefon 0531-707156-00
Internet www.lareg.de
38126 Braunschweig
Telefax 0531-707156-15
E-Mail info@lareg.de

P:\03_PG\0311\Pfst\0311-15-028 Nr_7_Esdorn-Landesbergen_PF\1090-Planen\050-GIS\Projekte_NA73_PN7_SH-LK\05_Karte_05_Biotope_PN_67_M_5000-AHL.mxd

*Quelle: Auszug aus den Geobasisdaten der Niedersächsichen Vermessungs- und Katasterverwaltung © 2016 LGLN

Legende

siehe Karte 5 Blatt "Legende"

Blattübersicht

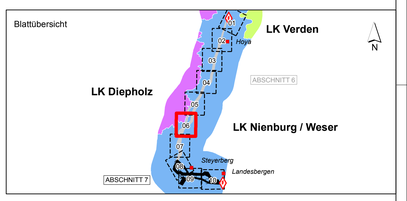

f				
e				
d				
c				
b				
a				
	Datum	gez.	gepr.	Änderung

Auftraggeber

TenneT TSO GmbH
Bernecker Straße 70
95448 Bayreuth

Projekt

380-kV-Leitung Stade – Landesbergen
BBPl-Projekt Nr. 7 / NEP-Maßnahme 73
Abschnitte 6 und 7: Hoya - Steyerberg und Steyerberg - Landesbergen, LH-10-3039

Zeichnungsinhalt

Umweltstudie zum Planfeststellungsverfahren
Schutzgut Pflanzen - Biotoptypen

	Datum	Name		Kennzeichnung	Maßstab: 1:5.000
PL	02.03.2020	Siebert	Projekt-Nr.	0311-15-028	0 150 Meter
gez.	02.03.2020	AHL	Datei-Name	Biotope_Pfst_67-AHL.mxd	Karte: 05
gepr.	02.03.2020	MST	Ploteinstellung		Blätter: 10
Blattgröße: DIN A0 118,9 x 84,1					Blatt-Nr.: 06

SWECO

Sweco GmbH
Postfach 34 70 17
28339 Bremen
Karl-Ferdinand-Braun-Str. 9
28359 Bremen
Telefon +49 0421 2032-6
Telefax +49 0421 2032-747

Planungs-Gemeinschaft GbR
LaReG
Landschaftsplanung
Rekultivierung
Grünplanung
Dipl. - Ing. Ruth Peschk-Hawtree
Landschaftsarchitektin
Prof. Dr. Gunnar Rehfeldt
Dipl. Biologe
Helmstedter Straße 55A
Telefon 0531-707156-00
Internet www.lareg.de
38126 Braunschweig
Telefax 0531-707156-15
E-Mail info@lareg.de

P:\03_PG\0311\Pfst\0311-15-028-Nr_7_Goldern-Landesbergen_PFV\000-Planen\050-GIS\Projekte_MST_Pfst7_67-LK\LBS_Karte_05_Biotope_Pfst_67_M_5000-AHL.mxd

*Quelle: Auszug aus den Geobasisdaten der Niedersächsichen Vermessungs- und Katasterverwaltung © 2016 LGLN

Legende

siehe Karte 5 Blatt "Legende"

Blattübersicht

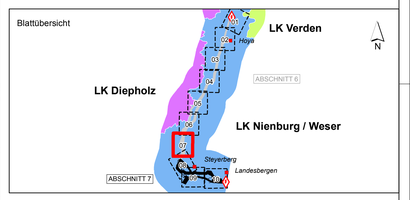

f				
e				
d				
c				
b				
a				
	Datum	gez.	gepr.	Änderung

Auftraggeber

TenneT TSO GmbH
Bernecker Straße 70
95448 Bayreuth

Projekt

380-kV-Leitung Stade – Landesbergen
BBPl-Projekt Nr. 7 / NEP-Maßnahme 73
Abschnitte 6 und 7: Hoya - Steyerberg und Steyerberg - Landesbergen,
LH-10-3039

Zeichnungsinhalt

Umweltstudie zum Planfeststellungsverfahren
Schutzgut Pflanzen - Biotoptypen

	Datum	Name		Kennzeichnung	Maßstab: 1:5.000
PL	02.03.2020	Siebert	Projekt-Nr.	0311-15-028	0 150 Meter
gez.	02.03.2020	AHL	Datei-Name	Biotope_Pfst_67-AHL.mxd	Karte: 05
gepr.	02.03.2020	MST	Ploteinstellung		Blätter: 10
Blattgröße: DIN A0 118,9 x 84,1					Blatt-Nr.: 07

SWECO

Sweco GmbH
Postfach 34 70 17
28339 Bremen
Karl-Ferdinand-Braun-Str. 9 Telefon +49 0421 2032-6
28359 Bremen Telefax +49 0421 2032-747

Planungs-Gemeinschaft GbR
LaReG
Landschaftsplanung
Rekultivierung
Grünplanung
Dipl. - Ing. Ruth Peschk-Hawtree Landschaftsarchitektin
Prof. Dr. Gunnar Rehfeldt Dipl. Biologe
Helmstedter Straße 55A 38126 Braunschweig
Telefon 0531-707156-00 Telefax 0531-707156-15
Internet www.lareg.de E-Mail info@lareg.de

P:\03_PG\0311\Pro\0311-15-028-Nz_7_Goldern-Landesbergen_PFV\000-Planen\050-GIS\Projekte_M73_PM7_SH_LK\05_Karte_06_Biotope_PM_67_M_5000-AHL.mxd

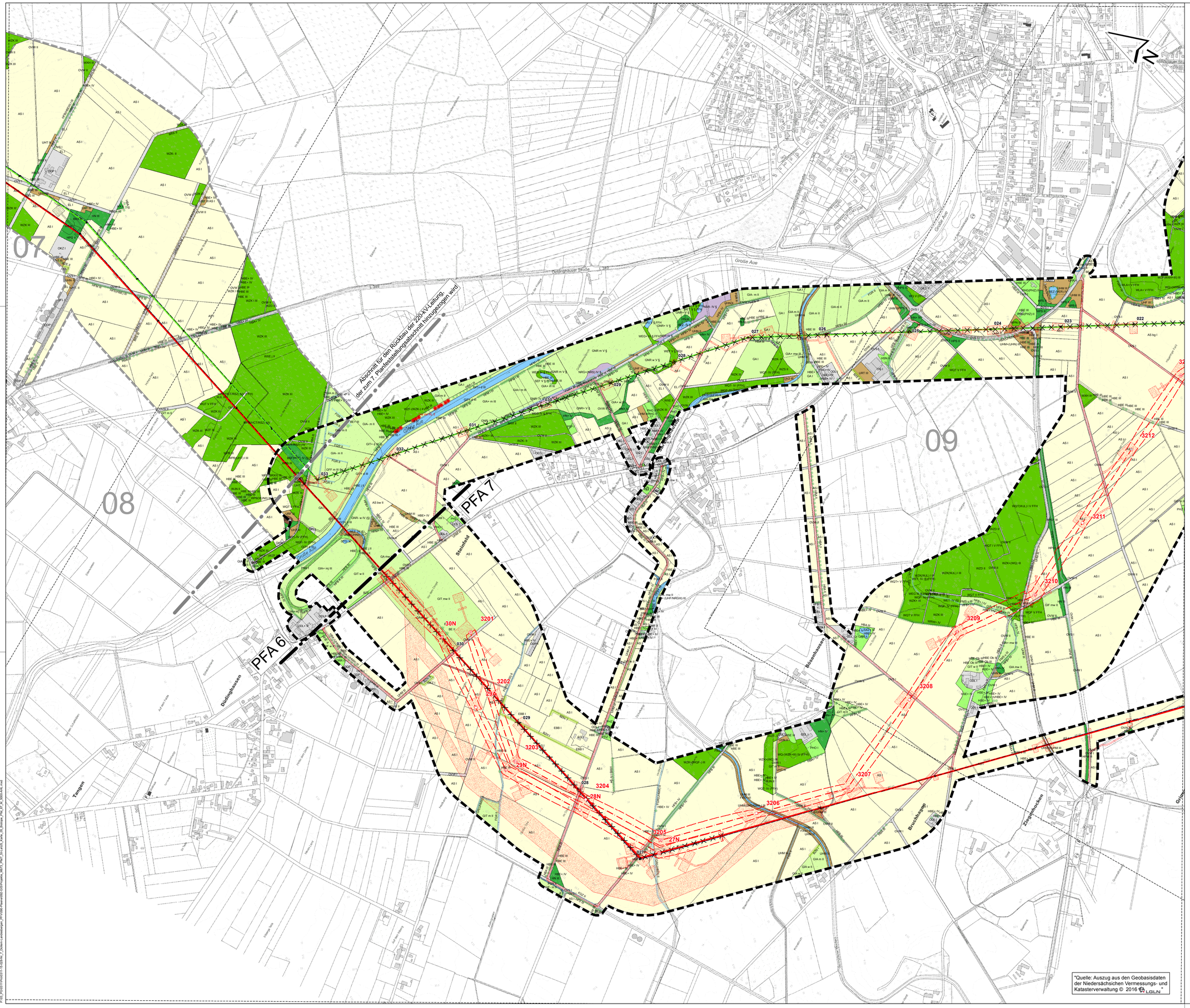

"Quelle: Auszug aus den Geobasisdaten der Niedersächsischen Vermessungs- und Katasterverwaltung © 2016 LGLN

Legende

siehe Karte 5 Blatt "Legende"

Blattübersicht

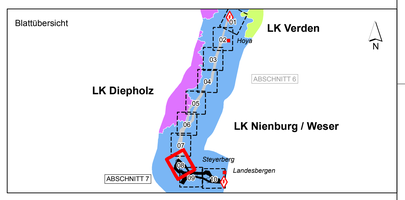

f				
e				
d				
c				
b				
a				
	Datum	gez.	gepr.	Änderung

Auftraggeber

TenneT TSO GmbH
Bernecker Straße 70
95448 Bayreuth

Projekt
380-kV-Leitung Stade – Landesbergen
BBPl-Projekt Nr. 7 / NEP-Maßnahme 73
Abschnitte 6 und 7: Hoya - Steyerberg und Steyerberg - Landesbergen,
LH-10-3039

Zeichnungsinhalt
Umweltstudie zum Planfeststellungsverfahren
Schutzgut Pflanzen - Biotoptypen

	Datum	Name		Kennzeichnung	Maßstab: 1:5.000
PL	02.03.2020	Siebert	Projekt-Nr.	0311-15-028	0 150 Meter
gez.	02.03.2020	AHL	Datei-Name	Biotope_Pfst_67-AHL.mxd	Karte: 05
gepr.	02.03.2020	MST	Ploteinstellung		Blätter: 10
Blattgröße: DIN A0 118,9 x 84,1					Blatt-Nr.: 08

SWECO
Sweco GmbH
Postfach:34 70 17
28339 Bremen
Karl-Ferdinand-Braun-Str. 9
28359 Bremen
Telefon +49 0421 2032-6
Telefax +49 0421 2032-747

Planungs-Gemeinschaft GbR
LaReG
Landschaftsplanung
Rekultivierung
Grünplanung
Dipl. - Ing. Ruth Peschk-Hawtree
Landschaftsarchitektin
Prof. Dr. Gunnar Rehfeldt
Dipl. Biologe
Helmstedter Straße 55A
Telefon 0531-707156-00
Internet www.lareg.de
38126 Braunschweig
Telefax 0531-707156-15
E-Mail info@lareg.de

P:\03_PO\0311\Pro\0311-15-028-N_7_Daten-Landesbergen_PFV\066-Pfaerne\062-OS\Photopla_M73_Pfst7_01-LA15_Karte_05_Biotope_Pfst_67_NL_0000-AHL.mxd

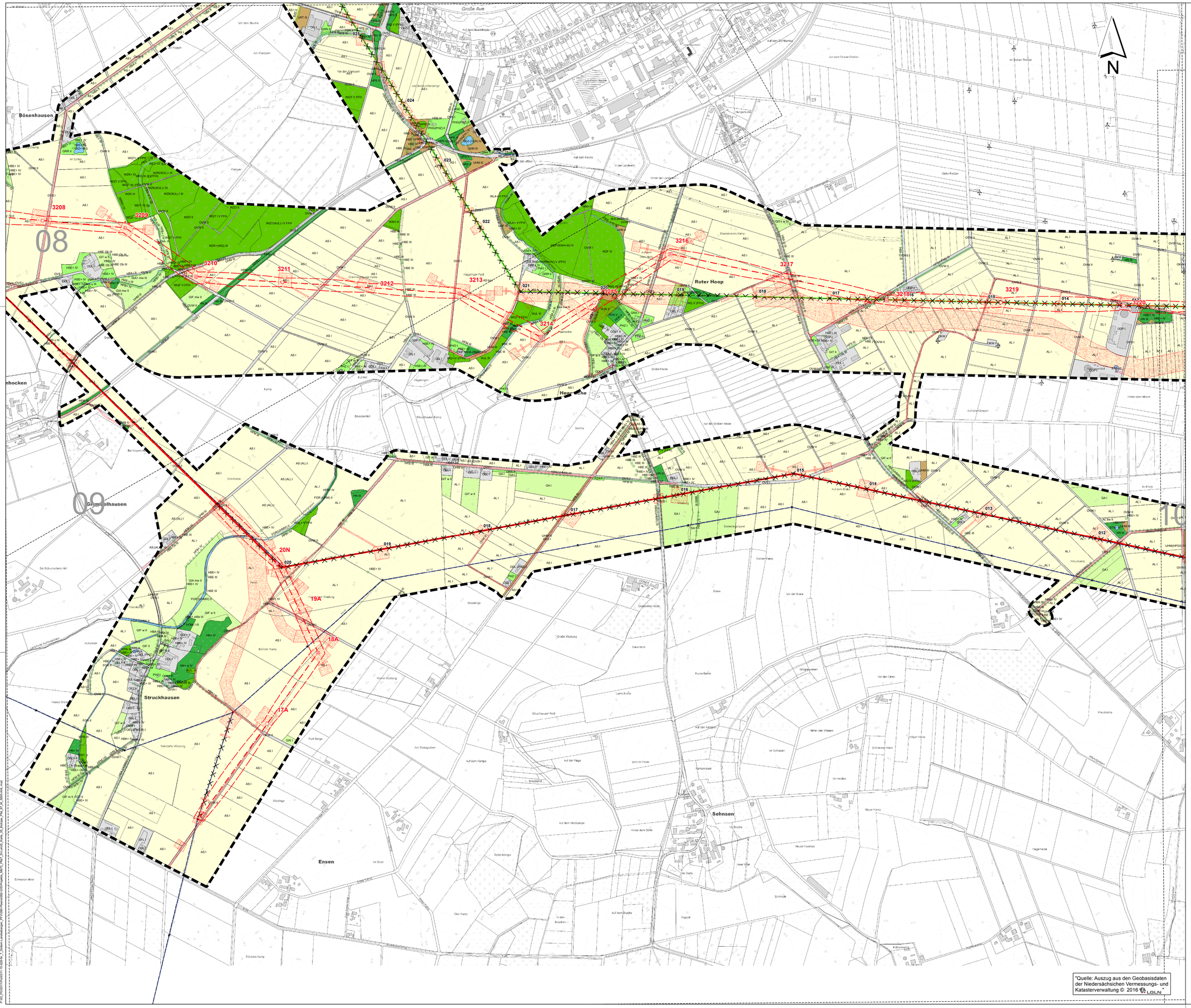

"Quelle: Auszug aus den Geobasisdaten der Niedersächsichen Vermessungs- und Katasterverwaltung © 2016 LGLN"

Legende

siehe Karte 5 Blatt "Legende"

Blattübersicht

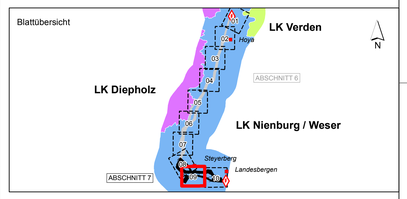

f				
e				
d				
c				
b				
a				
	Datum	gez.	gepr.	Änderung

Auftraggeber

TenneT TSO GmbH
Bernecker Straße 70
95448 Bayreuth

Projekt

380-kV-Leitung Stade – Landesbergen
BBPl-Projekt Nr. 7 / NEP-Maßnahme 73
Abschnitte 6 und 7: Hoya - Steyerberg und Steyerberg - Landesbergen, LH-10-3039

Zeichnungsinhalt

Umweltstudie zum Planfeststellungsverfahren
Schutzgut Pflanzen - Biotoptypen

	Datum	Name		Kennzeichnung	Maßstab: 1:5.000
PL	02.03.2020	Siebert	Projekt-Nr.	0311-15-028	0 150 Meter
gez.	02.03.2020	AHL	Datei-Name	Biotope_Pfst_67-AHL.mxd	Karte: 05
gepr.	02.03.2020	MST	Ploteinstellung		Blätter: 10
Blattgröße: DIN A0 118,9 x 84,1					Blatt-Nr.: 09

SWECO

Sweco GmbH
Postfach 34 70 17
28339 Bremen
Karl-Ferdinand-Braun-Str. 9
28359 Bremen
Telefon +49 0421 2032-6
Telefax +49 0421 2032-747

Planungs-Gemeinschaft GbR
LaReG
Landschaftsplanung
Rekultivierung
Grünplanung
Dipl. - Ing. Ruth Peschik-Hawtree
Landschaftsarchitektin
Prof. Dr. Gunnar Rehfeldt
Dipl. Biologe
Helmstedter Straße 55A
Telefon 0531-707156-00
Internet www.lareg.de
38126 Braunschweig
Telefax 0531-707156-15
E-Mail info@lareg.de

P:\03_PG\0311\Pro\0311-15-028\w_7_Doberg-Landesbergen_PFV\050-Planen\050-GIS\Projekte_MST_PfST_67\LaRG_Karte_05_Biotope_Pfst_67_M_1000-AHL.mxd

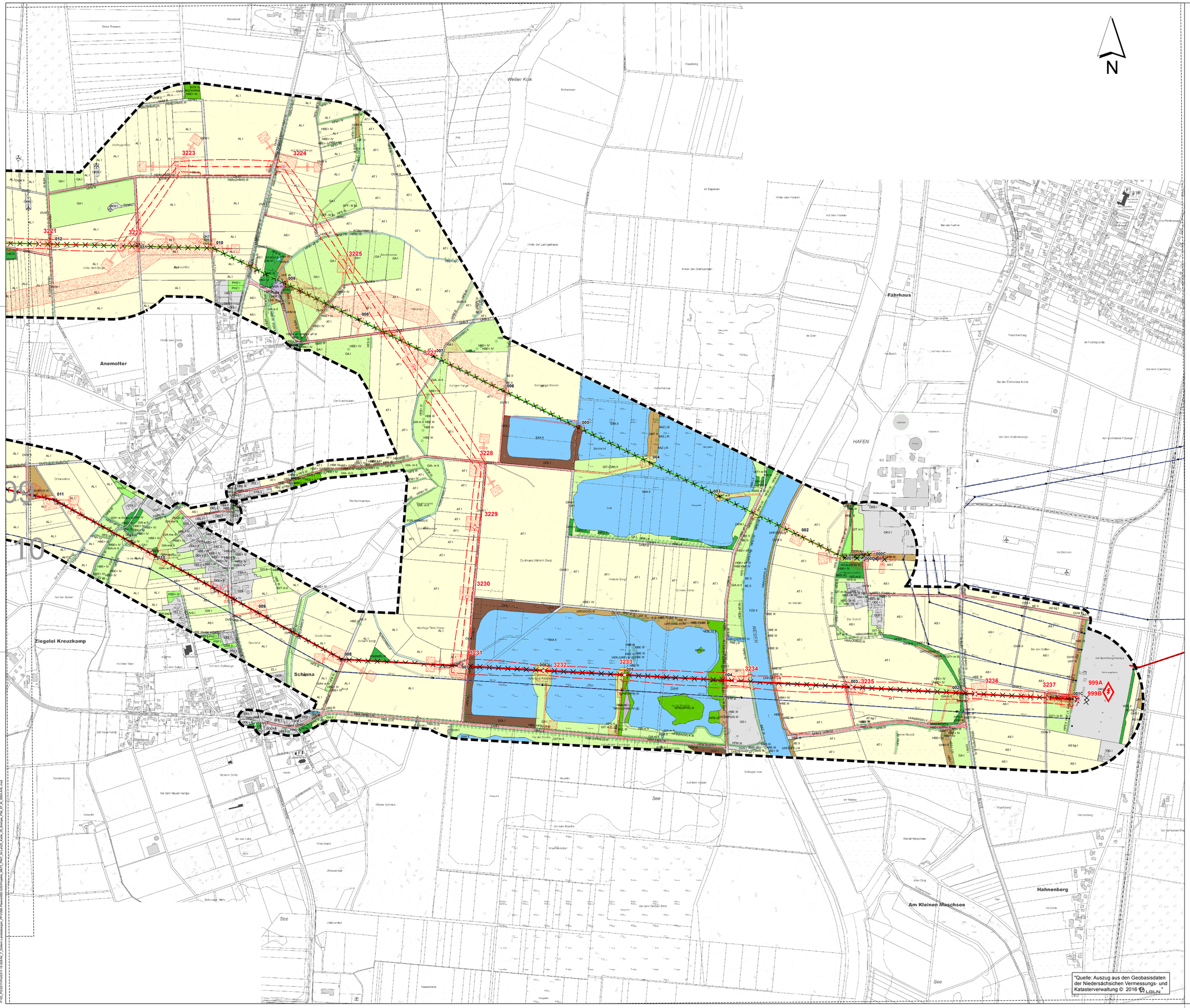

"Quelle: Auszug aus den Geobasisdaten der Niedersächsischen Vermessungs- und Katasterverwaltung © 2016 LGLN"

Legende

siehe Karte 5 Blatt "Legende"

Blattübersicht

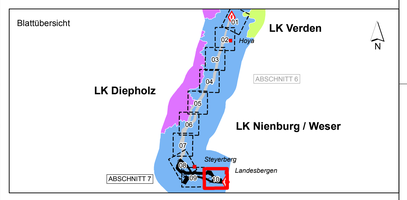

	Datum	gez.	gepr.	Änderung
f				
e				
d				
c				
b				
a				

Auftraggeber

TenneT TSO GmbH
Bernecker Straße 70
95448 Bayreuth

Projekt

380-kV-Leitung Stade – Landesbergen
BBPl-Projekt Nr. 7 / NEP-Maßnahme 73
Abschnitte 6 und 7: Hoya - Steyerberg und Steyerberg - Landesbergen, LH-10-3039

Zeichnungsinhalt

Umweltstudie zum Planfeststellungsverfahren
Schutzgut Pflanzen - Biotoptypen

	Datum	Name		Kennzeichnung	Maßstab: 1:5.000
PL	02.03.2020	Siebert	Projekt-Nr.	0311-15-028	0 – 150 Meter
gez.	02.03.2020	AHL	Datei-Name	Biotope_Pflst_67-AHL.mxd	Karte: 05
gepr.	02.03.2020	MST	Ploteinstellung		Blätter: 10
Blattgröße: DIN A0 118,9 x 84,1					Blatt-Nr.: 10

SWECO

Sweco GmbH
Postfach 34 70 17
28339 Bremen
Karl-Ferdinand-Braun-Str. 9
28359 Bremen
Telefon +49 0421 2032-6
Telefax +49 0421 2032-747

Planungs-Gemeinschaft GbR
Dipl. - Ing. Ruth Peschk-Hawtree
Landschaftsarchitektin
Helmstedter Straße 55A
38126 Braunschweig
Telefon 0531-707156-00
Telefax 0531-707156-15
Internet www.lareg.de
E-Mail info@lareg.de

LaReG
Landschaftsplanung
Rekultivierung
Grünplanung
Prof. Dr. Gunnar Rehfeldt
Dipl. Biologe

P:\03_PG\0311\Pro\0311-15-028-NL_Z_Diekers-Landesbergen_PFV\050-Planung\050-GIS\Projekte_ABT3_PN2_3\LaGS_Karte_05_Biotope_Pfl_67_M_0000-AHL.mxd