Anlage 2: Lagepläne mit Ansatzpunkten, Darstellung der Absenktrichter

INHALT

2.0 Titelblatt (1)

2.1 Lagepläne mit Ansatzpunkten, Darstellung der Absenktrichter,

M. = 1 : 1.000 (237)

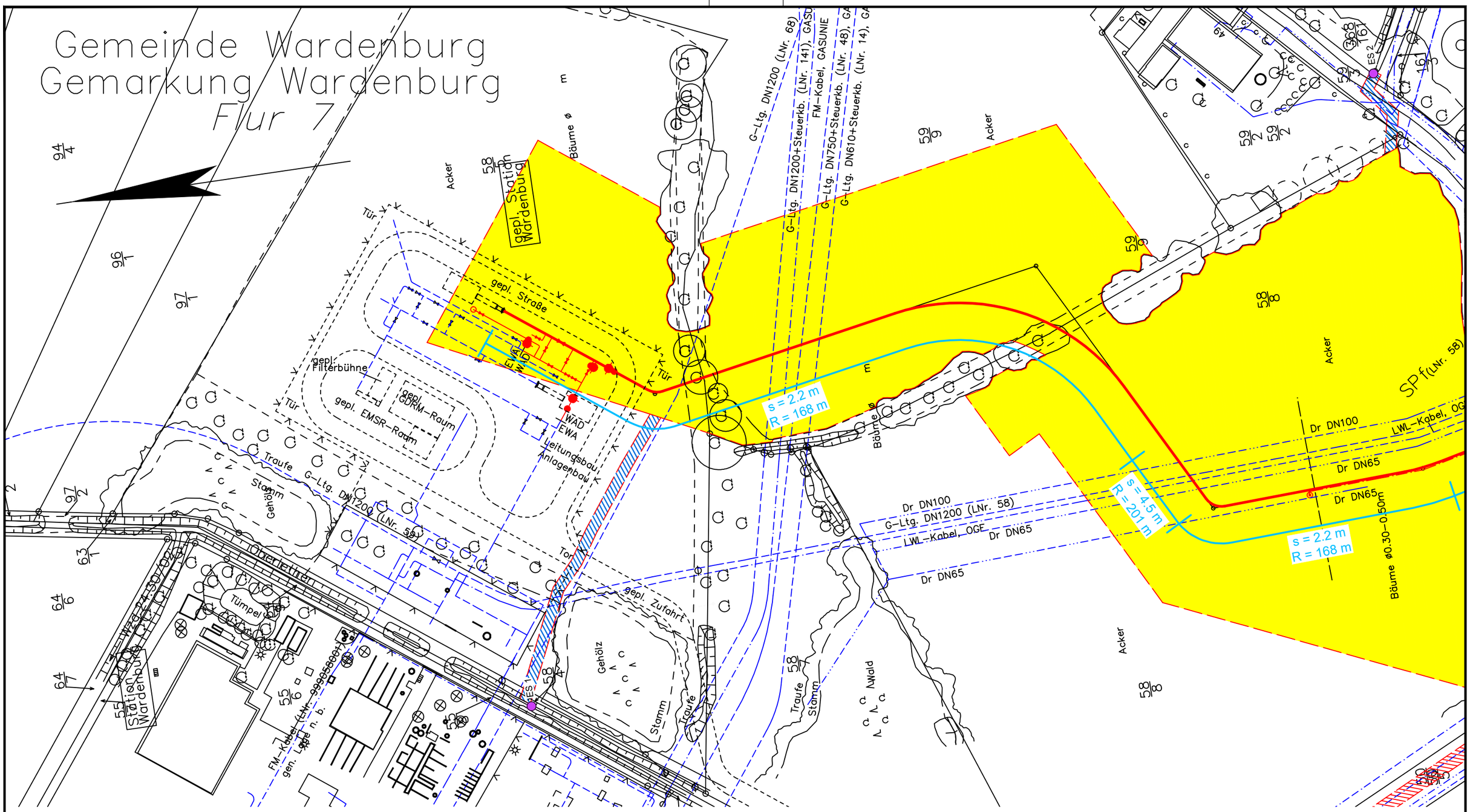

Legende:

- WAD-Trasse
- Arbeitsstreifen
- Überfahrten / Zufahrten
- temporärer Ablauf

Wasserhaltung:

- Wasserhaltung
- R — Reichweite der Wasserhaltung
- s — Höhe der Grundwasserabsenkung
- ES — Einleitstelle

Bohrungen:

- BS — Kleinrammbohrung
- BS-P — Kleinrammbohrung zur Grundwassermessstelle ausgebaut
- BK — Kernbohrung
- DPH — schwere Rammsondierung

Plangrundlage:
WAD_DXF-Gesamt_VORABZUG_220923.DXF

DR. SPANG

G 1 Lageplan mit Wasserhaltung

AUFTRAGGEBER: OGE

PROJEKT: Leitung Wardenburg - Drohne (WAD)

Anlage:	2.1.1
Projekt Nr.:	43.9032
Plan Nr.:	43.9032/ 2.1.1
Datum:	17.11.2023
Maßstab:	1:1.000
Gezeichnet:	Dri
Geprüft:	Köh

E:\Daten\P9000-9099\P9032\6_Geotechnik\Gutachten\Strecke\Hydro\P9032_Anl.2.1.1-127_LP.dwg
Ansichtsfenster : 1

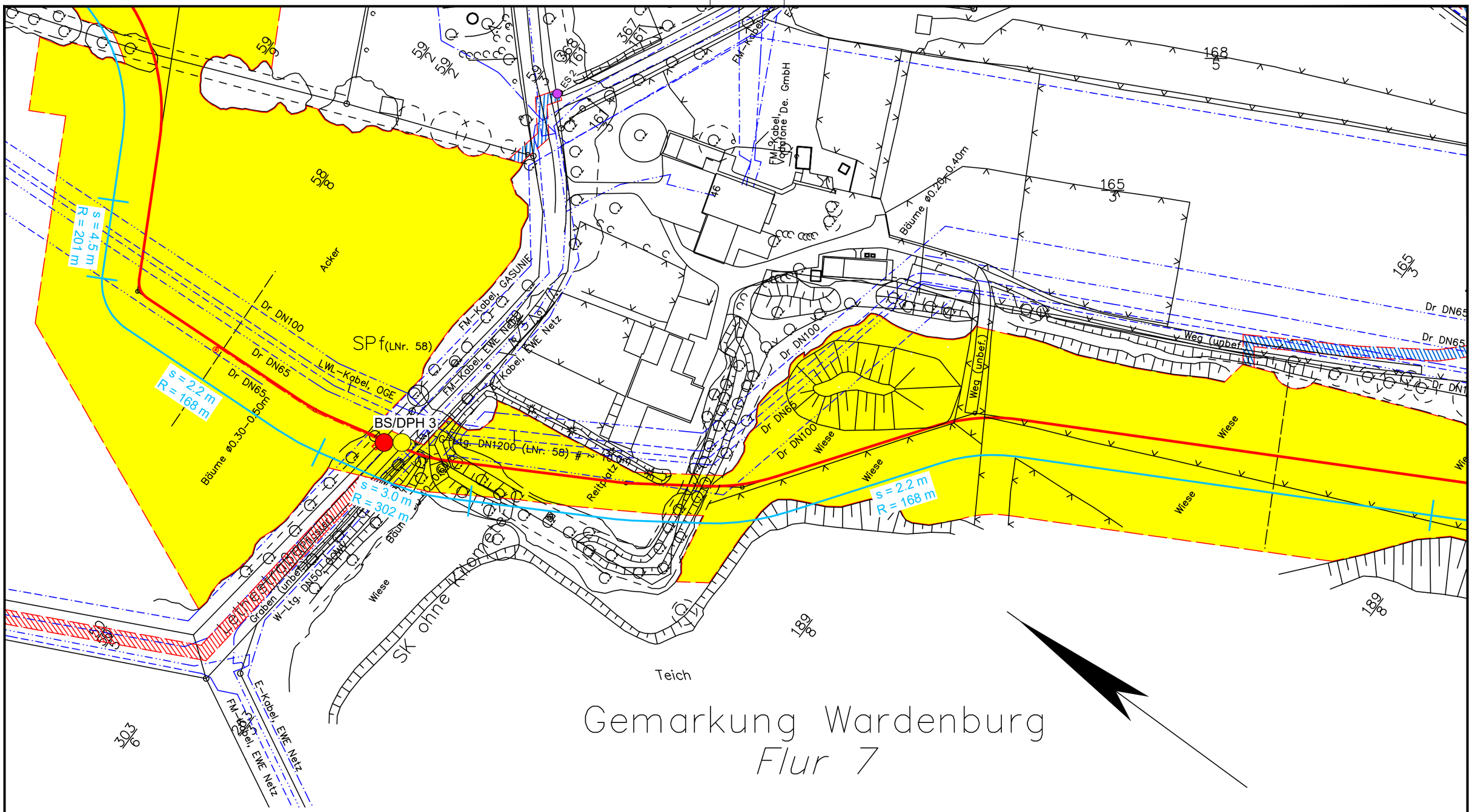

Legende:

- WAD-Trasse
- Arbeitsstreifen
- Überfahrten / Zufahrten
- temporärer Ablauf

Wasserhaltung:

- Wasserhaltung
- R — Reichweite der Wasserhaltung
- s — Höhe der Grundwasserabsenkung
- ES — Einleitstelle

Bohrungen:

- BS — Kleinrammbohrung
- BS-P — Kleinrammbohrung zur Grundwassermessstelle ausgebaut
- BK — Kernbohrung
- DPH — schwere Rammsondierung

Plangrundlage:
WAD_DXF-Gesamt_VORABZUG_220923.DXF

DR. SPANG

G 2 Lageplan mit Wasserhaltung

AUFTRAGGEBER: OGE

PROJEKT: Leitung Wardenburg - Drohne (WAD)

Anlage:	2.1.2
Projekt Nr.:	43.9032
Plan Nr.:	43.9032/ 2.1.2
Datum:	17.11.2023
Maßstab:	1:1.000
Gezeichnet:	Dri
Geprüft:	Köh

E:\Daten\P9000-9099\P9032\6_Geotechnik\Gutachten\Strecke\Hydro\P9032_Anl.2.1.1-127_LP.dwg
Ansichtsfenster : 2

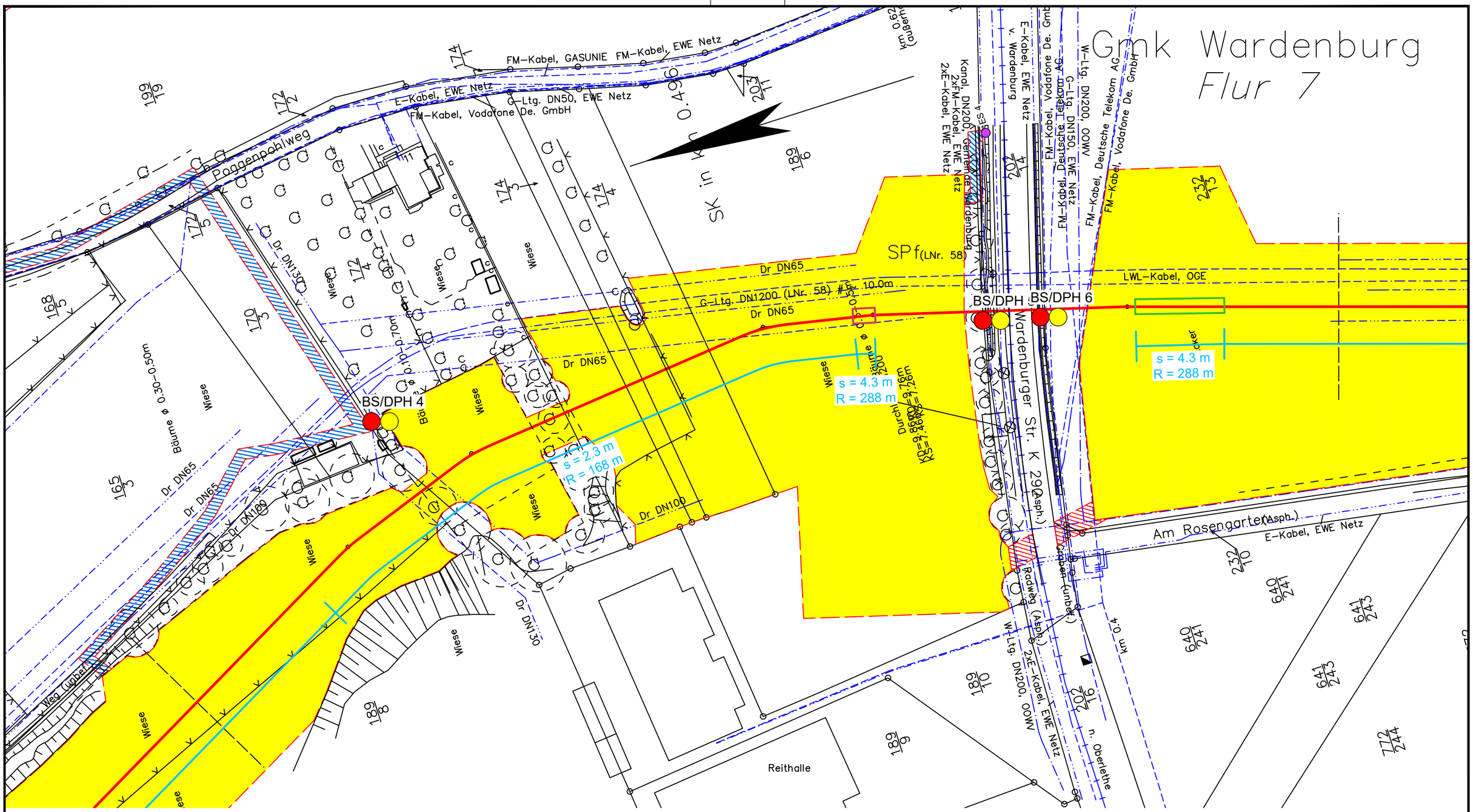

Legende:

- WAD-Trasse
- Arbeitsstreifen
- Überfahrten / Zufahrten
- temporärer Ablauf

Wasserhaltung:

- Wasserhaltung
- R — Reichweite der Wasserhaltung
- s — Höhe der Grundwasserabsenkung
- ES — Einleitstelle

Bohrungen:

- BS — Kleinrammbohrung
- BS-P — Kleinrammbohrung zur Grundwassermessstelle ausgebaut
- BK — Kernbohrung
- DPH — schwere Rammsondierung

Plangrundlage:
WAD_DXF-Gesamt_VORABZUG_220923.DXF

DR. SPANG

G 3 Lageplan mit Wasserhaltung

AUFTRAGGEBER: OGE

PROJEKT: Leitung Wardenburg - Drohne (WAD)

Anlage:	2.1.3
Projekt Nr.:	43.9032
Plan Nr.:	43.9032/ 2.1.3
Datum:	17.11.2023
Maßstab:	1:1.000
Gezeichnet:	Dri
Geprüft:	Köh

E:\Daten\P9000-9099\P9032\6_Geotechnik\Gutachten\Strecke\Hydro\P9032_Anl.2.1.1-127_LP.dwg
Ansichtsfenster : 3

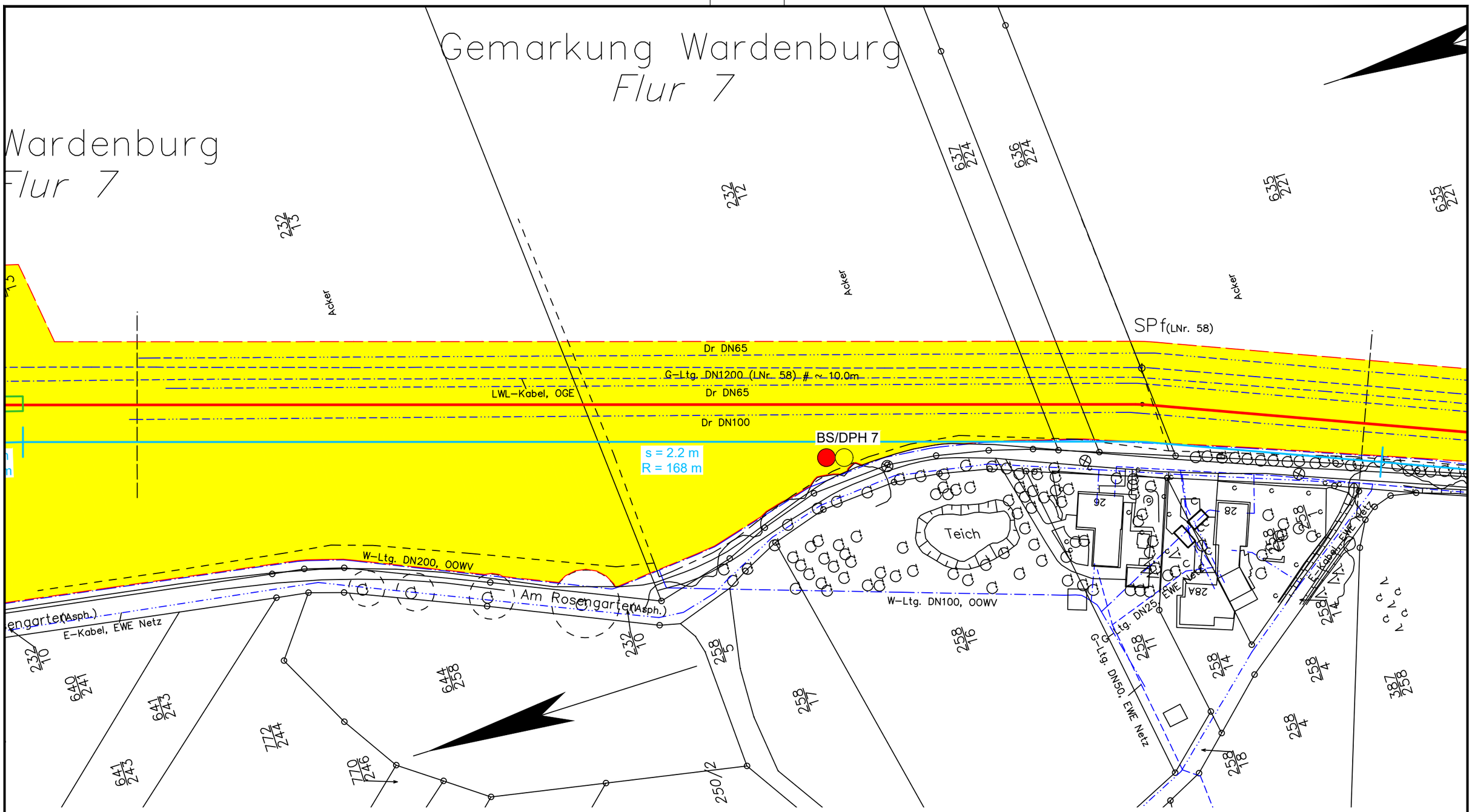

Legende:

- WAD-Trasse
- Arbeitsstreifen
- Überfahrten / Zufahrten
- temporärer Ablauf

Wasserhaltung:

- Wasserhaltung
- R — Reichweite der Wasserhaltung
- s — Höhe der Grundwasserabsenkung
- ES — Einleitstelle

Bohrungen:

- BS — Kleinrammbohrung
- BS-P — Kleinrammbohrung zur Grundwassermessstelle ausgebaut
- BK — Kernbohrung
- DPH — schwere Rammsondierung

Plangrundlage:
WAD_DXF-Gesamt_VORABZUG_220923.DXF

DR. SPANG

G 4 Lageplan mit Wasserhaltung

AUFTRAGGEBER: OGE

PROJEKT: Leitung Wardenburg - Drohne (WAD)

Anlage:	2.1.4
Projekt Nr.:	43.9032
Plan Nr.:	43.9032/ 2.1.4
Datum:	17.11.2023
Maßstab:	1:1.000
Gezeichnet:	Dri
Geprüft:	Köh

E:\Daten\P9000-9099\P9032\6_Geotechnik\Gutachten\Strecke\Hydro\P9032_Anl.2.1.1-127_LP.dwg
Ansichtsfenster : 4

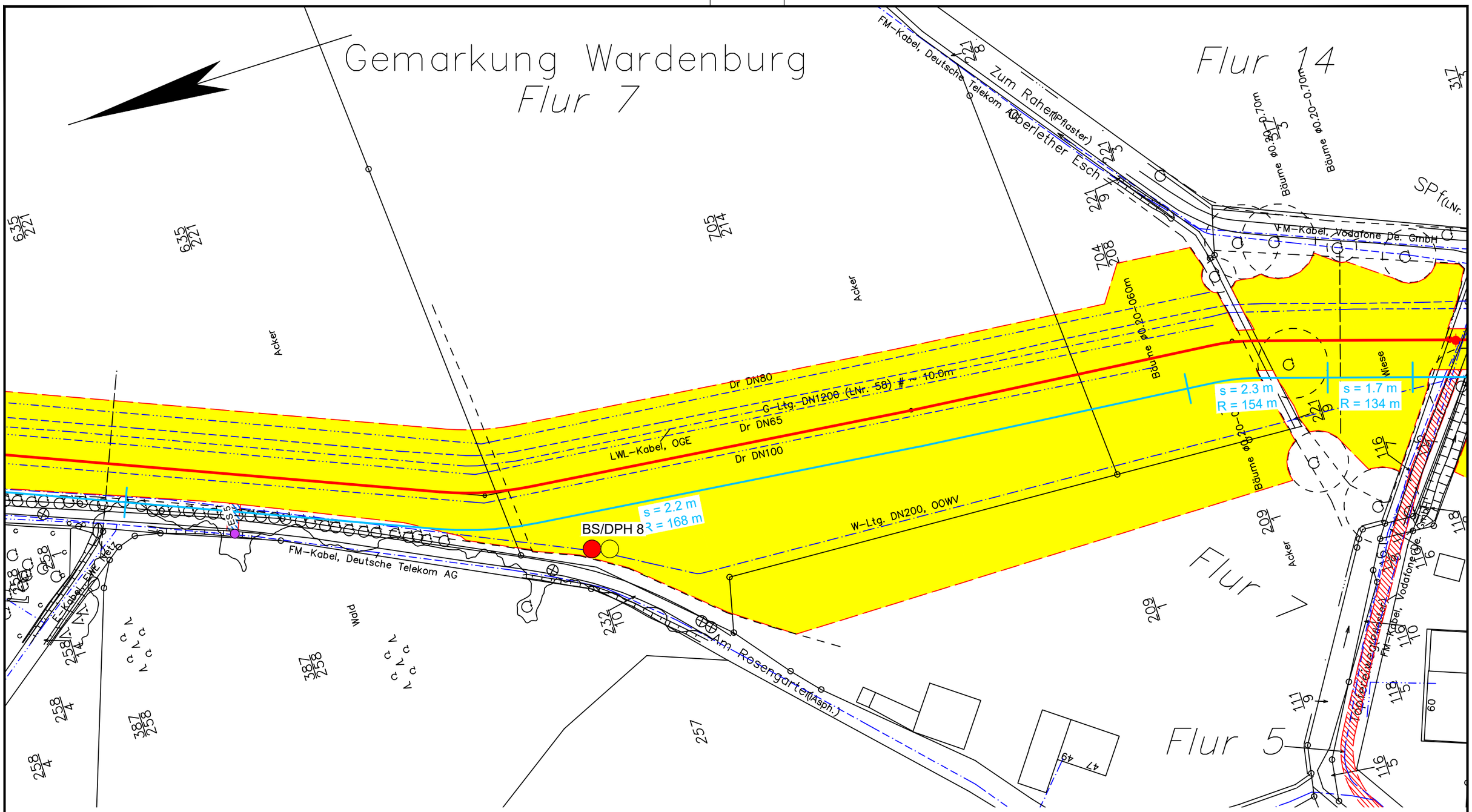

Legende:

- WAD-Trasse
- Arbeitsstreifen
- Überfahrten / Zufahrten
- temporärer Ablauf

Wasserhaltung:

- Wasserhaltung
- R — Reichweite der Wasserhaltung
- s — Höhe der Grundwasserabsenkung
- ES — Einleitstelle

Bohrungen:

- BS — Kleinrammbohrung
- BS-P — Kleinrammbohrung zur Grundwassermessstelle ausgebaut
- BK — Kernbohrung
- DPH — schwere Rammsondierung

Plangrundlage:
WAD_DXF-Gesamt_VORABZUG_220923.DXF

DR. SPANG

G 5 Lageplan mit Wasserhaltung

AUFTRAGGEBER: OGE

PROJEKT: Leitung Wardenburg - Drohne (WAD)

Anlage:	2.1.5
Projekt Nr.:	43.9032
Plan Nr.:	43.9032/ 2.1.5
Datum:	17.11.2023
Maßstab:	1:1.000
Gezeichnet:	Dri
Geprüft:	Köh

E:\Daten\P9000-9099\P9032\6_Geotechnik\Gutachten\Strecke\Hydro\P9032_Anl.2.1.1-127_LP.dwg
Ansichtsfenster : 5

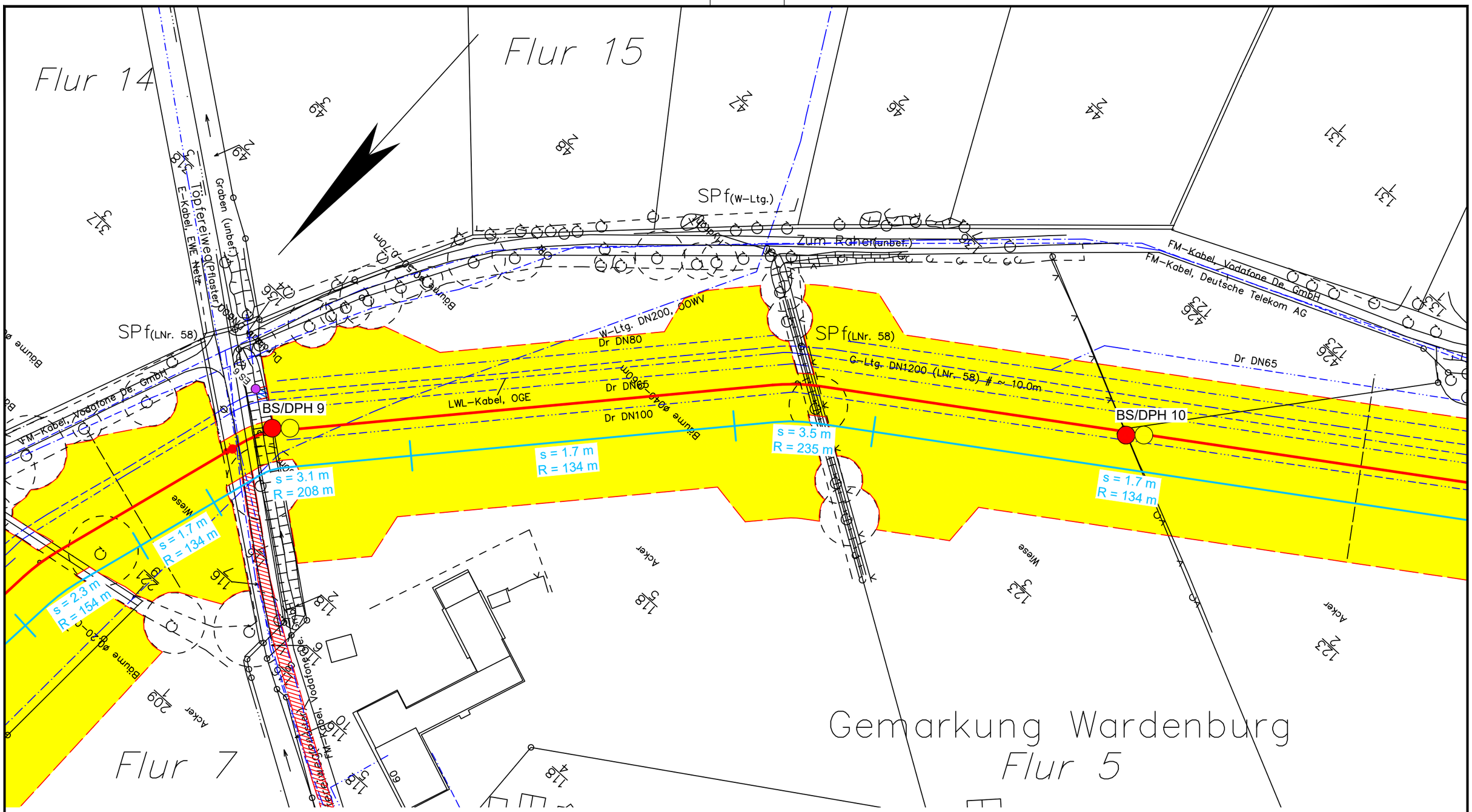

Legende:

- WAD-Trasse
- Arbeitsstreifen
- Überfahrten / Zufahrten
- temporärer Ablauf

Wasserhaltung:

- Wasserhaltung
- R — Reichweite der Wasserhaltung
- s — Höhe der Grundwasserabsenkung
- ES — Einleitstelle

Bohrungen:

- BS — Kleinrammbohrung
- BS-P — Kleinrammbohrung zur Grundwassermessstelle ausgebaut
- BK — Kernbohrung
- DPH — schwere Rammsondierung

Plangrundlage:
WAD_DXF-Gesamt_VORABZUG_220923.DXF

DR. SPANG

G 6 Lageplan mit Wasserhaltung

AUFTRAGGEBER: OGE

PROJEKT: Leitung Wardenburg - Drohne (WAD)

Anlage:	2.1.6
Projekt Nr.:	43.9032
Plan Nr.:	43.9032/ 2.1.6
Datum:	17.11.2023
Maßstab:	1:1.000
Gezeichnet:	Dri
Geprüft:	Köh

E:\Daten\P9000-9099\P9032\6_Geotechnik\Gutachten\Strecke\Hydro\P9032_Anl.2.1.1-127_LP.dwg
Ansichtsfenster : 6

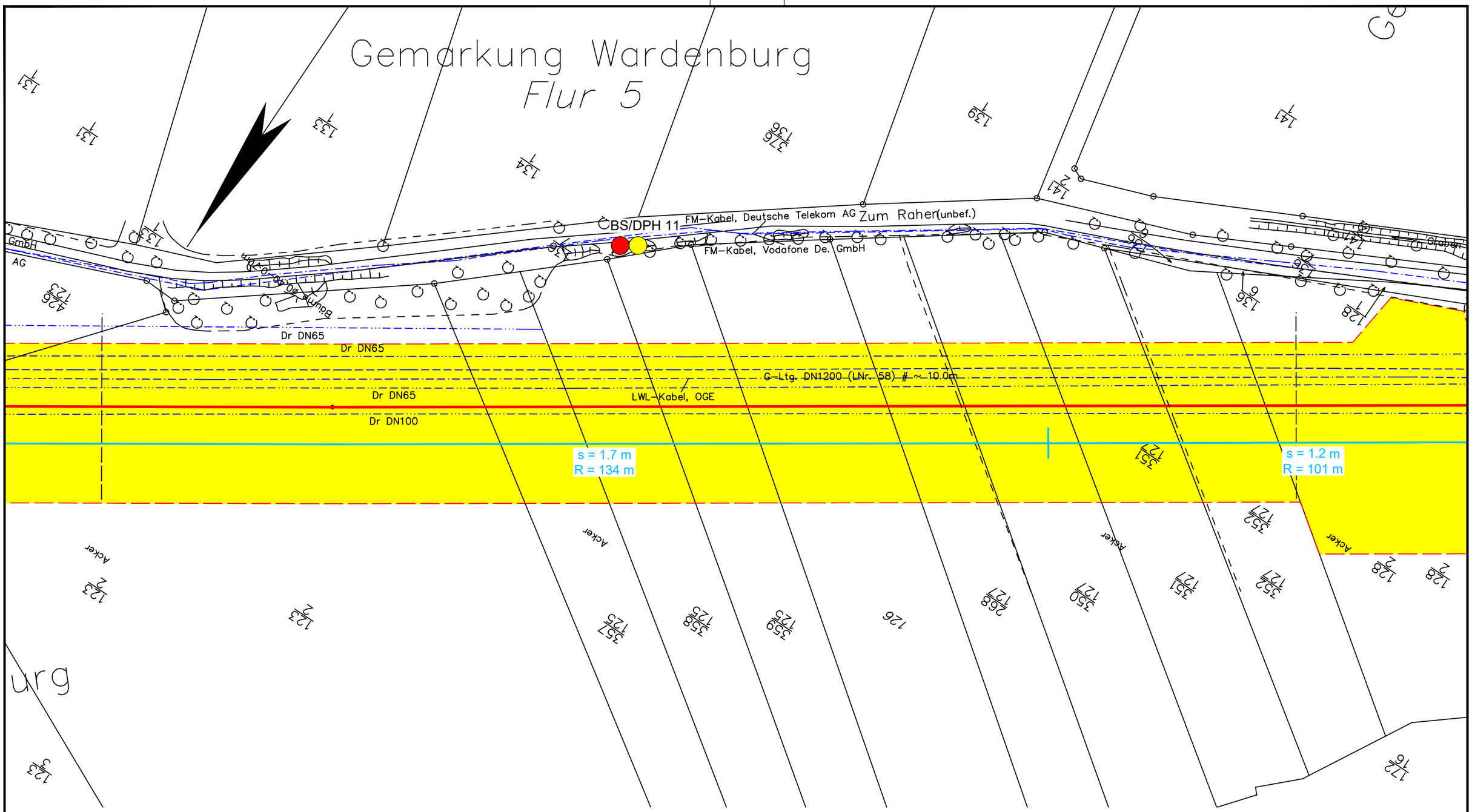

Legende:

- WAD-Trasse
- Arbeitsstreifen
- Überfahrten / Zufahrten
- temporärer Ablauf

Wasserhaltung:

- Wasserhaltung
- R — Reichweite der Wasserhaltung
- s — Höhe der Grundwasserabsenkung
- ES — Einleitstelle

Bohrungen:

- BS — Kleinrammbohrung
- BS-P — Kleinrammbohrung zur Grundwassermessstelle ausgebaut
- BK — Kernbohrung
- DPH — schwere Rammsondierung

Plangrundlage:
WAD_DXF-Gesamt_VORABZUG_220923.DXF

DR. SPANG

G 7 Lageplan mit Wasserhaltung

AUFTRAGGEBER: OGE

PROJEKT: Leitung Wardenburg - Drohne (WAD)

Anlage:	2.1.7
Projekt Nr.:	43.9032
Plan Nr.:	43.9032/ 2.1.7
Datum:	17.11.2023
Maßstab:	1:1.000
Gezeichnet:	Dri
Geprüft:	Köh

E:\Daten\P9000-9099\P9032\6_Geotechnik\Gutachten\Strecke\Hydro\P9032_Anl.2.1.1-127_LP.dwg
Ansichtsfenster : 7

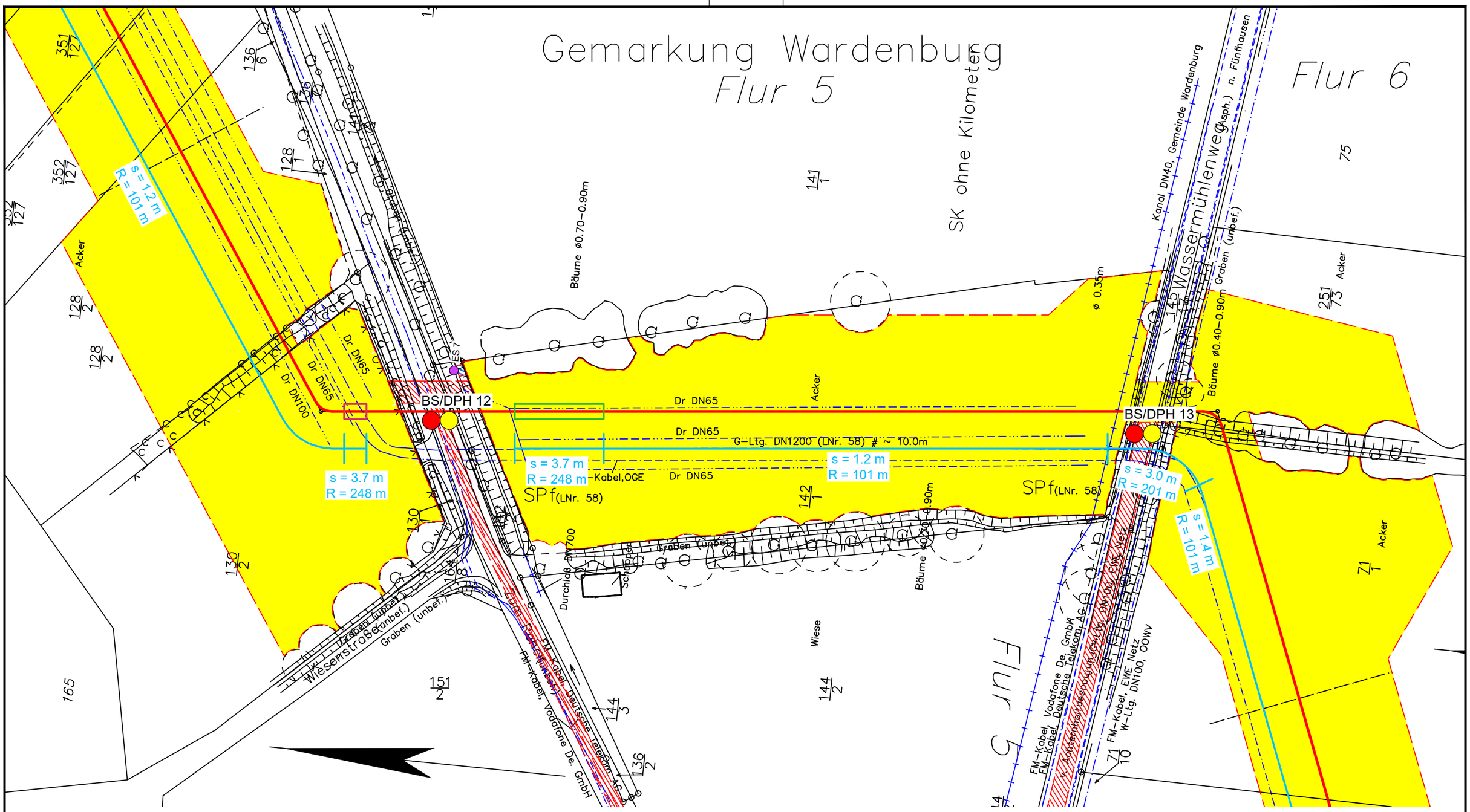

Legende:

- WAD-Trasse
- Arbeitsstreifen
- Überfahrten / Zufahrten
- temporärer Ablauf

Wasserhaltung:

- Wasserhaltung
- R — Reichweite der Wasserhaltung
- s — Höhe der Grundwasserabsenkung
- ES — Einleitstelle

Bohrungen:

- BS — Kleinrammbohrung
- BS-P — Kleinrammbohrung zur Grundwassermessstelle ausgebaut
- BK — Kernbohrung
- DPH — schwere Rammsondierung

Plangrundlage:
WAD_DXF-Gesamt_VORABZUG_220923.DXF

DR. SPANG

G 8 Lageplan mit Wasserhaltung

AUFTRAGGEBER: OGE

PROJEKT: Leitung Wardenburg - Drohne (WAD)

Anlage:	2.1.8
Projekt Nr.:	43.9032
Plan Nr.:	43.9032/ 2.1.8
Datum:	17.11.2023
Maßstab:	1:1.000
Gezeichnet:	Dri
Geprüft:	Köh

E:\Daten\P9000-9099\P9032\6_Geotechnik\Gutachten\Strecke\Hydro\P9032_Anl.2.1.1-127_LP.dwg
Ansichtsfenster : 8

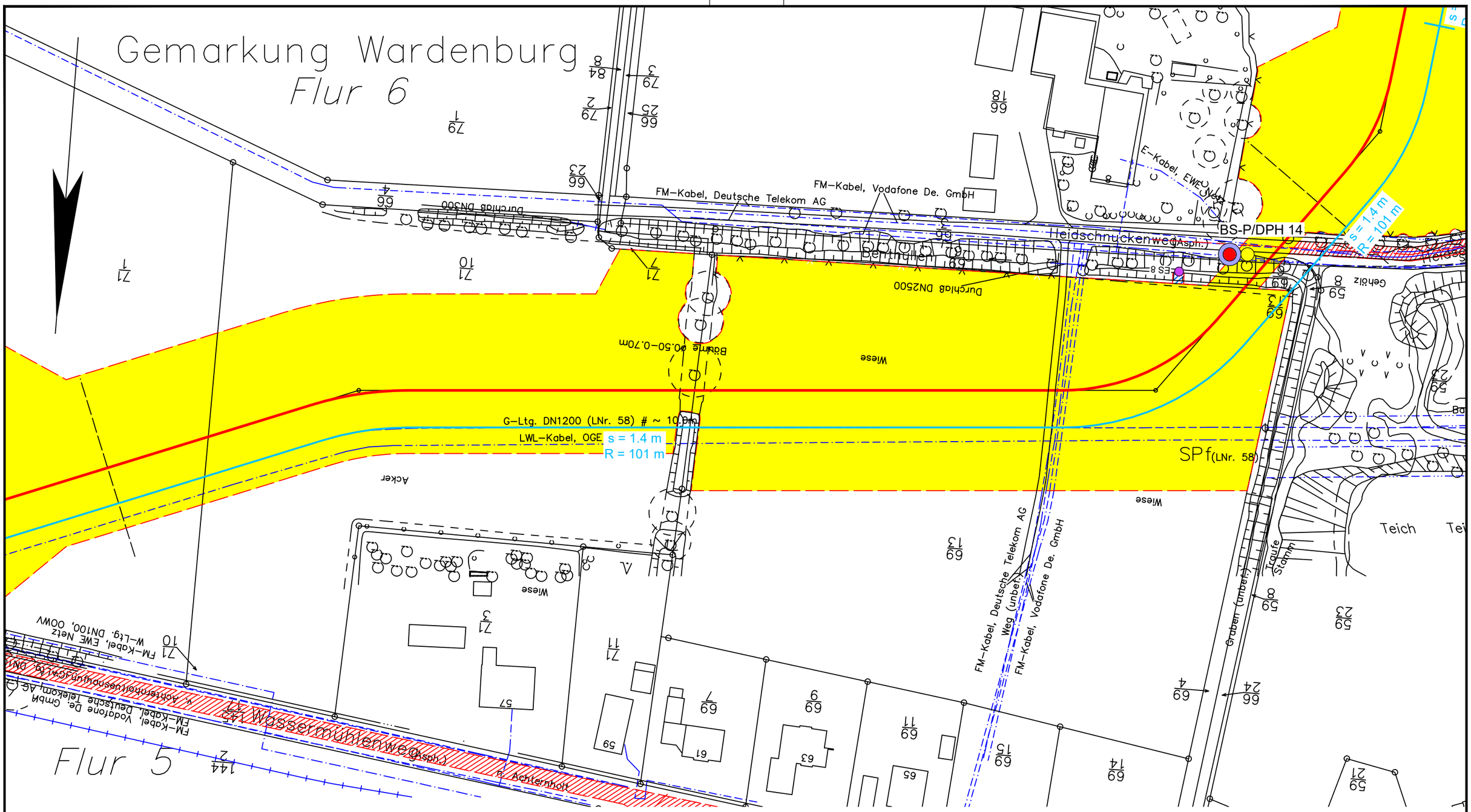

Legende:

- WAD-Trasse
- Arbeitsstreifen
- Überfahrten / Zufahrten
- temporärer Ablauf

Wasserhaltung:

- Wasserhaltung
- R — Reichweite der Wasserhaltung
- s — Höhe der Grundwasserabsenkung
- ES — Einleitstelle

Bohrungen:

- BS — Kleinrammbohrung
- BS-P — Kleinrammbohrung zur Grundwassermessstelle ausgebaut
- BK — Kernbohrung
- DPH — schwere Rammsondierung

Plangrundlage:
WAD_DXF-Gesamt_VORABZUG_220923.DXF

DR. SPANG

G 9 Lageplan mit Wasserhaltung

AUFTRAGGEBER: OGE

PROJEKT: Leitung Wardenburg - Drohne (WAD)

Anlage:	2.1.9
Projekt Nr.:	43.9032
Plan Nr.:	43.9032/ 2.1.9
Datum:	17.11.2023
Maßstab:	1:1.000
Gezeichnet:	Dri
Geprüft:	Köh

E:\Daten\P9000-9099\P9032\6_Geotechnik\Gutachten\Strecke\Hydro\P9032_Anl.2.1.1-127_LP.dwg
Ansichtsfenster : 9

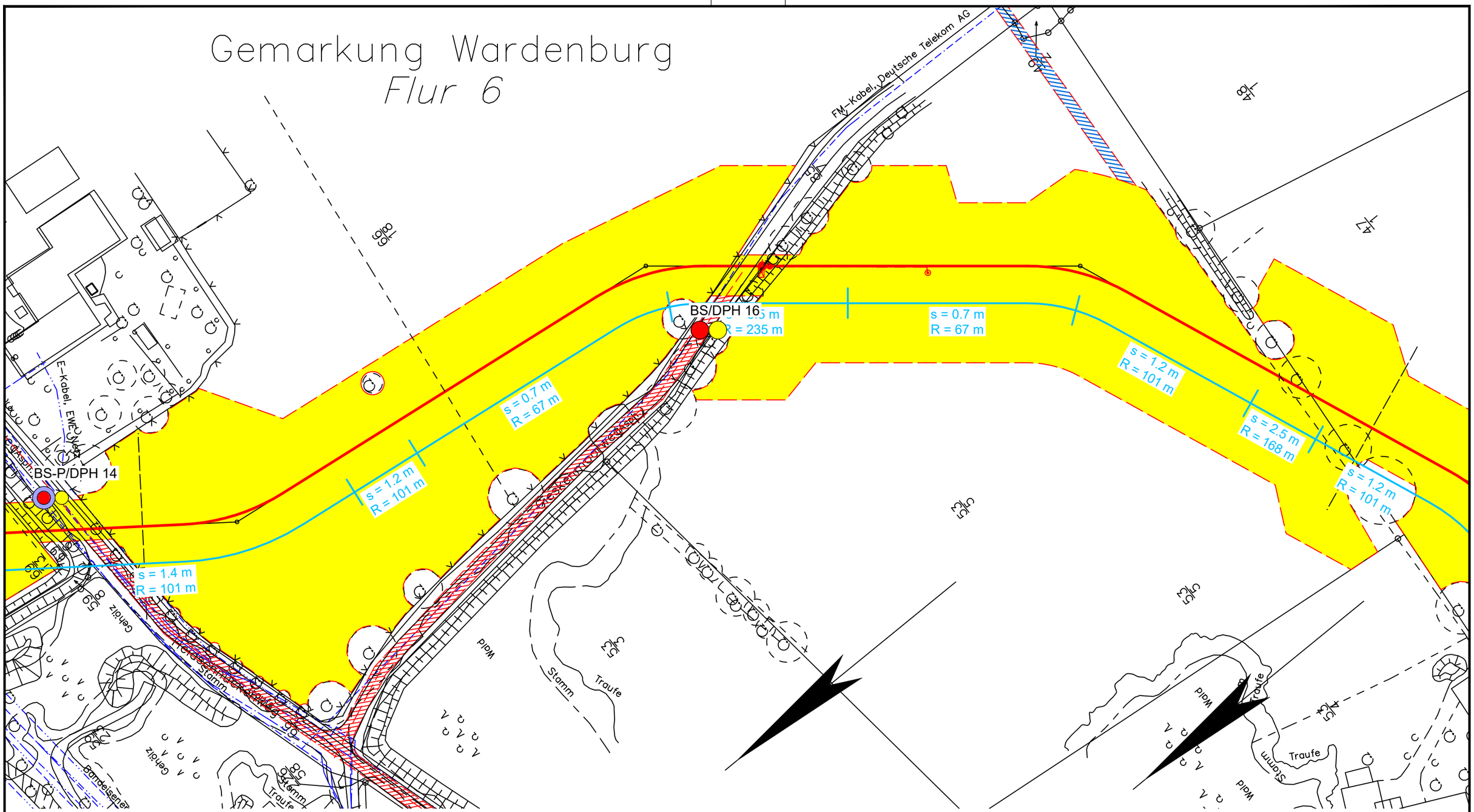

Legende:

- WAD-Trasse
- Arbeitsstreifen
- Überfahrten / Zufahrten
- temporärer Ablauf

Wasserhaltung:

- Wasserhaltung
- R — Reichweite der Wasserhaltung
- s — Höhe der Grundwasserabsenkung
- ES — Einleitstelle

Bohrungen:

- BS — Kleinrammbohrung
- BS-P — Kleinrammbohrung zur Grundwassermessstelle ausgebaut
- BK — Kernbohrung
- DPH — schwere Rammsondierung

Plangrundlage:
WAD_DXF-Gesamt_VORABZUG_220923.DXF

DR. SPANG

G 10 Lageplan mit Wasserhaltung

Anlage:	2.1.10
Projekt Nr.:	43.9032
Plan Nr.:	43.9032/ 2.1.10
Datum:	17.11.2023
Maßstab:	1:1.000
Gezeichnet:	Dri
Geprüft:	Köh

AUFTRAGGEBER: OGE

PROJEKT: Leitung Wardenburg - Drohne (WAD)

E:\Daten\P9000-9099\P9032\6_Geotechnik\Gutachten\Strecke\Hydro\P9032_Anl.2.1.1-127_LP.dwg
Ansichtsfenster : 10

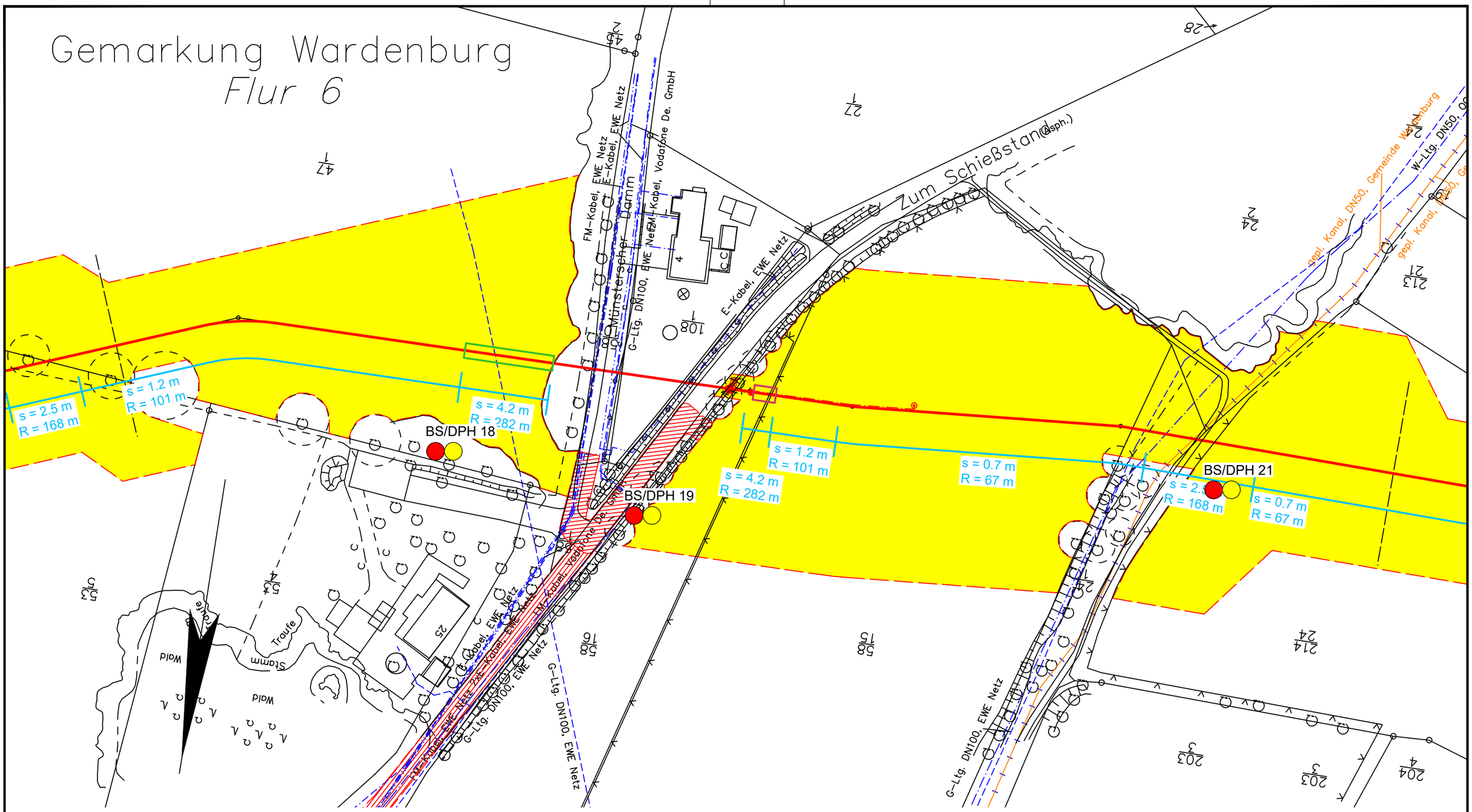

Legende:

- WAD-Trasse
- Arbeitsstreifen
- Überfahrten / Zufahrten
- temporärer Ablauf

Wasserhaltung:

- Wasserhaltung
- R — Reichweite der Wasserhaltung
- s — Höhe der Grundwasserabsenkung
- ES — Einleitstelle

Bohrungen:

- BS — Kleinrammbohrung
- BS-P — Kleinrammbohrung zur Grundwassermessstelle ausgebaut
- BK — Kernbohrung
- DPH — schwere Rammsondierung

Plangrundlage:
WAD_DXF-Gesamt_VORABZUG_220923.DXF

DR. SPANG

G 11 Lageplan mit Wasserhaltung

AUFTRAGGEBER: OGE

PROJEKT: Leitung Wardenburg - Drohne (WAD)

Anlage:	2.1.11
Projekt Nr.:	43.9032
Plan Nr.:	43.9032/ 2.1.11
Datum:	17.11.2023
Maßstab:	1:1.000
Gezeichnet:	Dri
Geprüft:	Köh

E:\Daten\P9000-9099\P9032\6_Geotechnik\Gutachten\Strecke\Hydro\P9032_Anl.2.1.1-127_LP.dwg
Ansichtsfenster : 11

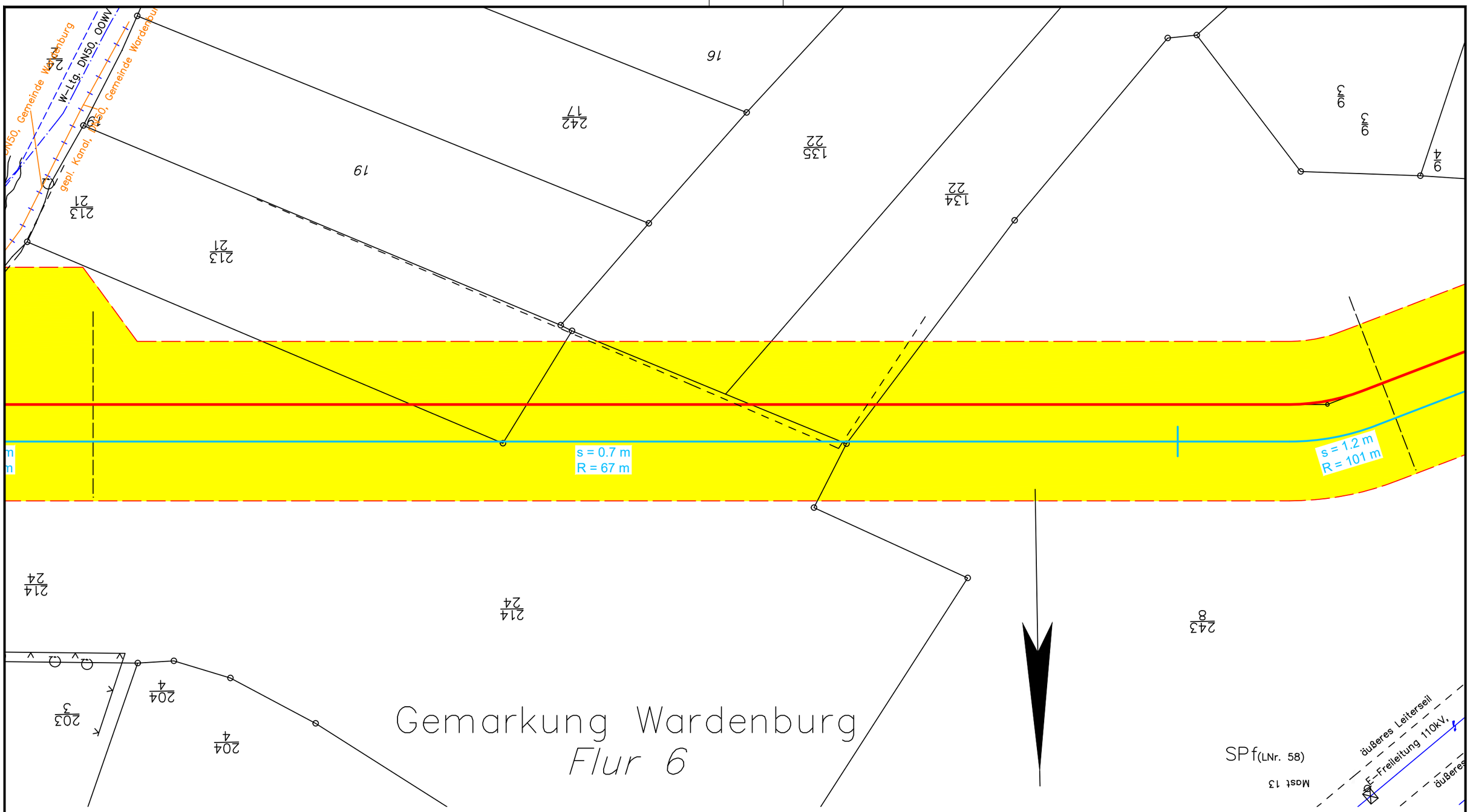

Legende:

- WAD-Trasse
- Arbeitsstreifen
- Überfahrten / Zufahrten
- temporärer Ablauf

Wasserhaltung:

- Wasserhaltung
- R — Reichweite der Wasserhaltung
- s — Höhe der Grundwasserabsenkung
- ES — Einleitstelle

Bohrungen:

- BS — Kleinrammbohrung
- BS-P — Kleinrammbohrung zur Grundwassermessstelle ausgebaut
- BK — Kernbohrung
- DPH — schwere Rammsondierung

Plangrundlage:
WAD_DXF-Gesamt_VORABZUG_220923.DXF

DR. SPANG

G 12 Lageplan mit Wasserhaltung

AUFTRAGGEBER: OGE

PROJEKT: Leitung Wardenburg - Drohne (WAD)

Anlage:	2.1.12
Projekt Nr.:	43.9032
Plan Nr.:	43.9032/ 2.1.12
Datum:	17.11.2023
Maßstab:	1:1.000
Gezeichnet:	Dri
Geprüft:	Köh

E:\Daten\P9000-9099\P9032\6_Geotechnik\Gutachten\Strecke\Hydro\P9032_Anl.2.1.1-127_LP.dwg
Ansichtsfenster : 12

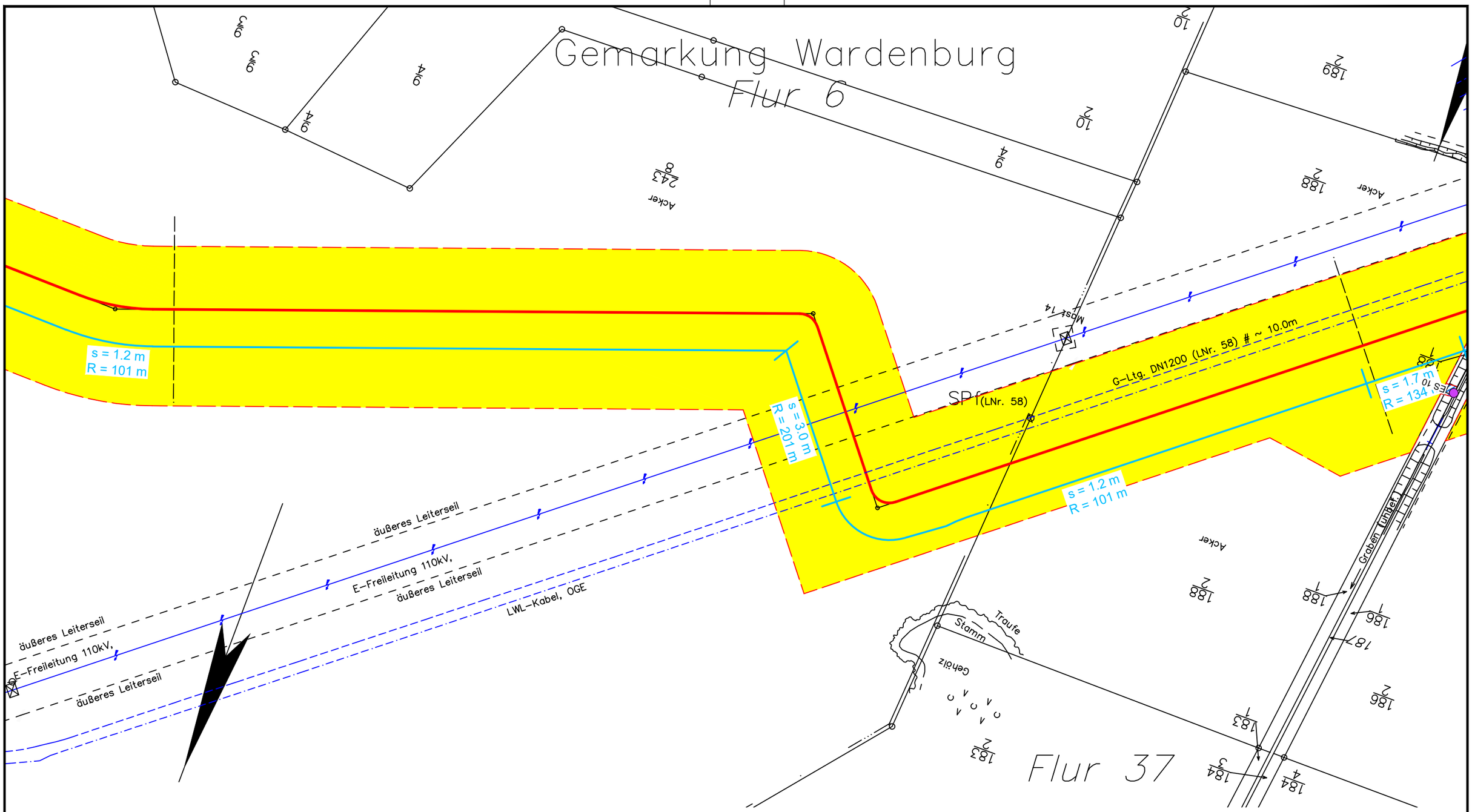

Legende:

- WAD-Trasse
- Arbeitsstreifen
- Überfahrten / Zufahrten
- temporärer Ablauf

Wasserhaltung:

- Wasserhaltung
- R — Reichweite der Wasserhaltung
- s — Höhe der Grundwasserabsenkung
- ES — Einleitstelle

Bohrungen:

- BS — Kleinrammbohrung
- BS-P — Kleinrammbohrung zur Grundwassermessstelle ausgebaut
- BK — Kernbohrung
- DPH — schwere Rammsondierung

Plangrundlage:
WAD_DXF-Gesamt_VORABZUG_220923.DXF

DR. SPANG

G 13 Lageplan mit Wasserhaltung

AUFTRAGGEBER: OGE

PROJEKT: Leitung Wardenburg - Drohne (WAD)

Anlage:	2.1.13
Projekt Nr.:	43.9032
Plan Nr.:	43.9032/ 2.1.13
Datum:	17.11.2023
Maßstab:	1:1.000
Gezeichnet:	Dri
Geprüft:	Köh

E:\Daten\P9000-9099\P9032\6_Geotechnik\Gutachten\Strecke\Hydro\P9032_Anl.2.1.1-127_LP.dwg
Ansichtsfenster : 13

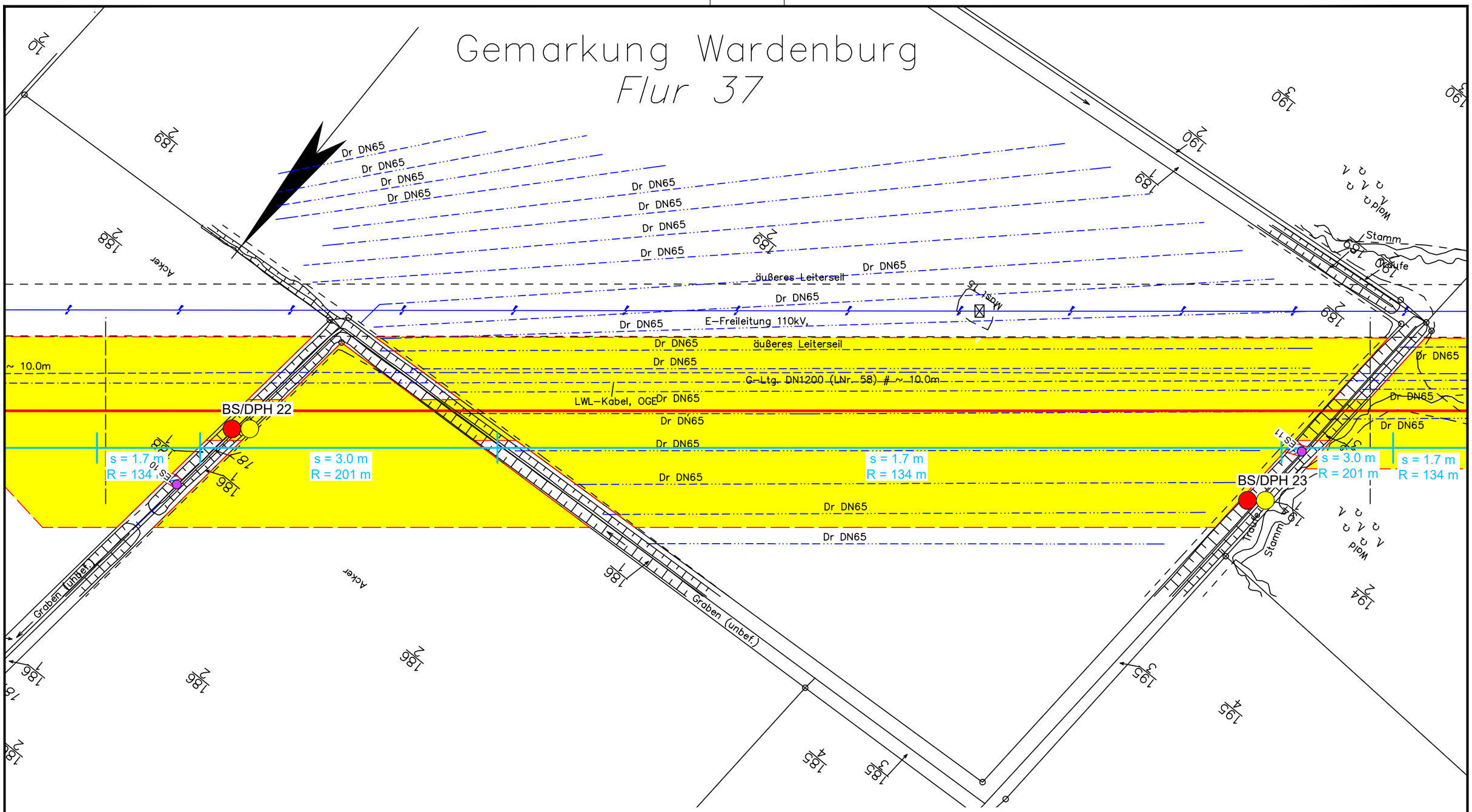

Legende:

- WAD-Trasse
- Arbeitsstreifen
- Überfahrten / Zufahrten
- temporärer Ablauf

Wasserhaltung:

- Wasserhaltung
- R — Reichweite der Wasserhaltung
- s — Höhe der Grundwasserabsenkung
- ES — Einleitstelle

Bohrungen:

- BS — Kleinrammbohrung
- BS-P — Kleinrammbohrung zur Grundwassermessstelle ausgebaut
- BK — Kernbohrung
- DPH — schwere Rammsondierung

Plangrundlage:
WAD_DXF-Gesamt_VORABZUG_220923.DXF

DR. SPANG

G 14 Lageplan mit Wasserhaltung

AUFTRAGGEBER: OGE

PROJEKT: Leitung Wardenburg - Drohne (WAD)

Anlage:	2.1.14
Projekt Nr.:	43.9032
Plan Nr.:	43.9032/ 2.1.14
Datum:	17.11.2023
Maßstab:	1:1.000
Gezeichnet:	Dri
Geprüft:	Köh

E:\Daten\P9000-9099\P9032\6_Geotechnik\Gutachten\Strecke\Hydro\P9032_Anl.2.1.1-127_LP.dwg
Ansichtsfenster : 14

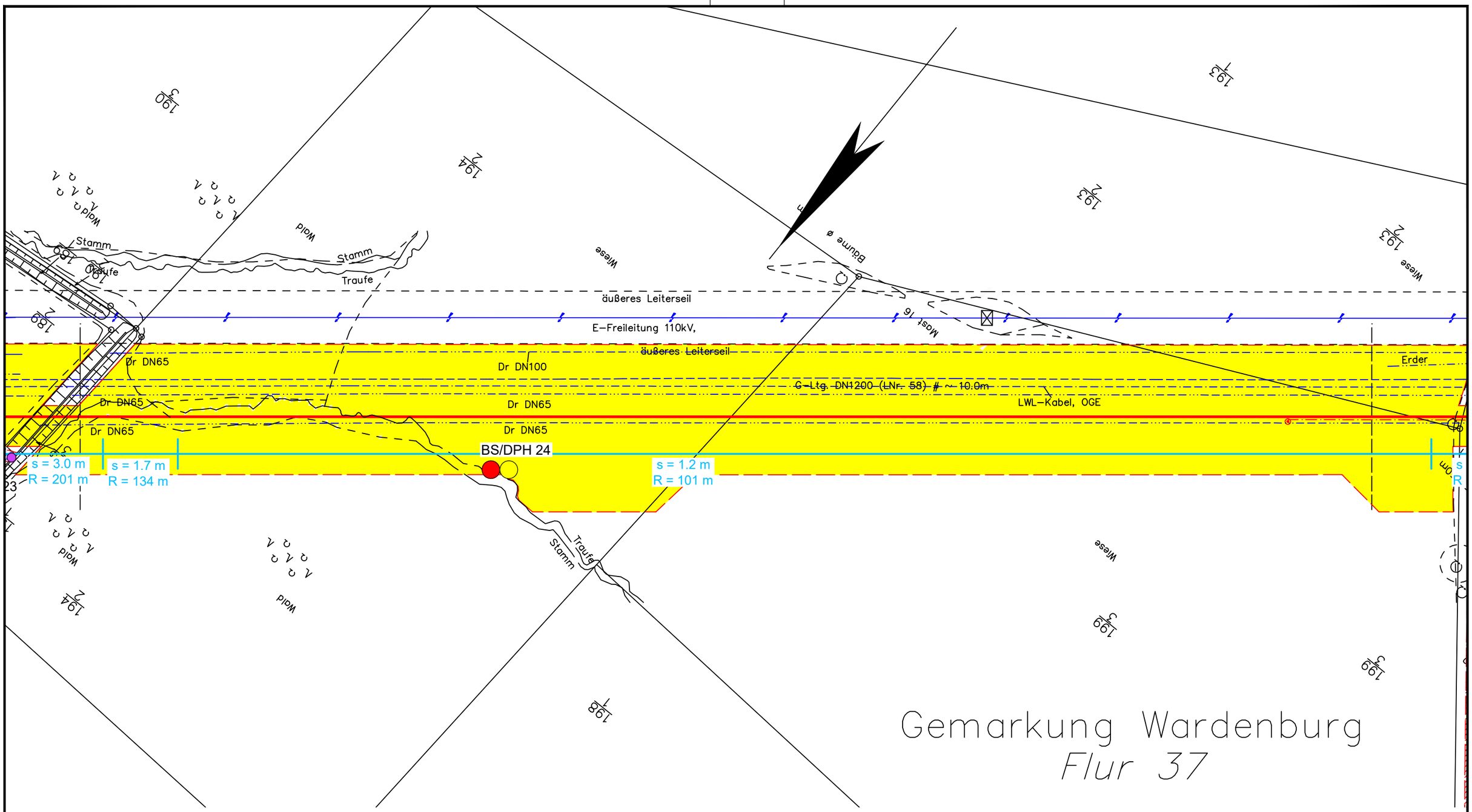

Legende:

- WAD-Trasse
- Arbeitsstreifen
- Überfahrten / Zufahrten
- temporärer Ablauf

Wasserhaltung:

- Wasserhaltung
- R — Reichweite der Wasserhaltung
- s — Höhe der Grundwasserabsenkung
- ES — Einleitstelle

Bohrungen:

BS	Kleinrammbohrung
BS-P	Kleinrammbohrung zur Grundwassermessstelle ausgebaut
BK	Kernbohrung
DPH	schwere Rammsondierung

Plangrundlage:
WAD_DXF-Gesamt_VORABZUG_220923.DXF

DR. SPANG

G 15 Lageplan mit Wasserhaltung

AUFTRAGGEBER: OGE

PROJEKT: Leitung Wardenburg - Drohne (WAD)

Anlage:	2.1.15
Projekt Nr.:	43.9032
Plan Nr.:	43.9032/ 2.1.15
Datum:	17.11.2023
Maßstab:	1:1.000
Gezeichnet:	Dri
Geprüft:	Köh

E:\Daten\P9000-9099\P9032\6_Geotechnik\Gutachten\Strecke\Hydro\P9032_Anl.2.1.1-127_LP.dwg
Ansichtsfenster : 15

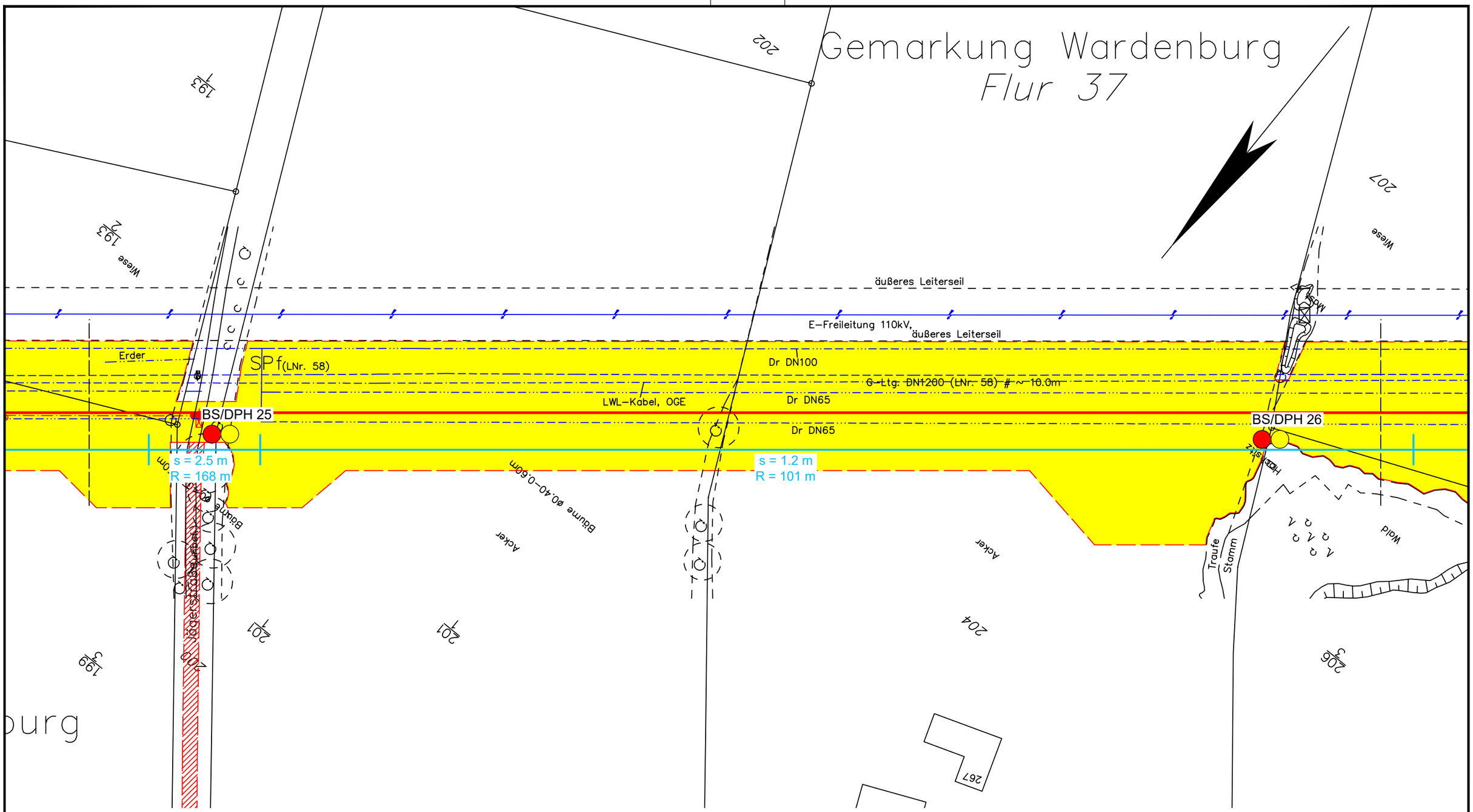

Legende:

- WAD-Trasse
- Arbeitsstreifen
- Überfahrten / Zufahrten
- temporärer Ablauf

Wasserhaltung:

- Wasserhaltung
- R — Reichweite der Wasserhaltung
- s — Höhe der Grundwasserabsenkung
- ES — Einleitstelle

Bohrungen:

- BS — Kleinrammbohrung
- BS-P — Kleinrammbohrung zur Grundwassermessstelle ausgebaut
- BK — Kernbohrung
- DPH — schwere Rammsondierung

Plangrundlage:
WAD_DXF-Gesamt_VORABZUG_220923.DXF

DR. SPANG

G 16 Lageplan mit Wasserhaltung

AUFTRAGGEBER: OGE

PROJEKT: Leitung Wardenburg - Drohne (WAD)

Anlage:	2.1.16
Projekt Nr.:	43.9032
Plan Nr.:	43.9032/ 2.1.16
Datum:	17.11.2023
Maßstab:	1:1.000
Gezeichnet:	Dri
Geprüft:	Köh

E:\Daten\P9000-9099\P9032\6_Geotechnik\Gutachten\Strecke\Hydro\P9032_Anl.2.1.1-127_LP.dwg
Ansichtsfenster : 16

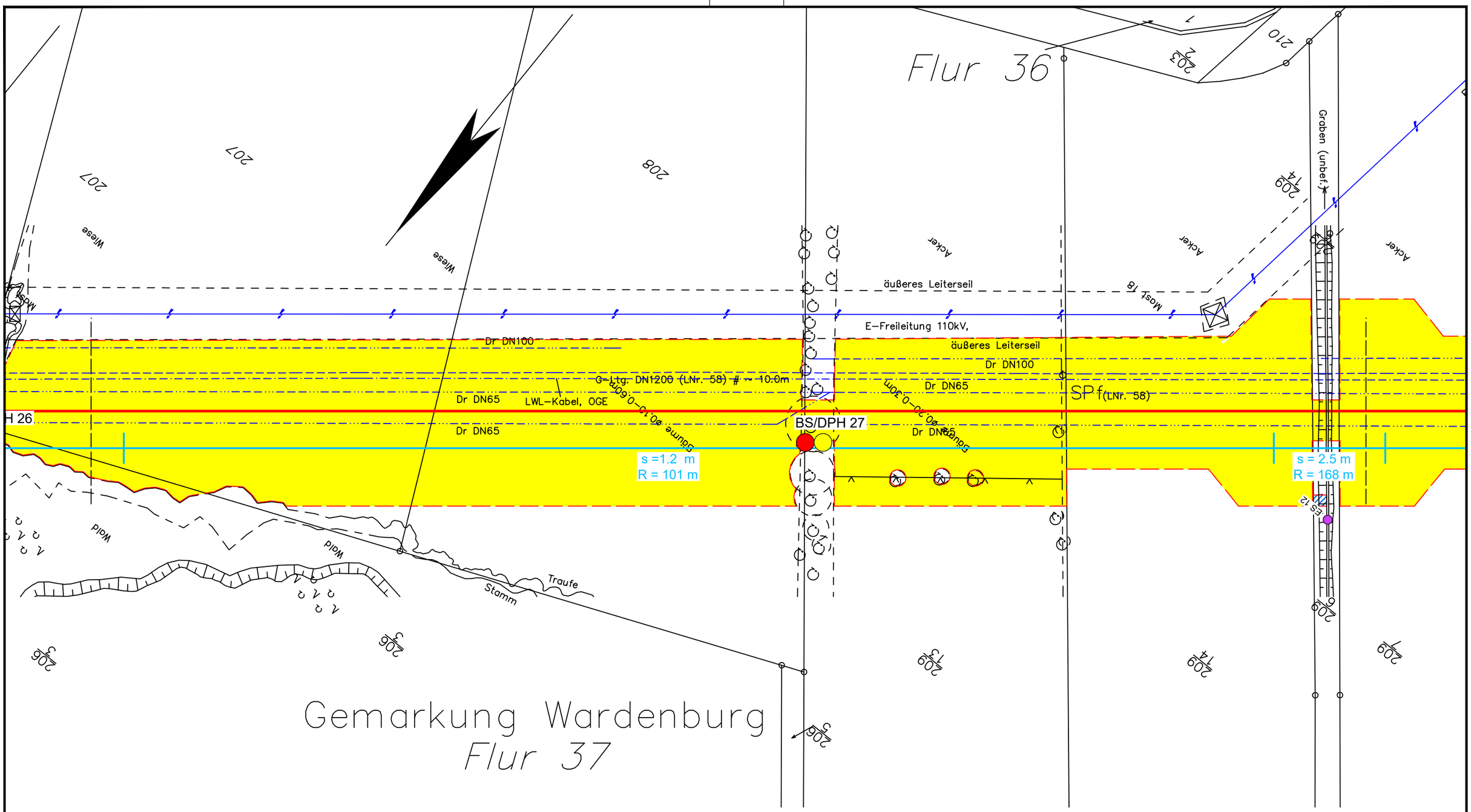

Legende:

- WAD-Trasse
- Arbeitsstreifen
- Überfahrten / Zufahrten
- temporärer Ablauf

Wasserhaltung:

- Wasserhaltung
- R — Reichweite der Wasserhaltung
- s — Höhe der Grundwasserabsenkung
- ES — Einleitstelle

Bohrungen:

- BS — Kleinrammbohrung
- BS-P — Kleinrammbohrung zur Grundwassermessstelle ausgebaut
- BK — Kernbohrung
- DPH — schwere Rammsondierung

Plangrundlage:
WAD_DXF-Gesamt_VORABZUG_220923.DXF

DR. SPANG

G 17 Lageplan mit Wasserhaltung

AUFTRAGGEBER: OGE

PROJEKT: Leitung Wardenburg - Drohne (WAD)

Anlage:	2.1.17
Projekt Nr.:	43.9032
Plan Nr.:	43.9032/ 2.1.17
Datum:	17.11.2023
Maßstab:	1:1.000
Gezeichnet:	Dri
Geprüft:	Köh

E:\Daten\P9000-9099\P9032\6_Geotechnik\Gutachten\Strecke\Hydro\P9032_Anl.2.1.1-127_LP.dwg
Ansichtsfenster : 17

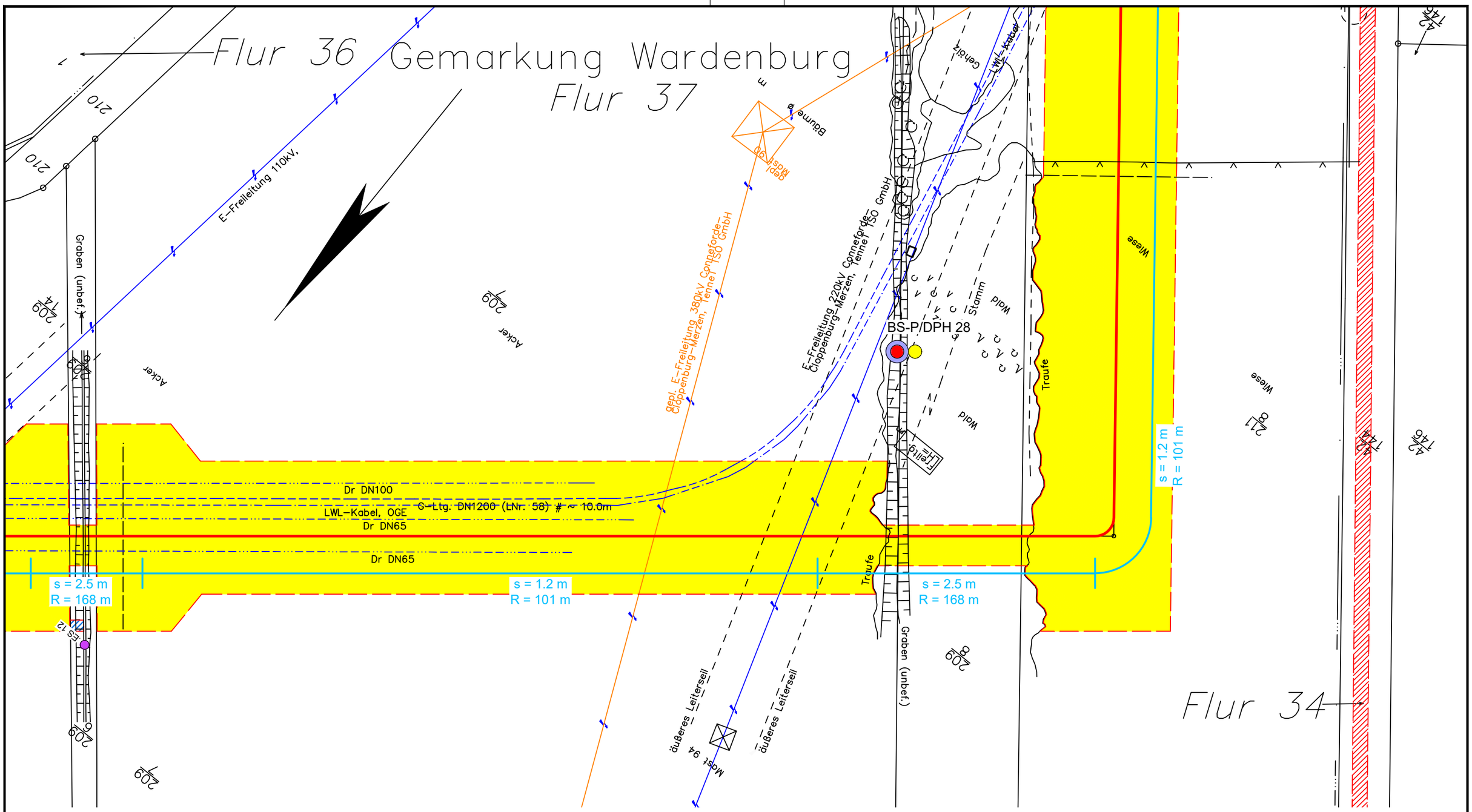

Legende:

- WAD-Trasse
- Arbeitsstreifen
- Überfahrten / Zufahrten
- temporärer Ablauf

Wasserhaltung:

- Wasserhaltung
- R — Reichweite der Wasserhaltung
- s — Höhe der Grundwasserabsenkung
- ES — Einleitstelle

Bohrungen:

- BS — Kleinrammbohrung
- BS-P — Kleinrammbohrung zur Grundwassermessstelle ausgebaut
- BK — Kernbohrung
- DPH — schwere Rammsondierung

Plangrundlage:
WAD_DXF-Gesamt_VORABZUG_220923.DXF

DR. SPANG

G 18 Lageplan mit Wasserhaltung

AUFTRAGGEBER: OGE

PROJEKT: Leitung Wardenburg - Drohne (WAD)

Anlage:	2.1.18
Projekt Nr.:	43.9032
Plan Nr.:	43.9032/ 2.1.18
Datum:	17.11.2023
Maßstab:	1:1.000
Gezeichnet:	Dri
Geprüft:	Köh

E:\Daten\P9000-9099\P9032\6_Geotechnik\Gutachten\Strecke\Hydro\P9032_Anl.2.1.1-127_LP.dwg
Ansichtsfenster : 18

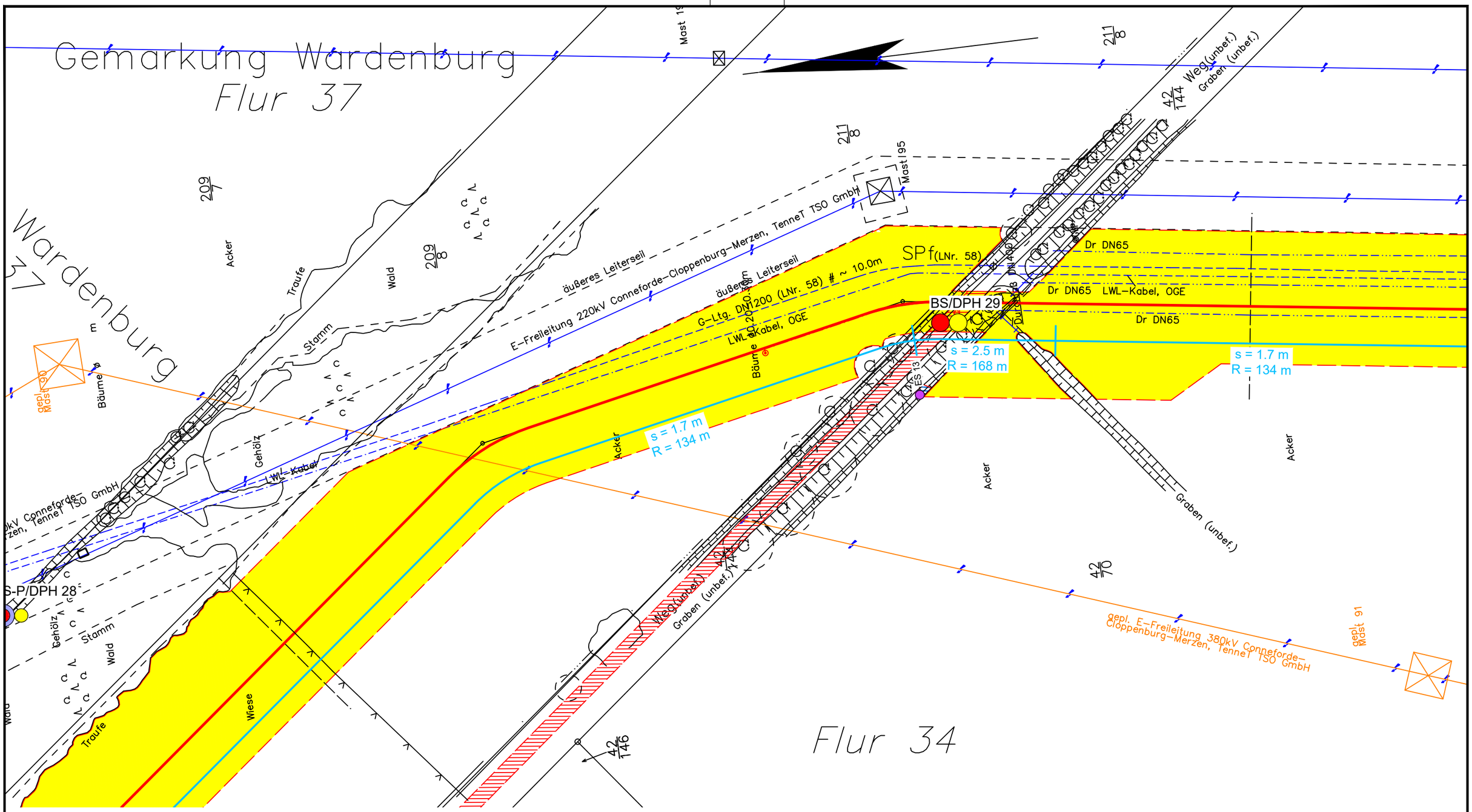

Legende:

- WAD-Trasse
- Arbeitsstreifen
- Überfahrten / Zufahrten
- temporärer Ablauf

Wasserhaltung:

- Wasserhaltung
- R — Reichweite der Wasserhaltung
- s — Höhe der Grundwasserabsenkung
- ES — Einleitstelle

Bohrungen:

- BS — Kleinrammbohrung
- BS-P — Kleinrammbohrung zur Grundwassermessstelle ausgebaut
- BK — Kernbohrung
- DPH — schwere Rammsondierung

Plangrundlage:
WAD_DXF-Gesamt_VORABZUG_220923.DXF

DR. SPANG

G 18A Lageplan mit Wasserhaltung

Anlage:	2.1.18A
Projekt Nr.:	43.9032
Plan Nr.:	43.9032/ 2.1.18A
Datum:	17.11.2023
Maßstab:	1:1.000
Gezeichnet:	Dri
Geprüft:	Köh

AUFTRAGGEBER: OGE

PROJEKT: Leitung Wardenburg - Drohne (WAD)

E:\Daten\P9000-9099\P9032\6_Geotechnik\Gutachten\Strecke\Hydro\P9032_Anl.2.1.1-127_LP.dwg
Ansichtsfenster : 18A

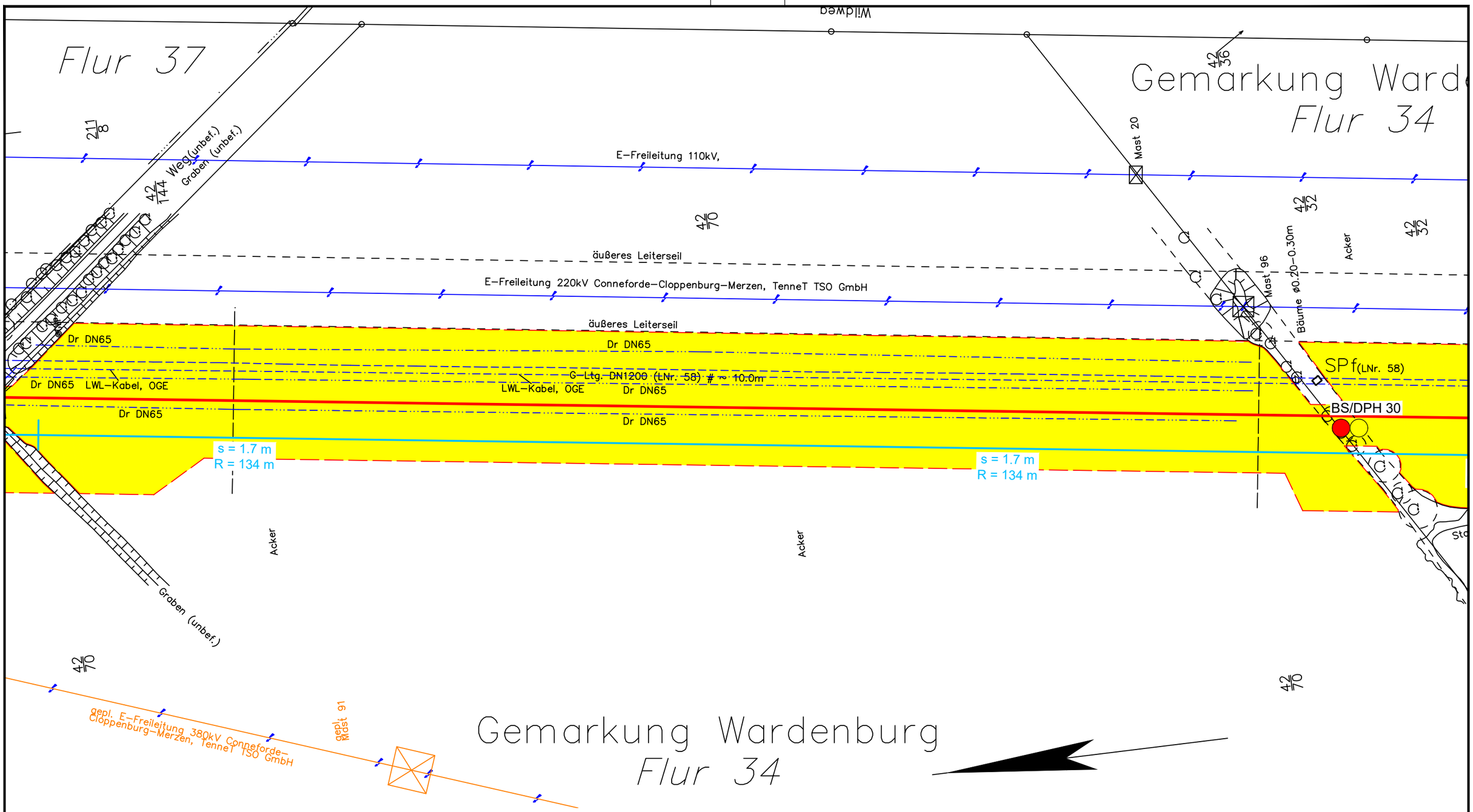

Legende:

- WAD-Trasse
- Arbeitsstreifen
- Überfahrten / Zufahrten
- temporärer Ablauf

Wasserhaltung:

- Wasserhaltung
- R — Reichweite der Wasserhaltung
- s — Höhe der Grundwasserabsenkung
- ES — Einleitstelle

Bohrungen:

- BS — Kleinrammbohrung
- BS-P — Kleinrammbohrung zur Grundwassermessstelle ausgebaut
- BK — Kernbohrung
- DPH — schwere Rammsondierung

Plangrundlage:
WAD_DXF-Gesamt_VORABZUG_220923.DXF

DR. SPANG

G 19 Lageplan mit Wasserhaltung

AUFTRAGGEBER: OGE

PROJEKT: Leitung Wardenburg - Drohne (WAD)

Anlage:	2.1.19
Projekt Nr.:	43.9032
Plan Nr.:	43.9032/ 2.1.19
Datum:	17.11.2023
Maßstab:	1:1.000
Gezeichnet:	Dri
Geprüft:	Köh

E:\Daten\P9000-9099\P9032\6_Geotechnik\Gutachten\Strecke\Hydro\P9032_Anl.2.1.1-127_LP.dwg
Ansichtsfenster : 19

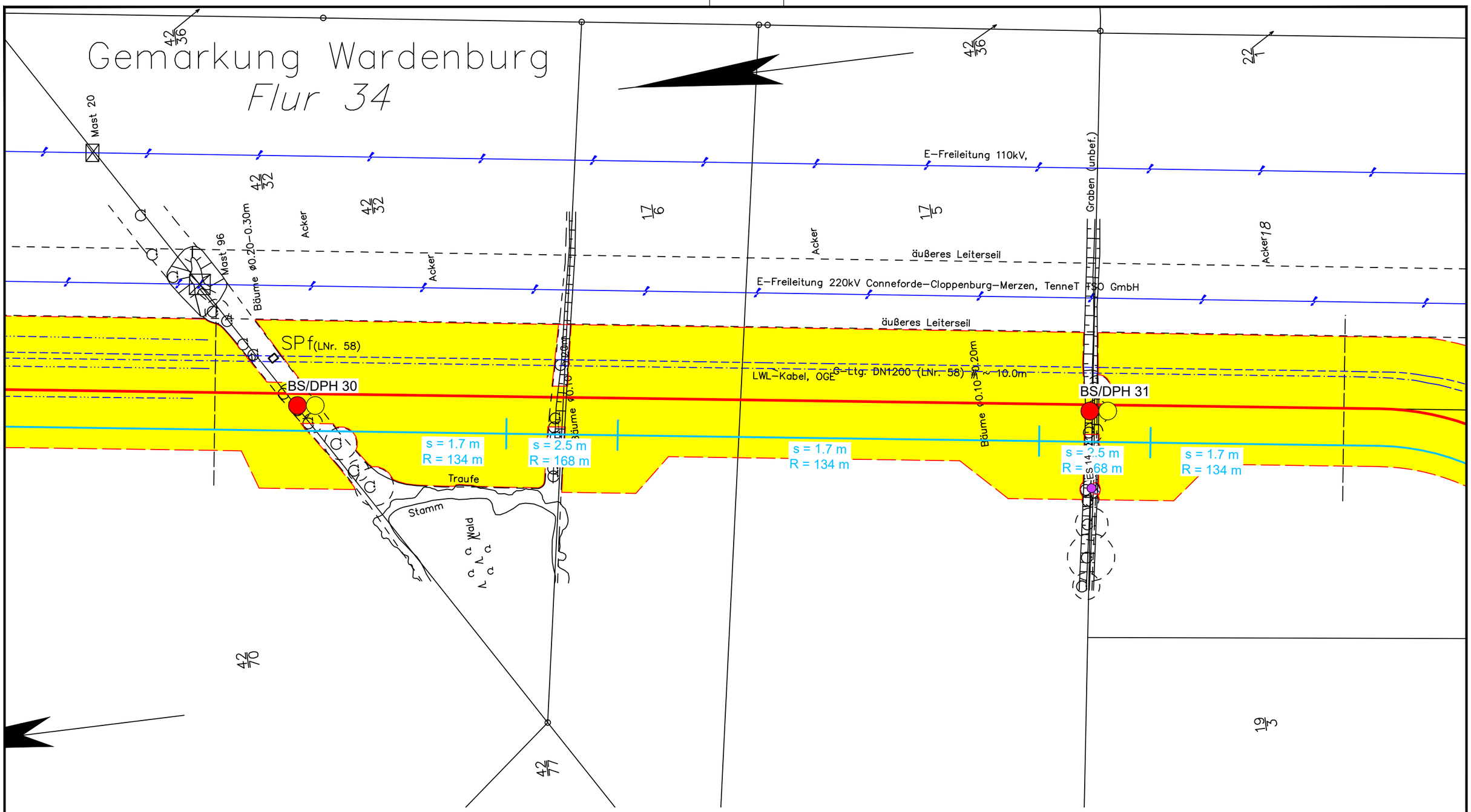

Legende:

- WAD-Trasse
- Arbeitsstreifen
- Überfahrten / Zufahrten
- temporärer Ablauf

Wasserhaltung:

- Wasserhaltung
- R — Reichweite der Wasserhaltung
- s — Höhe der Grundwasserabsenkung
- ES — Einleitstelle

Bohrungen:

- BS — Kleinrammbohrung
- BS-P — Kleinrammbohrung zur Grundwassermessstelle ausgebaut
- BK — Kernbohrung
- DPH — schwere Rammsondierung

Plangrundlage:
WAD_DXF-Gesamt_VORABZUG_220923.DXF

DR. SPANG

G 20 Lageplan mit Wasserhaltung

Anlage:	2.1.20
Projekt Nr.:	43.9032
Plan Nr.:	43.9032/ 2.1.20
Datum:	17.11.2023
Maßstab:	1:1.000
Gezeichnet:	Dri
Geprüft:	Köh

AUFTRAGGEBER: OGE

PROJEKT: Leitung Wardenburg - Drohne (WAD)

E:\Daten\P9000-9099\P9032\6_Geotechnik\Gutachten\Strecke\Hydro\P9032_Anl.2.1.1-127_LP.dwg
Ansichtsfenster : 20

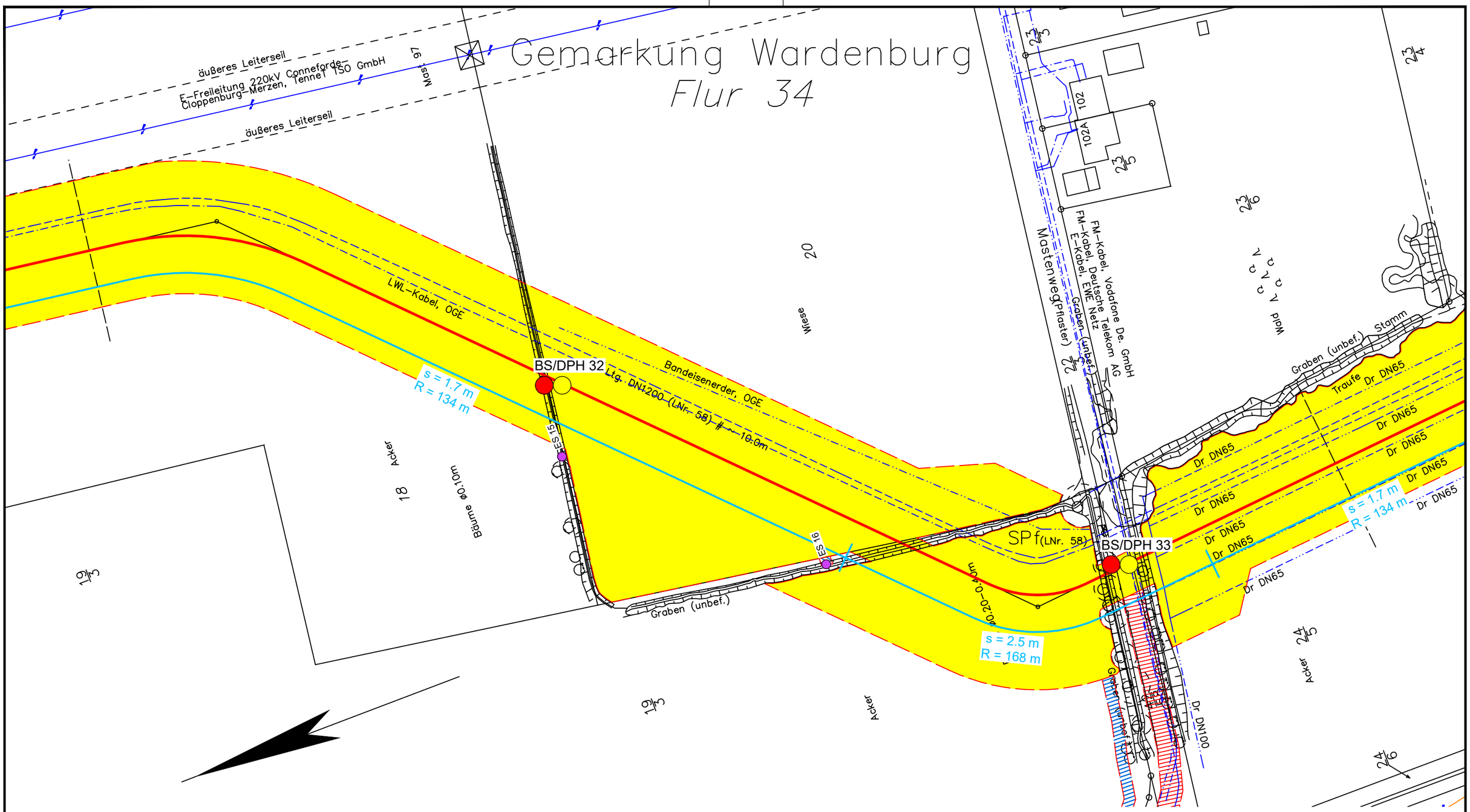

Legende:

- WAD-Trasse
- Arbeitsstreifen
- Überfahrten / Zufahrten
- temporärer Ablauf

Wasserhaltung:

- Wasserhaltung
- R — Reichweite der Wasserhaltung
- s — Höhe der Grundwasserabsenkung
- ES — Einleitstelle

Bohrungen:

- BS — Kleinrammbohrung
- BS-P — Kleinrammbohrung zur Grundwassermessstelle ausgebaut
- BK — Kernbohrung
- DPH — schwere Rammsondierung

Plangrundlage:
WAD_DXF-Gesamt_VORABZUG_220923.DXF

DR. SPANG

G 21 Lageplan mit Wasserhaltung

AUFTRAGGEBER: OGE

PROJEKT: Leitung Wardenburg - Drohne (WAD)

Anlage:	2.1.21
Projekt Nr.:	43.9032
Plan Nr.:	43.9032/ 2.1.21
Datum:	17.11.2023
Maßstab:	1:1.000
Gezeichnet:	Dri
Geprüft:	Köh

E:\Daten\P9000-9099\P9032\6_Geotechnik\Gutachten\Strecke\Hydro\P9032_Anl.2.1.1-127_LP.dwg
Ansichtsfenster : 21

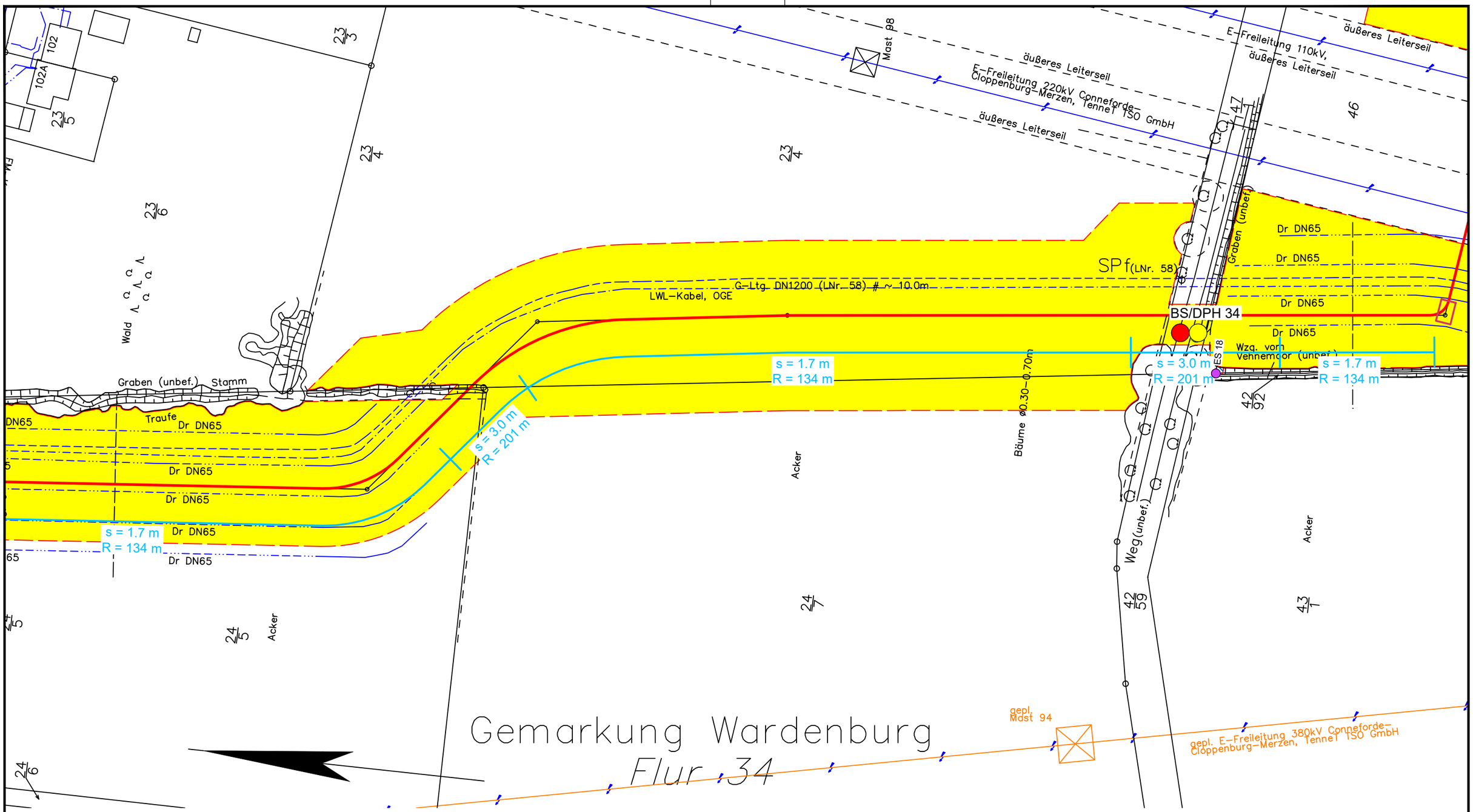

Legende:

- WAD-Trasse
- Arbeitsstreifen
- Überfahrten / Zufahrten
- temporärer Ablauf

Wasserhaltung:

- Wasserhaltung
- R — Reichweite der Wasserhaltung
- s — Höhe der Grundwasserabsenkung
- ES — Einleitstelle

Bohrungen:

- BS — Kleinrammbohrung
- BS-P — Kleinrammbohrung zur Grundwassermessstelle ausgebaut
- BK — Kernbohrung
- DPH — schwere Rammsondierung

Plangrundlage:
WAD_DXF-Gesamt_VORABZUG_220923.DXF

DR. SPANG

G 22 Lageplan mit Wasserhaltung

AUFTRAGGEBER: OGE

PROJEKT: Leitung Wardenburg - Drohne (WAD)

Anlage:	2.1.22
Projekt Nr.:	43.9032
Plan Nr.:	43.9032/ 2.1.22
Datum:	17.11.2023
Maßstab:	1:1.000
Gezeichnet:	Dri
Geprüft:	Köh

E:\Daten\P9000-9099\P9032\6_Geotechnik\Gutachten\Strecke\Hydro\P9032_Anl.2.1.1-127_LP.dwg
Ansichtsfenster : 22

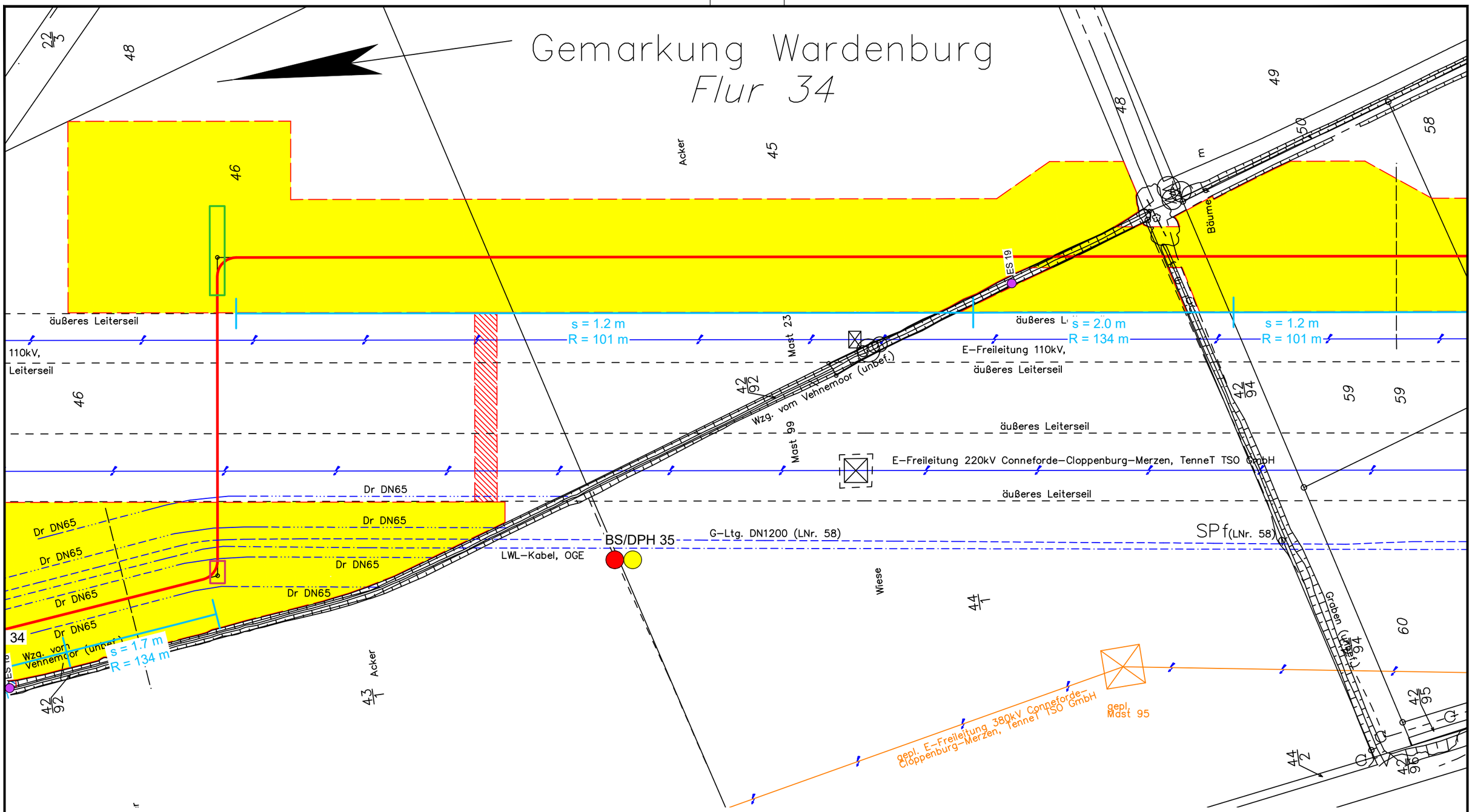

Legende:

- WAD-Trasse
- Arbeitsstreifen
- Überfahrten / Zufahrten
- temporärer Ablauf

Wasserhaltung:

- Wasserhaltung
- R — Reichweite der Wasserhaltung
- s — Höhe der Grundwasserabsenkung
- ES — Einleitstelle

Bohrungen:

- BS — Kleinrammbohrung
- BS-P — Kleinrammbohrung zur Grundwassermessstelle ausgebaut
- BK — Kernbohrung
- DPH — schwere Rammsondierung

Plangrundlage:
WAD_DXF-Gesamt_VORABZUG_220923.DXF

DR. SPANG

G 23 Lageplan mit Wasserhaltung

AUFTRAGGEBER: OGE

PROJEKT: Leitung Wardenburg - Drohne (WAD)

Anlage:	2.1.23
Projekt Nr.:	43.9032
Plan Nr.:	43.9032/ 2.1.23
Datum:	17.11.2023
Maßstab:	1:1.000
Gezeichnet:	Dri
Geprüft:	Köh

E:\Daten\P9000-9099\P9032\6_Geotechnik\Gutachten\Strecke\Hydro\P9032_Anl.2.1.1-127_LP.dwg
Ansichtsfenster : 23

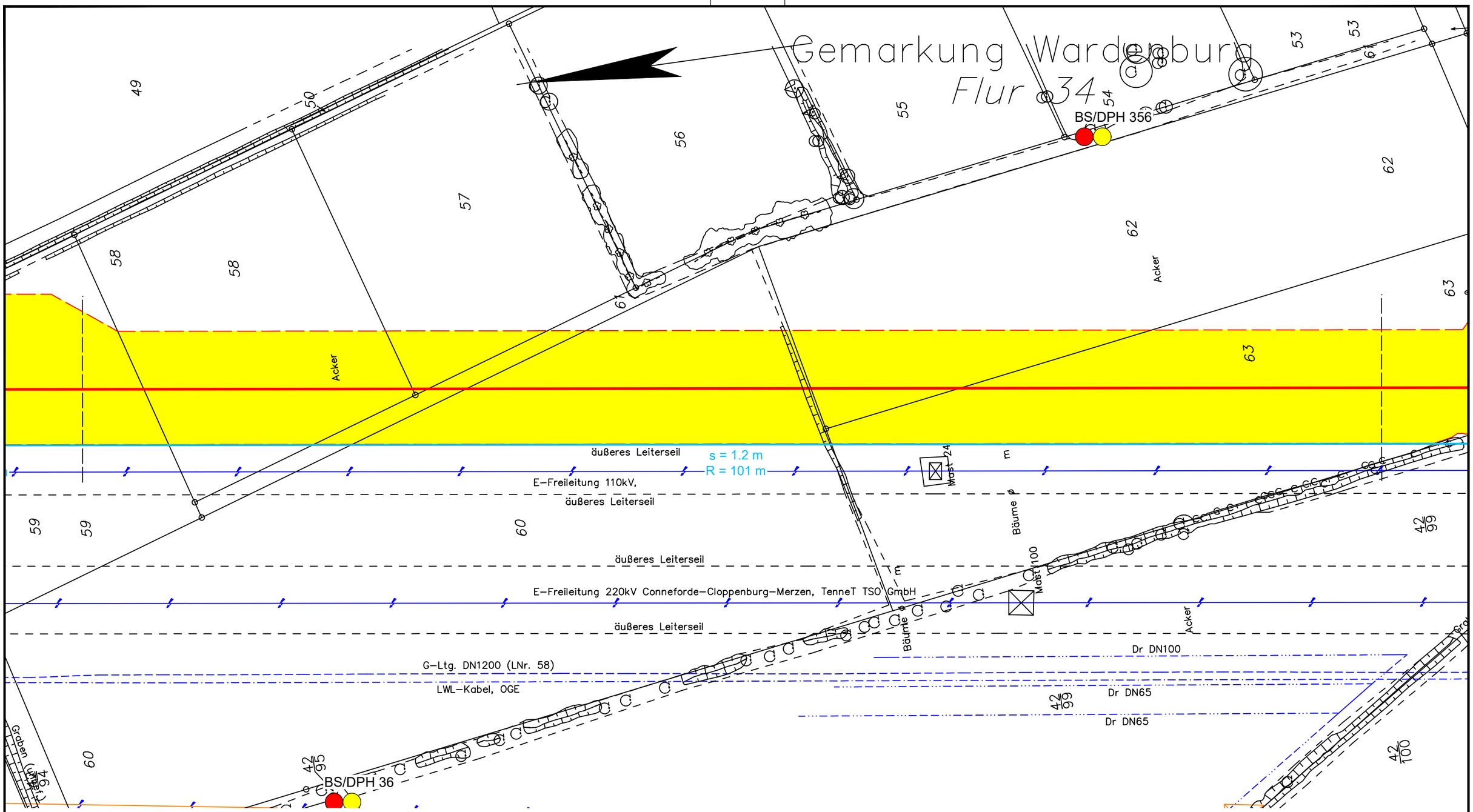

Legende:

- WAD-Trasse
- Arbeitsstreifen
- Überfahrten / Zufahrten
- temporärer Ablauf

Wasserhaltung:

- Wasserhaltung
- R — Reichweite der Wasserhaltung
- s — Höhe der Grundwasserabsenkung
- ES — Einleitstelle

Bohrungen:

- BS — Kleinrammbohrung
- BS-P — Kleinrammbohrung zur Grundwassermessstelle ausgebaut
- BK — Kernbohrung
- DPH — schwere Rammsondierung

Plangrundlage:
WAD_DXF-Gesamt_VORABZUG_220923.DXF

DR. SPANG

G 24 Lageplan mit Wasserhaltung

AUFTRAGGEBER: OGE

PROJEKT: Leitung Wardenburg - Drohne (WAD)

Anlage:	2.1.24
Projekt Nr.:	43.9032
Plan Nr.:	43.9032/ 2.1.24
Datum:	17.11.2023
Maßstab:	1:1.000
Gezeichnet:	Dri
Geprüft:	Köh

E:\Daten\P9000-9099\P9032\6_Geotechnik\Gutachten\Strecke\Hydro\P9032_Anl.2.1.1-127_LP.dwg
Ansichtsfenster : 24

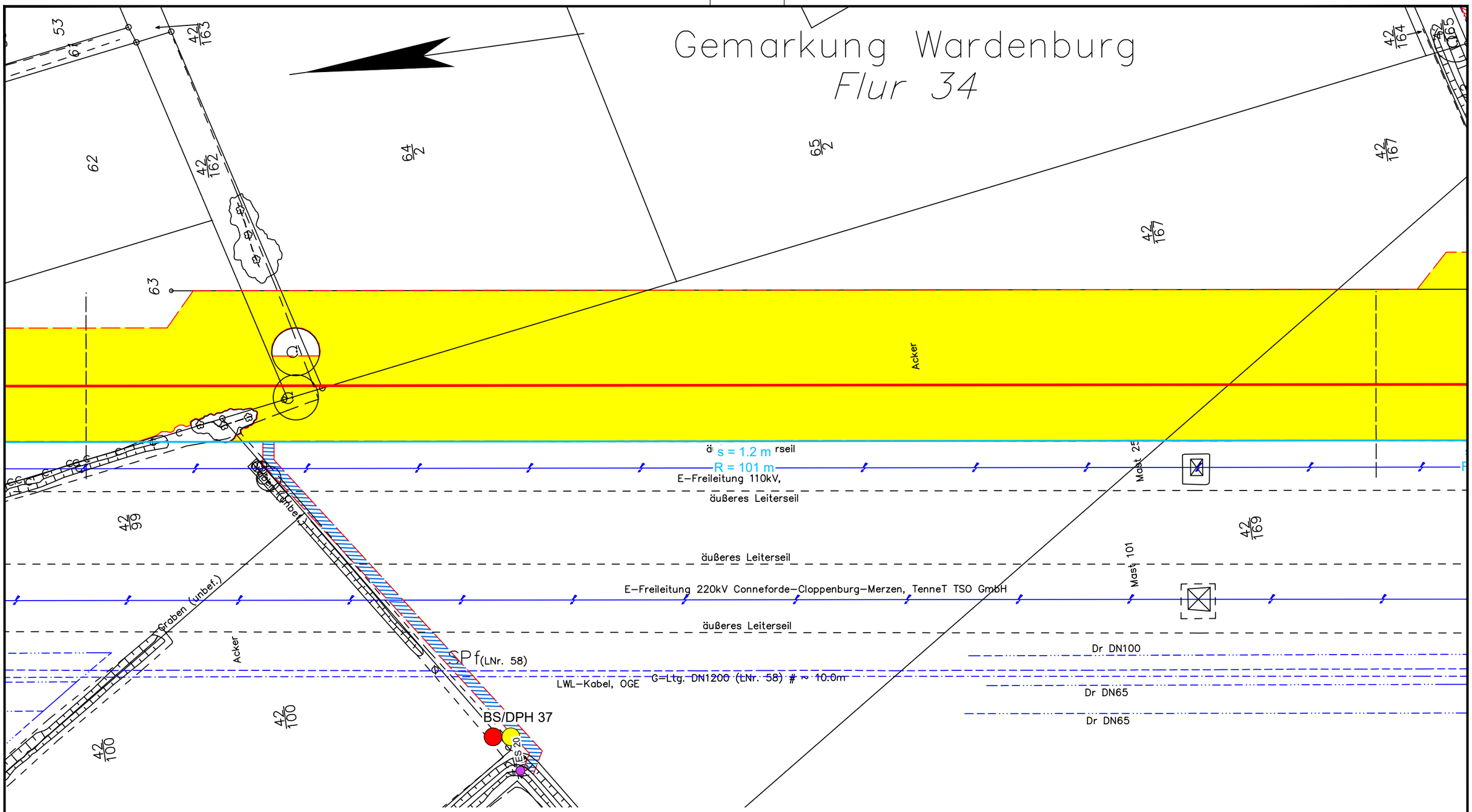

Legende:

- WAD-Trasse
- Arbeitsstreifen
- Überfahrten / Zufahrten
- temporärer Ablauf

Wasserhaltung:

- Wasserhaltung
- R — Reichweite der Wasserhaltung
- s — Höhe der Grundwasserabsenkung
- ES — Einleitstelle

Bohrungen:

- BS — Kleinrammbohrung
- BS-P — Kleinrammbohrung zur Grundwassermessstelle ausgebaut
- BK — Kernbohrung
- DPH — schwere Rammsondierung

Plangrundlage:
WAD_DXF-Gesamt_VORABZUG_220923.DXF

DR. SPANG

G 25 Lageplan mit Wasserhaltung

AUFTRAGGEBER: OGE

PROJEKT: Leitung Wardenburg - Drohne (WAD)

Anlage:	2.1.25
Projekt Nr.:	43.9032
Plan Nr.:	43.9032/ 2.1.25
Datum:	17.11.2023
Maßstab:	1:1.000
Gezeichnet:	Dri
Geprüft:	Köh

E:\Daten\P9000-9099\P9032\6_Geotechnik\Gutachten\Strecke\Hydro\P9032_Anl.2.1.1-127_LP.dwg
Ansichtsfenster : 25

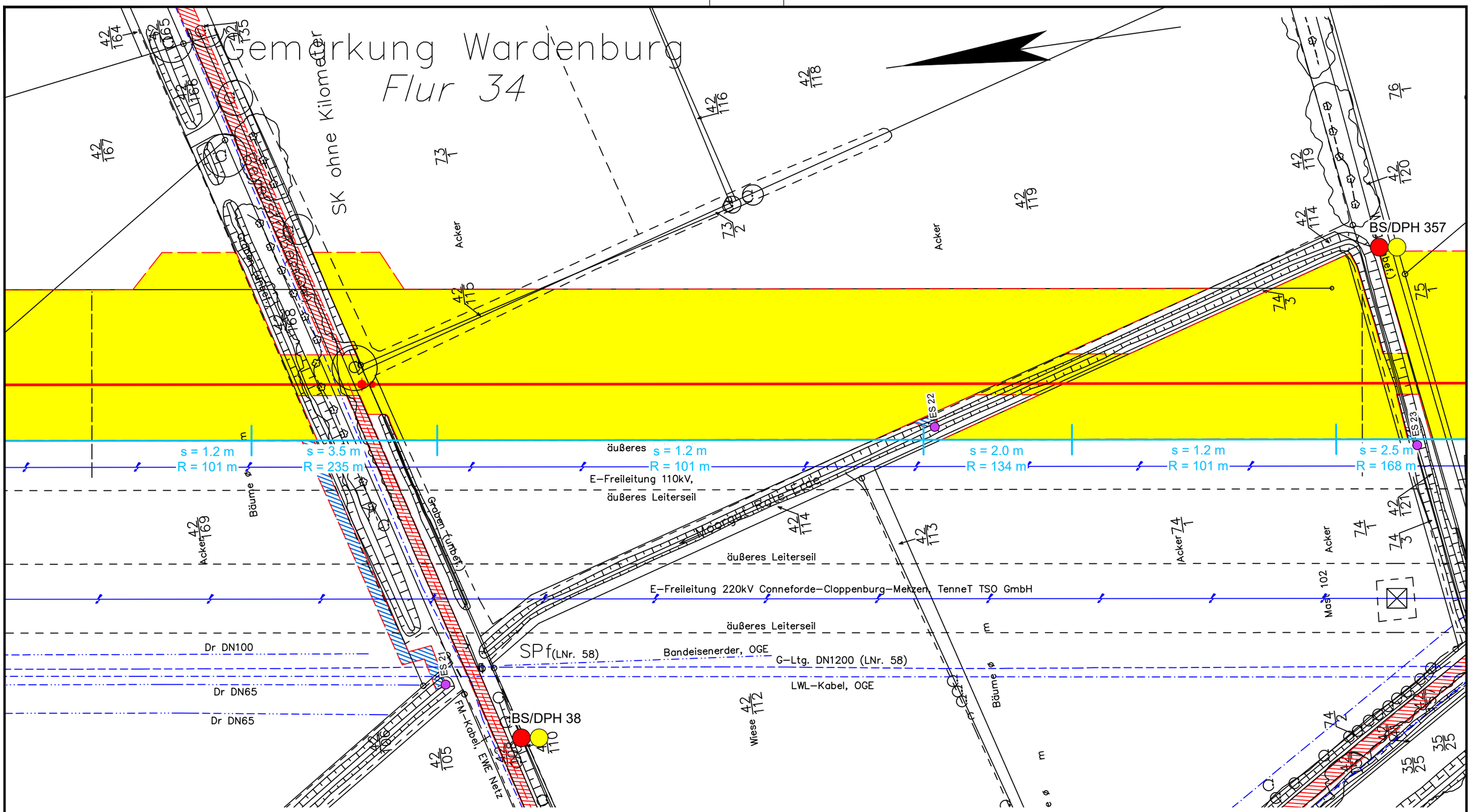

Legende:

- WAD-Trasse
- Arbeitsstreifen
- Überfahrten / Zufahrten
- temporärer Ablauf

Wasserhaltung:

- Wasserhaltung
- R — Reichweite der Wasserhaltung
- s — Höhe der Grundwasserabsenkung
- ES — Einleitstelle

Bohrungen:

- BS — Kleinrammbohrung
- BS-P — Kleinrammbohrung zur Grundwassermessstelle ausgebaut
- BK — Kernbohrung
- DPH — schwere Rammsondierung

Plangrundlage:
WAD_DXF-Gesamt_VORABZUG_220923.DXF

DR. SPANG

G 26 Lageplan mit Wasserhaltung

AUFTRAGGEBER: OGE

PROJEKT: Leitung Wardenburg - Drohne (WAD)

Anlage:	2.1.26
Projekt Nr.:	43.9032
Plan Nr.:	43.9032/ 2.1.26
Datum:	17.11.2023
Maßstab:	1:1.000
Gezeichnet:	Dri
Geprüft:	Köh

E:\Daten\P9000-9099\P9032\6_Geotechnik\Gutachten\Strecke\Hydro\P9032_Anl.2.1.1-127_LP.dwg
Ansichtsfenster : 26

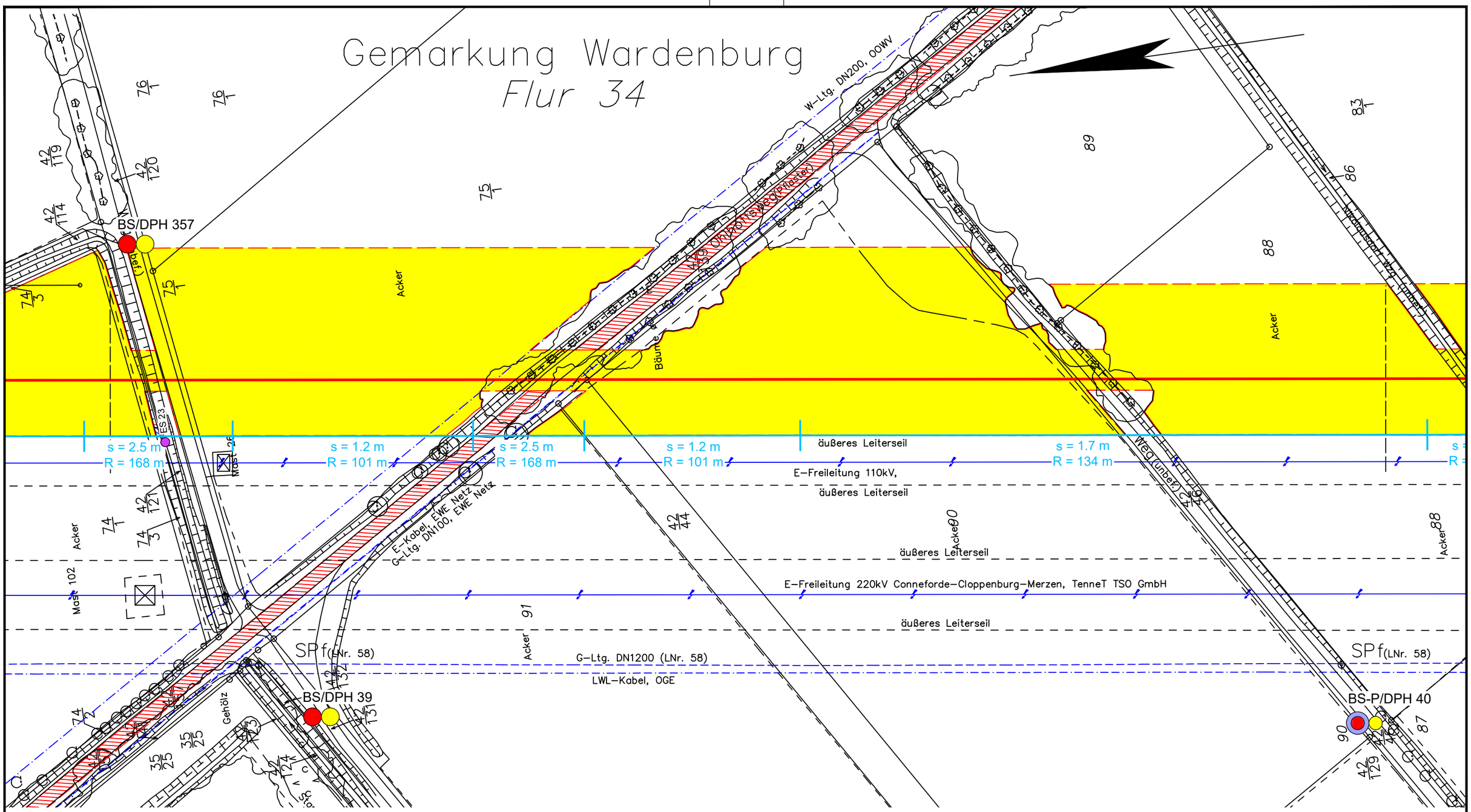

Legende:

- WAD-Trasse
- Arbeitsstreifen
- Überfahrten / Zufahrten
- temporärer Ablauf

Wasserhaltung:

- Wasserhaltung
- R — Reichweite der Wasserhaltung
- s — Höhe der Grundwasserabsenkung
- ES — Einleitstelle

Bohrungen:

- BS — Kleinrammbohrung
- BS-P — Kleinrammbohrung zur Grundwassermessstelle ausgebaut
- BK — Kernbohrung
- DPH — schwere Rammsondierung

Plangrundlage:
WAD_DXF-Gesamt_VORABZUG_220923.DXF

DR. SPANG

G 27 Lageplan mit Wasserhaltung

AUFTRAGGEBER: OGE

PROJEKT: Leitung Wardenburg - Drohne (WAD)

Anlage:	2.1.27
Projekt Nr.:	43.9032
Plan Nr.:	43.9032/ 2.1.27
Datum:	17.11.2023
Maßstab:	1:1.000
Gezeichnet:	Dri
Geprüft:	Köh

E:\Daten\P9000-9099\P9032\6_Geotechnik\Gutachten\Strecke\Hydro\P9032_Anl.2.1.1-127_LP.dwg
Ansichtsfenster : 27

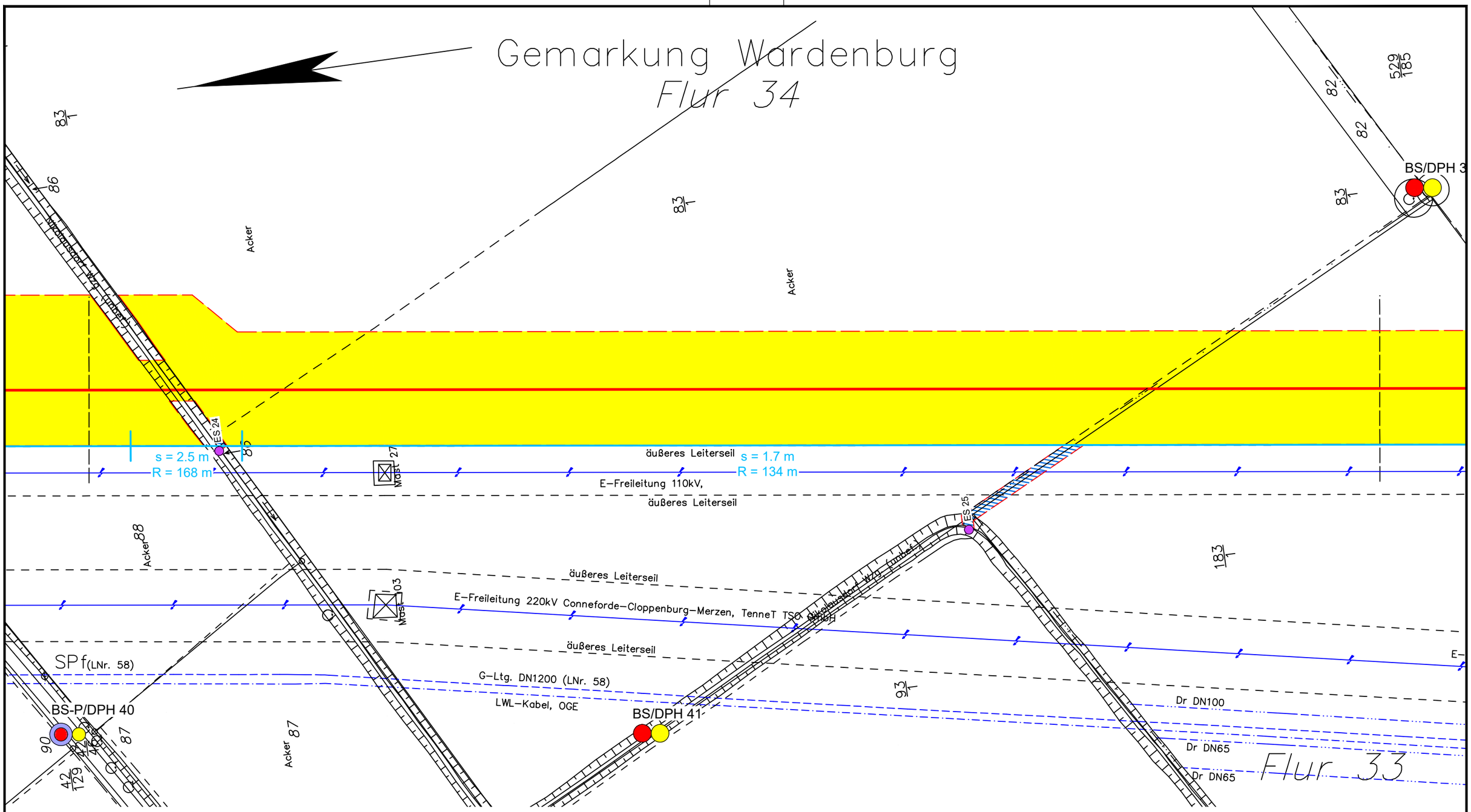

Legende:

- WAD-Trasse
- Arbeitsstreifen
- Überfahrten / Zufahrten
- temporärer Ablauf

Wasserhaltung:

- Wasserhaltung
- R — Reichweite der Wasserhaltung
- s — Höhe der Grundwasserabsenkung
- ES — Einleitstelle

Bohrungen:

- BS — Kleinrammbohrung
- BS-P — Kleinrammbohrung zur Grundwassermessstelle ausgebaut
- BK — Kernbohrung
- DPH — schwere Rammsondierung

Plangrundlage:
WAD_DXF-Gesamt_VORABZUG_220923.DXF

DR. SPANG

G 28 Lageplan mit Wasserhaltung

AUFTRAGGEBER: OGE

PROJEKT: Leitung Wardenburg - Drohne (WAD)

Anlage:	2.1.28
Projekt Nr.:	43.9032
Plan Nr.:	43.9032/ 2.1.28
Datum:	17.11.2023
Maßstab:	1:1.000
Gezeichnet:	Dri
Geprüft:	Köh

E:\Daten\P9000-9099\P9032\6_Geotechnik\Gutachten\Strecke\Hydro\P9032_Anl.2.1.1-127_LP.dwg
Ansichtsfenster : 28

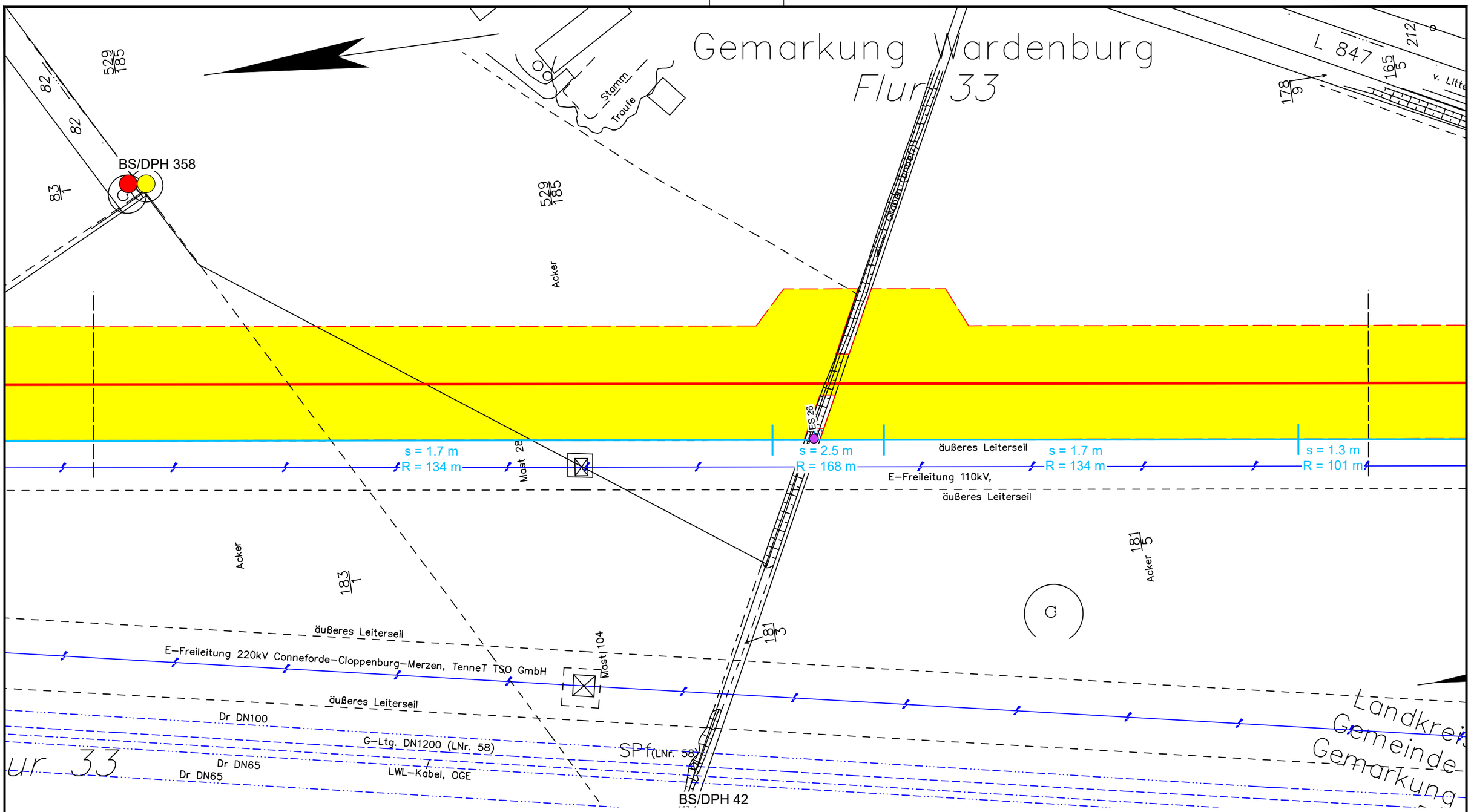

Legende:

- WAD-Trasse
- Arbeitsstreifen
- Überfahrten / Zufahrten
- temporärer Ablauf

Wasserhaltung:

- Wasserhaltung
- R — Reichweite der Wasserhaltung
- s — Höhe der Grundwasserabsenkung
- ES — Einleitstelle

Bohrungen:

- BS — Kleinrammbohrung
- BS-P — Kleinrammbohrung zur Grundwassermessstelle ausgebaut
- BK — Kernbohrung
- DPH — schwere Rammsondierung

Plangrundlage:
WAD_DXF-Gesamt_VORABZUG_220923.DXF

DR. SPANG

G 29 Lageplan mit Wasserhaltung

Anlage:	2.1.29
Projekt Nr.:	43.9032
Plan Nr.:	43.9032/ 2.1.29
Datum:	17.11.2023
Maßstab:	1:1.000
Gezeichnet:	Dri
Geprüft:	Köh

AUFTRAGGEBER: OGE

PROJEKT: Leitung Wardenburg - Drohne (WAD)

E:\Daten\P9000-9099\P9032\6_Geotechnik\Gutachten\Strecke\Hydro\P9032_Anl.2.1.1-127_LP.dwg
Ansichtsfenster : 29

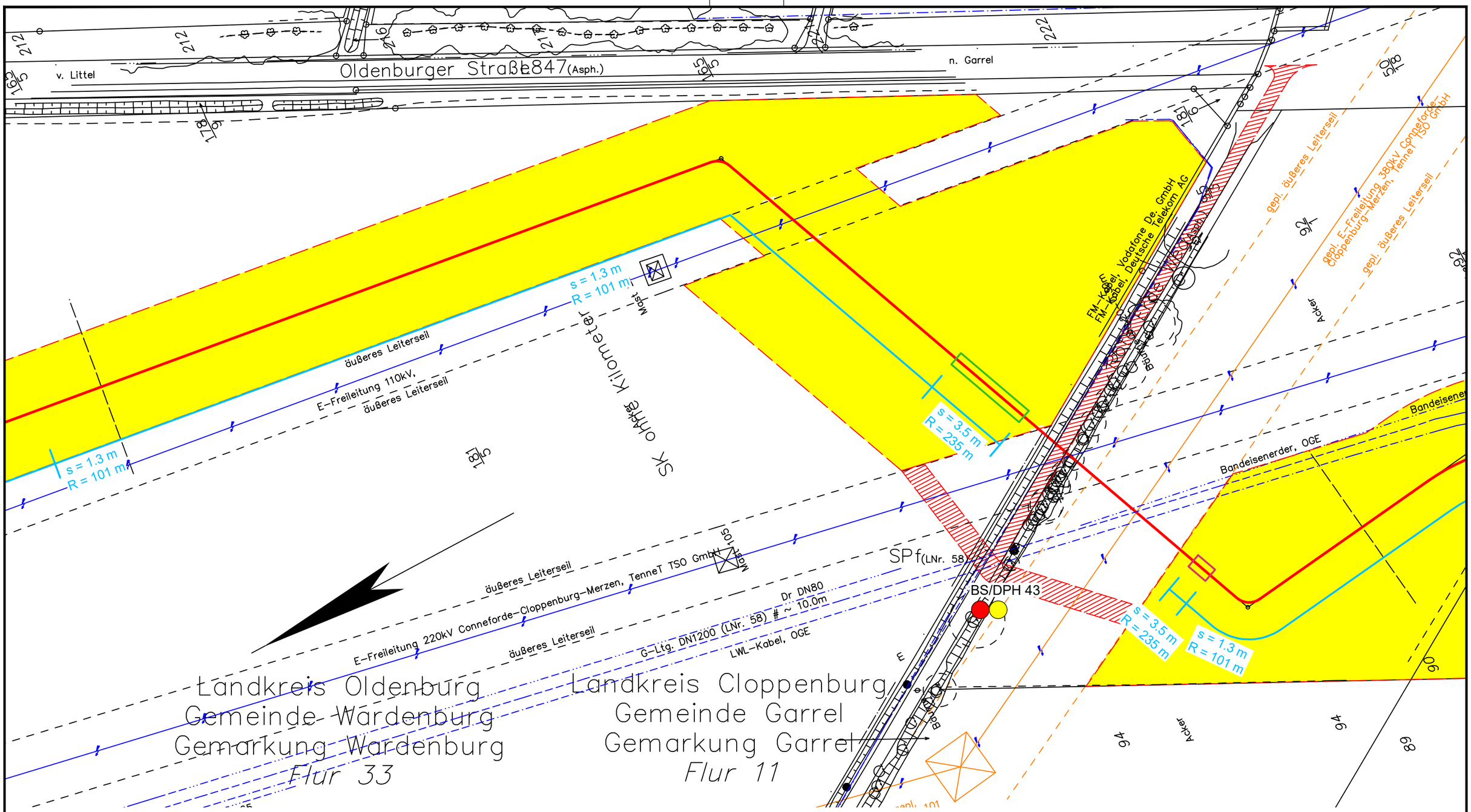

Legende:

- WAD-Trasse
- Arbeitsstreifen
- Überfahrten / Zufahrten
- temporärer Ablauf

Wasserhaltung:

- Wasserhaltung
- R — Reichweite der Wasserhaltung
- s — Höhe der Grundwasserabsenkung
- ES — Einleitstelle

Bohrungen:

- BS — Kleinrammbohrung
- BS-P — Kleinrammbohrung zur Grundwassermessstelle ausgebaut
- BK — Kernbohrung
- DPH — schwere Rammsondierung

Plangrundlage:
WAD_DXF-Gesamt_VORABZUG_220923.DXF

DR. SPANG

G 30 Lageplan mit Wasserhaltung

AUFTRAGGEBER: OGE

PROJEKT: Leitung Wardenburg - Drohne (WAD)

Anlage:	2.1.30
Projekt Nr.:	43.9032
Plan Nr.:	43.9032/ 2.1.30
Datum:	17.11.2023
Maßstab:	1:1.000
Gezeichnet:	Dri
Geprüft:	Köh

E:\Daten\P9000-9099\P9032\6_Geotechnik\Gutachten\Strecke\Hydro\P9032_Anl.2.1.1-127_LP.dwg
Ansichtsfenster : 30

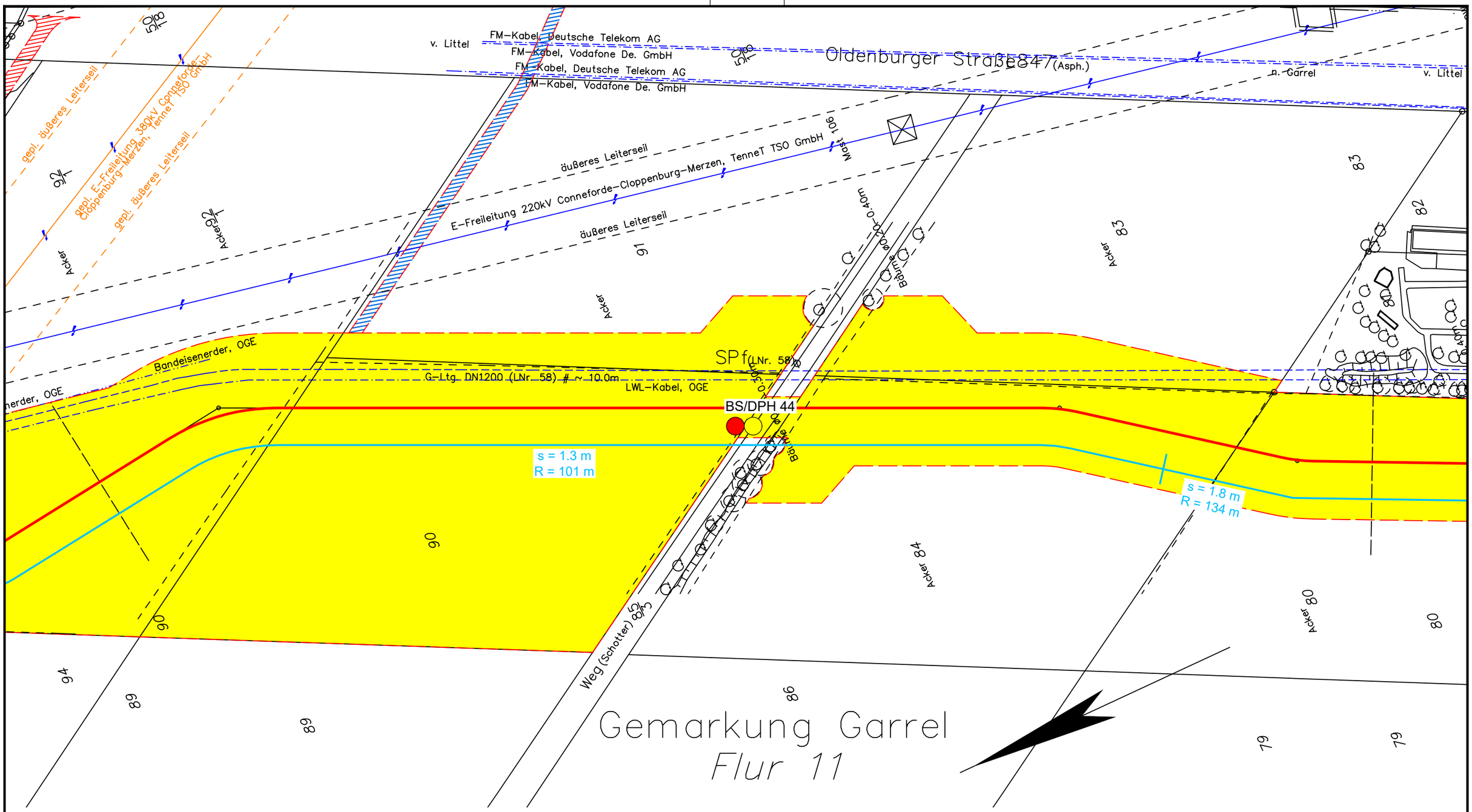

Legende:

- WAD-Trasse
- Arbeitsstreifen
- Überfahrten / Zufahrten
- temporärer Ablauf

Wasserhaltung:

- Wasserhaltung
- R — Reichweite der Wasserhaltung
- s — Höhe der Grundwasserabsenkung
- ES — Einleitstelle

Bohrungen:

- BS — Kleinrammbohrung
- BS-P — Kleinrammbohrung zur Grundwassermessstelle ausgebaut
- BK — Kernbohrung
- DPH — schwere Rammsondierung

Plangrundlage:
WAD_DXF-Gesamt_VORABZUG_220923.DXF

DR. SPANG

G 31 Lageplan mit Wasserhaltung

AUFTRAGGEBER: OGE

PROJEKT: Leitung Wardenburg - Drohne (WAD)

Anlage:	2.1.31
Projekt Nr.:	43.9032
Plan Nr.:	43.9032/ 2.1.31
Datum:	17.11.2023
Maßstab:	1:1.000
Gezeichnet:	Dri
Geprüft:	Köh

E:\Daten\P9000-9099\P9032\6_Geotechnik\Gutachten\Strecke\Hydro\P9032_Anl.2.1.1-127_LP.dwg
Ansichtsfenster : 31

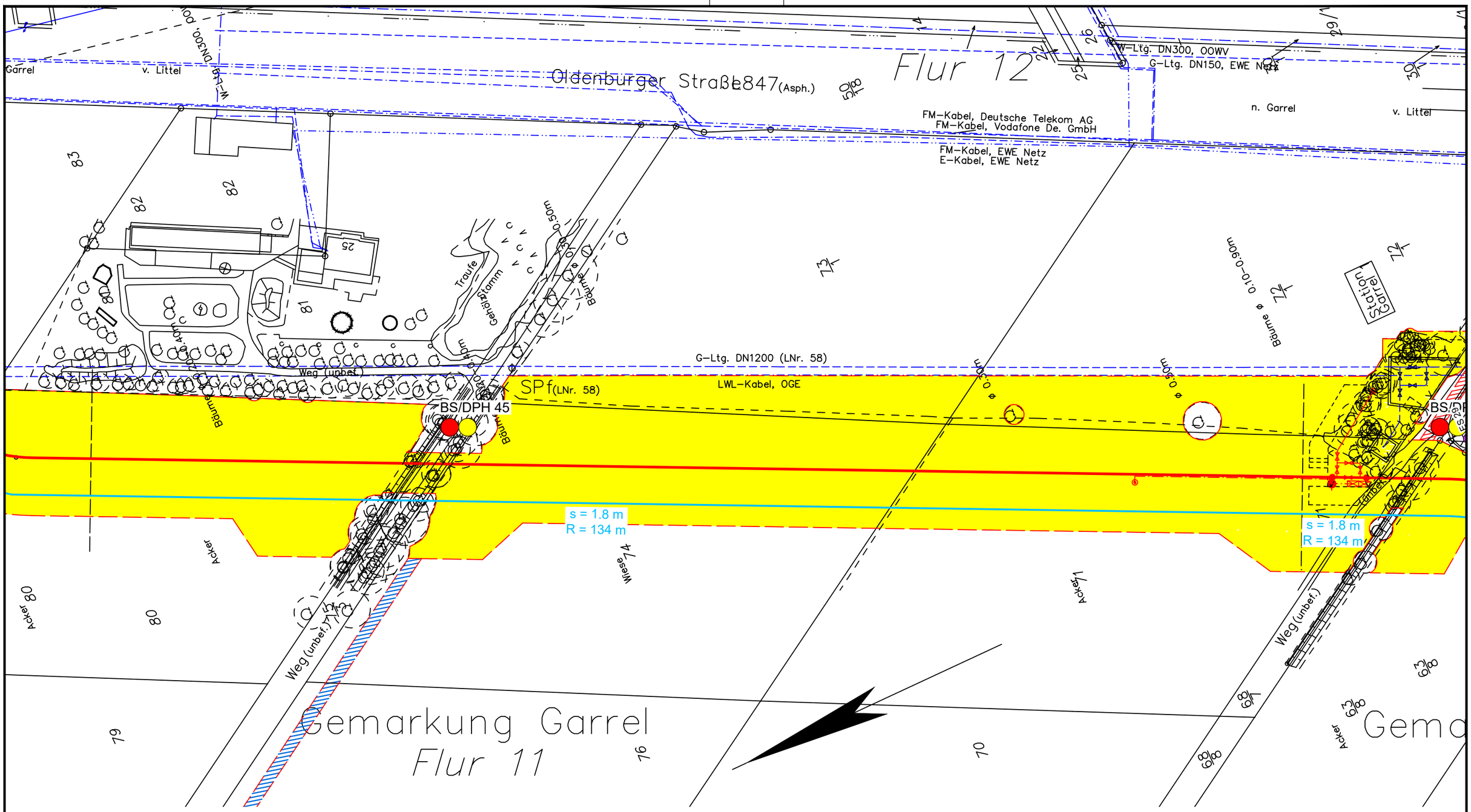

Legende:

- WAD-Trasse
- Arbeitsstreifen
- Überfahrten / Zufahrten
- temporärer Ablauf

Bohrungen:

- BS — Kleinrammbohrung
- BS-P — Kleinrammbohrung zur Grundwassermessstelle ausgebaut
- BK — Kernbohrung
- DPH — schwere Rammsondierung

Wasserhaltung:

- Wasserhaltung
- R — Reichweite der Wasserhaltung
- s — Höhe der Grundwasserabsenkung
- ES — Einleitstelle

Plangrundlage:
WAD_DXF-Gesamt_VORABZUG_220923.DXF

DR. SPANG

G 32 Lageplan mit Wasserhaltung

AUFTRAGGEBER: OGE

PROJEKT: Leitung Wardenburg - Drohne (WAD)

Anlage:	2.1.32
Projekt Nr.:	43.9032
Plan Nr.:	43.9032/ 2.1.32
Datum:	17.11.2023
Maßstab:	1:1.000
Gezeichnet:	Dri
Geprüft:	Köh

E:\Daten\P9000-9099\P9032\6_Geotechnik\Gutachten\Strecke\Hydro\P9032_Anl.2.1.1-127_LP.dwg
Ansichtsfenster : 32

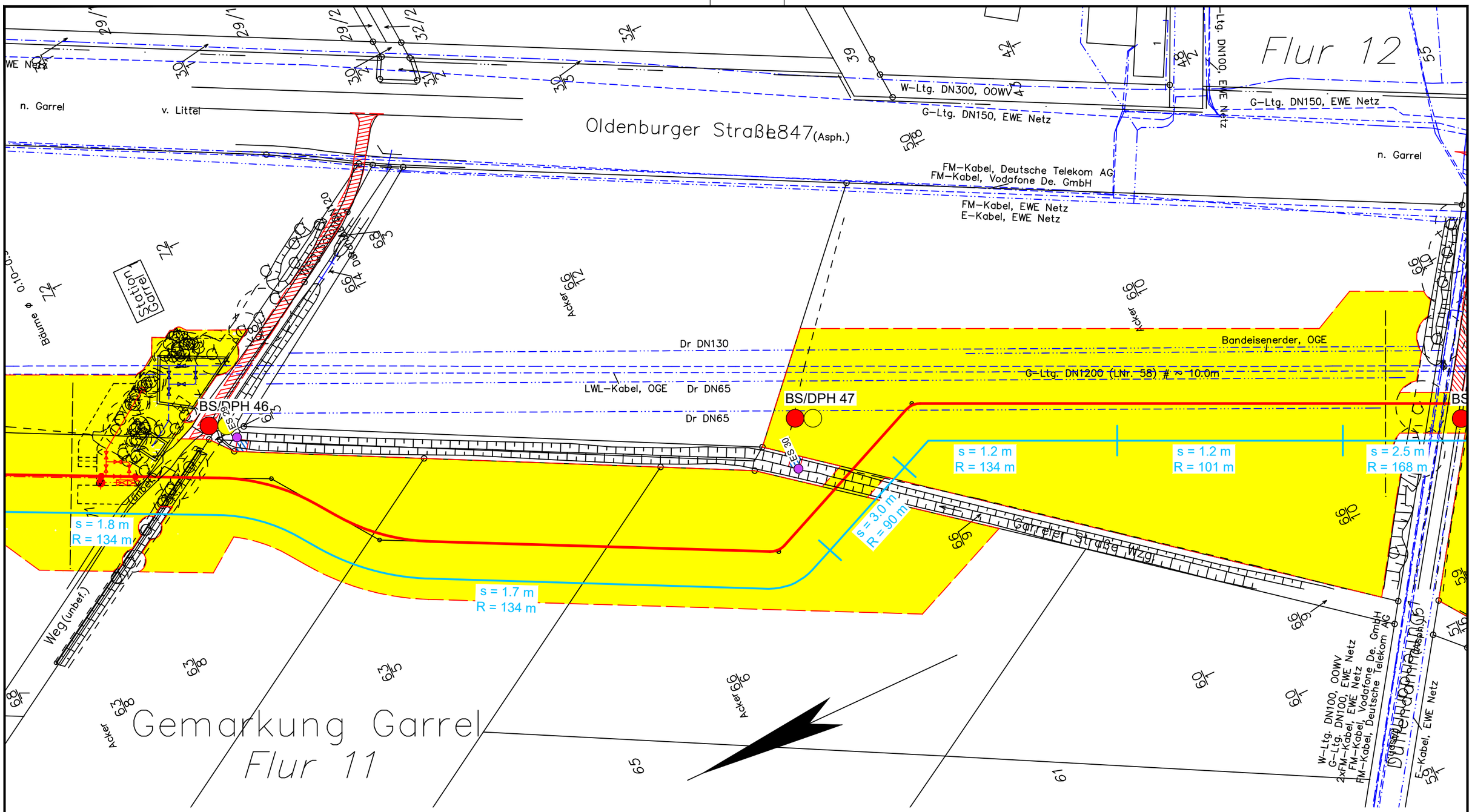

Legende:

- WAD-Trasse
- Arbeitsstreifen
- Überfahrten / Zufahrten
- temporärer Ablauf

Wasserhaltung:

- Wasserhaltung
- R — Reichweite der Wasserhaltung
- s — Höhe der Grundwasserabsenkung
- ES — Einleitstelle

Bohrungen:

- BS — Kleinrammbohrung
- BS-P — Kleinrammbohrung zur Grundwassermessstelle ausgebaut
- BK — Kernbohrung
- DPH — schwere Rammsondierung

Plangrundlage:
WAD_DXF-Gesamt_VORABZUG_220923.DXF

DR. SPANG

G 33 Lageplan mit Wasserhaltung

AUFTRAGGEBER: OGE

PROJEKT: Leitung Wardenburg - Drohne (WAD)

Anlage:	2.1.33
Projekt Nr.:	43.9032
Plan Nr.:	43.9032/ 2.1.33
Datum:	17.11.2023
Maßstab:	1:1.000
Gezeichnet:	Dri
Geprüft:	Köh

E:\Daten\P9000-9099\P9032\6_Geotechnik\Gutachten\Strecke\Hydro\P9032_Anl.2.1.1-127_LP.dwg
Ansichtsfenster : 33

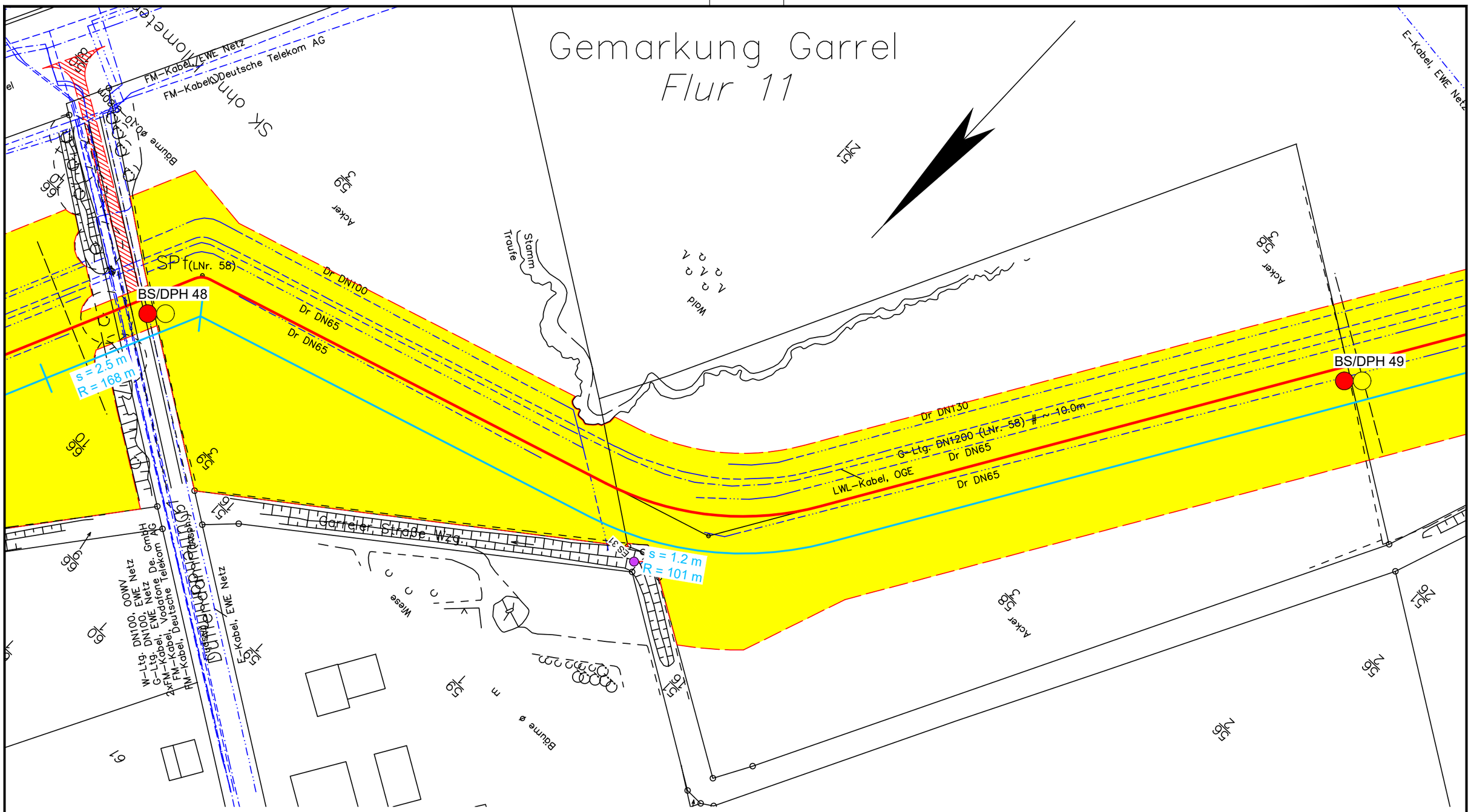

Legende:

- WAD-Trasse
- Arbeitsstreifen
- Überfahrten / Zufahrten
- temporärer Ablauf

Wasserhaltung:

- Wasserhaltung
- R — Reichweite der Wasserhaltung
- s — Höhe der Grundwasserabsenkung
- ES — Einleitstelle

Bohrungen:

- BS — Kleinrammbohrung
- BS-P — Kleinrammbohrung zur Grundwassermessstelle ausgebaut
- BK — Kernbohrung
- DPH — schwere Rammsondierung

Plangrundlage:
WAD_DXF-Gesamt_VORABZUG_220923.DXF

DR. SPANG

G 34 Lageplan mit Wasserhaltung

AUFTRAGGEBER: OGE

PROJEKT: Leitung Wardenburg - Drohne (WAD)

Anlage:	2.1.34
Projekt Nr.:	43.9032
Plan Nr.:	43.9032/ 2.1.34
Datum:	17.11.2023
Maßstab:	1:1.000
Gezeichnet:	Dri
Geprüft:	Köh

E:\Daten\P9000-9099\P9032\6_Geotechnik\Gutachten\Strecke\Hydro\P9032_Anl.2.1.1-127_LP.dwg
Ansichtsfenster : 34

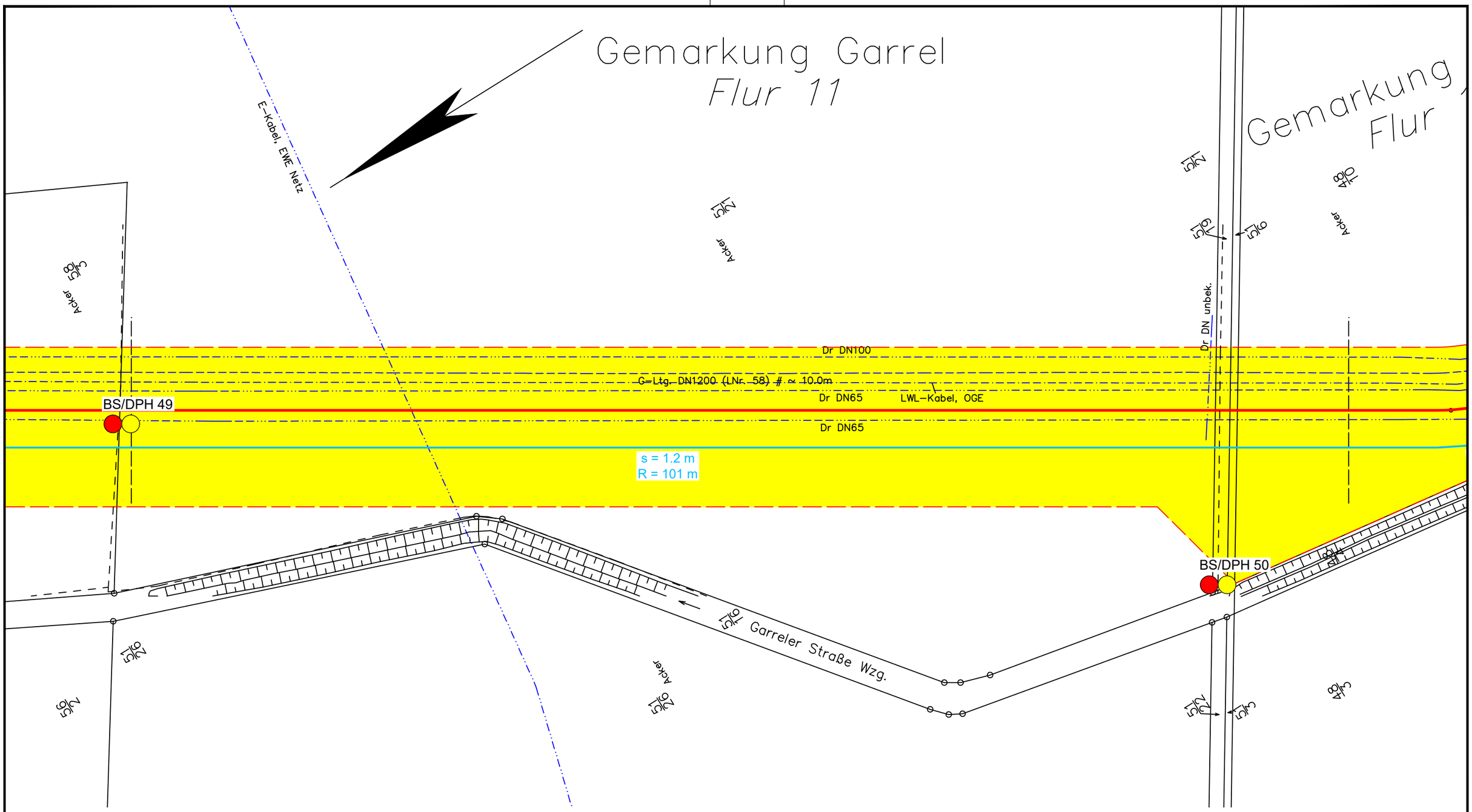

Legende:

- WAD-Trasse
- Arbeitsstreifen
- Überfahrten / Zufahrten
- temporärer Ablauf

Wasserhaltung:

- Wasserhaltung
- R — Reichweite der Wasserhaltung
- s — Höhe der Grundwasserabsenkung
- ES — Einleitstelle

Bohrungen:

- BS — Kleinrammbohrung
- BS-P — Kleinrammbohrung zur Grundwassermessstelle ausgebaut
- BK — Kernbohrung
- DPH — schwere Rammsondierung

Plangrundlage:
WAD_DXF-Gesamt_VORABZUG_220923.DXF

DR. SPANG

G 35 Lageplan mit Wasserhaltung

AUFTRAGGEBER: OGE

PROJEKT: Leitung Wardenburg - Drohne (WAD)

Anlage:	2.1.35
Projekt Nr.:	43.9032
Plan Nr.:	43.9032/ 2.1.35
Datum:	17.11.2023
Maßstab:	1:1.000
Gezeichnet:	Dri
Geprüft:	Köh

E:\Daten\P9000-9099\P9032\6_Geotechnik\Gutachten\Strecke\Hydro\P9032_Anl.2.1.1-127_LP.dwg
Ansichtsfenster : 35

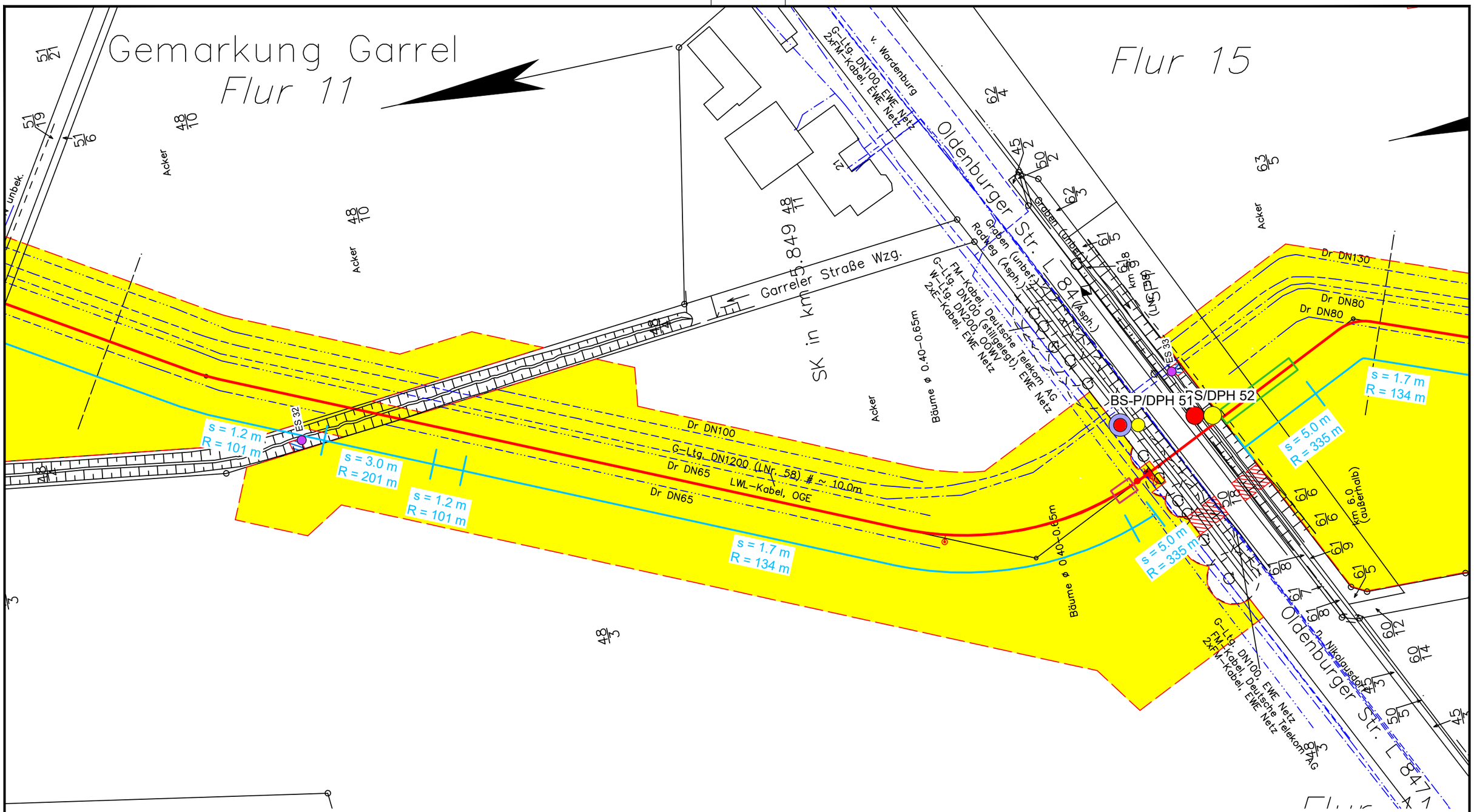

Legende:

- WAD-Trasse
- Arbeitsstreifen
- Überfahrten / Zufahrten
- temporärer Ablauf

Wasserhaltung:

- Wasserhaltung
- R — Reichweite der Wasserhaltung
- s — Höhe der Grundwasserabsenkung
- ES — Einleitstelle

Bohrungen:

- BS — Kleinrammbohrung
- BS-P — Kleinrammbohrung zur Grundwassermessstelle ausgebaut
- BK — Kernbohrung
- DPH — schwere Rammsondierung

Plangrundlage:
WAD_DXF-Gesamt_VORABZUG_220923.DXF

DR. SPANG

G 36 Lageplan mit Wasserhaltung

AUFTRAGGEBER: OGE

PROJEKT: Leitung Wardenburg - Drohne (WAD)

Anlage:	2.1.36
Projekt Nr.:	43.9032
Plan Nr.:	43.9032/ 2.1.36
Datum:	17.11.2023
Maßstab:	1:1.000
Gezeichnet:	Dri
Geprüft:	Köh

E:\Daten\P9000-9099\P9032\6_Geotechnik\Gutachten\Strecke\Hydro\P9032_Anl.2.1.1-127_LP.dwg
Ansichtsfenster : 36

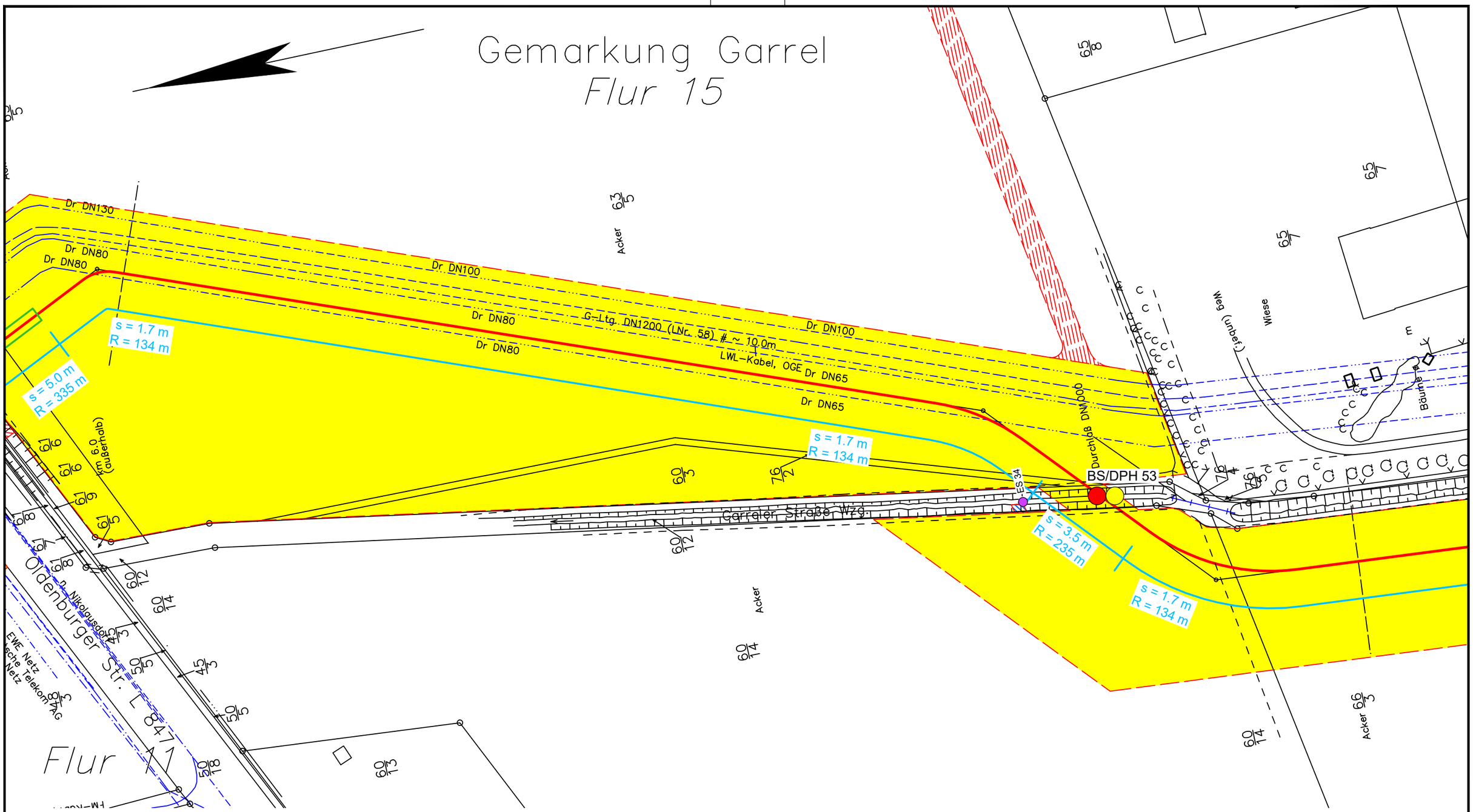

Legende:

- WAD-Trasse
- Arbeitsstreifen
- Überfahrten / Zufahrten
- temporärer Ablauf

Wasserhaltung:

- Wasserhaltung
- R — Reichweite der Wasserhaltung
- s — Höhe der Grundwasserabsenkung
- ES — Einleitstelle

Bohrungen:

- BS — Kleinrammbohrung
- BS-P — Kleinrammbohrung zur Grundwassermessstelle ausgebaut
- BK — Kernbohrung
- DPH — schwere Rammsondierung

Plangrundlage:
WAD_DXF-Gesamt_VORABZUG_220923.DXF

DR. SPANG

G 37 Lageplan mit Wasserhaltung

AUFTRAGGEBER: OGE

PROJEKT: Leitung Wardenburg - Drohne (WAD)

Anlage:	2.1.37
Projekt Nr.:	43.9032
Plan Nr.:	43.9032/ 2.1.37
Datum:	17.11.2023
Maßstab:	1:1.000
Gezeichnet:	Dri
Geprüft:	Köh

E:\Daten\P9000-9099\P9032\6_Geotechnik\Gutachten\Strecke\Hydro\P9032_Anl.2.1.1-127_LP.dwg
Ansichtsfenster : 37

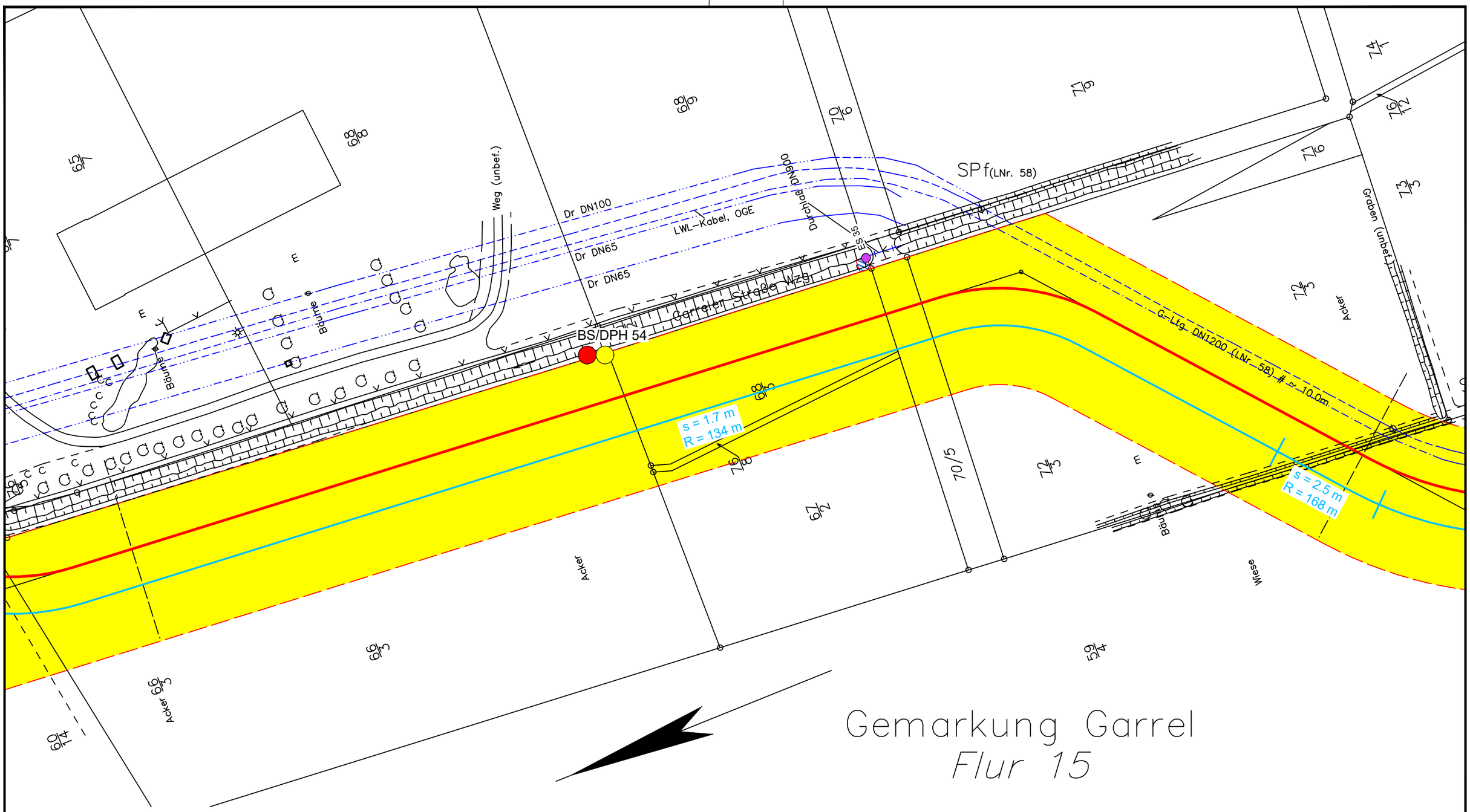

Legende:

- WAD-Trasse
- Arbeitsstreifen
- Überfahrten / Zufahrten
- temporärer Ablauf

Wasserhaltung:

- Wasserhaltung
- R — Reichweite der Wasserhaltung
- s — Höhe der Grundwasserabsenkung
- ES — Einleitstelle

Bohrungen:

- BS — Kleinrammbohrung
- BS-P — Kleinrammbohrung zur Grundwassermessstelle ausgebaut
- BK — Kernbohrung
- DPH — schwere Rammsondierung

Plangrundlage:
WAD_DXF-Gesamt_VORABZUG_220923.DXF

DR. SPANG

G 38 Lageplan mit Wasserhaltung

AUFTRAGGEBER: OGE

PROJEKT: Leitung Wardenburg - Drohne (WAD)

Anlage:	2.1.38
Projekt Nr.:	43.9032
Plan Nr.:	43.9032/ 2.1.38
Datum:	17.11.2023
Maßstab:	1:1.000
Gezeichnet:	Dri
Geprüft:	Köh

E:\Daten\P9000-9099\P9032\6_Geotechnik\Gutachten\Strecke\Hydro\P9032_Anl.2.1.1-127_LP.dwg
Ansichtsfenster : 38

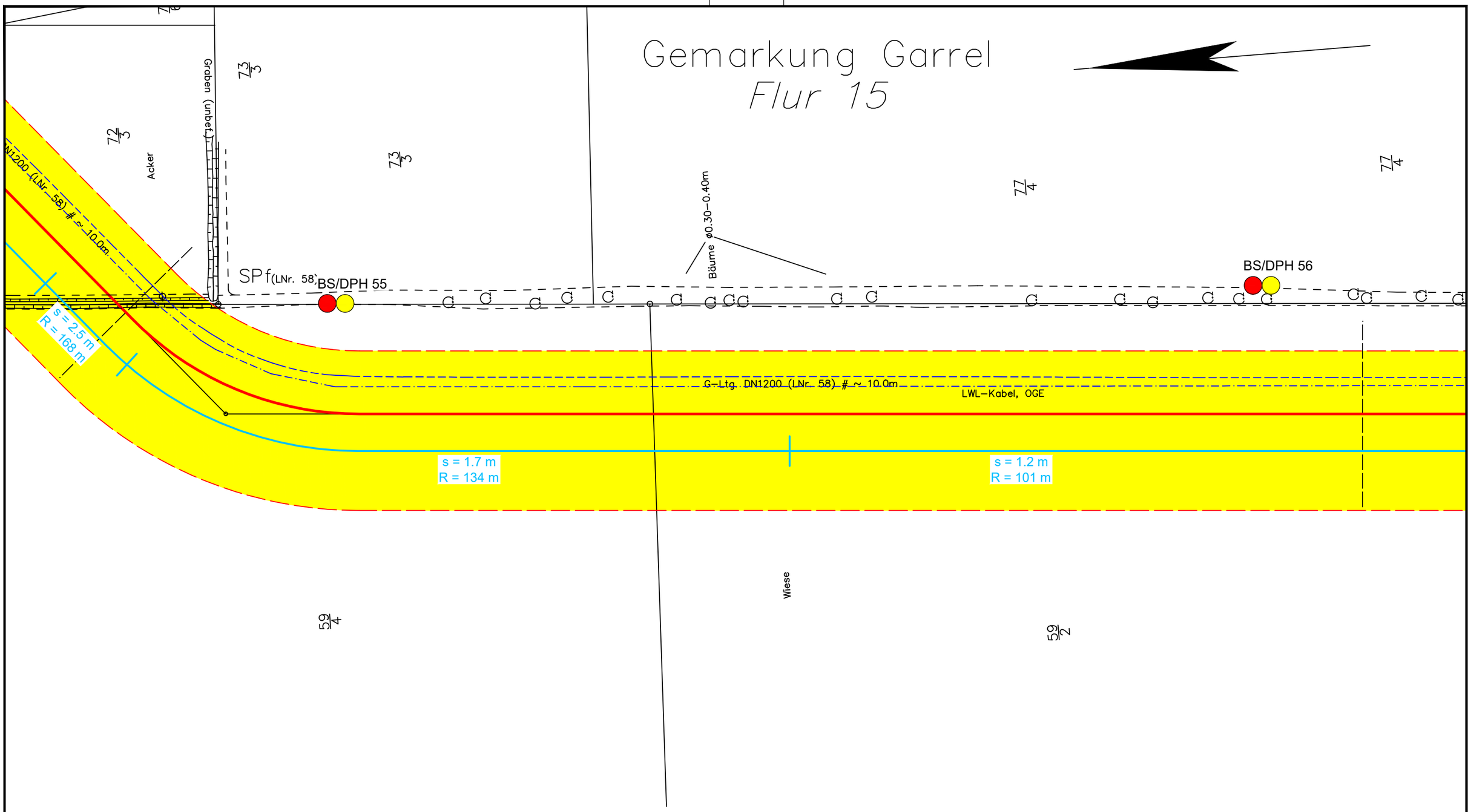

Legende:

- WAD-Trasse
- Arbeitsstreifen
- Überfahrten / Zufahrten
- temporärer Ablauf

Wasserhaltung:

- Wasserhaltung
- R — Reichweite der Wasserhaltung
- s — Höhe der Grundwasserabsenkung
- ES — Einleitstelle

Bohrungen:

- BS — Kleinrammbohrung
- BS-P — Kleinrammbohrung zur Grundwassermessstelle ausgebaut
- BK — Kernbohrung
- DPH — schwere Rammsondierung

Plangrundlage:
WAD_DXF-Gesamt_VORABZUG_220923.DXF

DR. SPANG

G 39 Lageplan mit Wasserhaltung

AUFTRAGGEBER: OGE

PROJEKT: Leitung Wardenburg - Drohne (WAD)

Anlage:	2.1.39
Projekt Nr.:	43.9032
Plan Nr.:	43.9032/ 2.1.39
Datum:	17.11.2023
Maßstab:	1:1.000
Gezeichnet:	Dri
Geprüft:	Köh

E:\Daten\P9000-9099\P9032\6_Geotechnik\Gutachten\Strecke\Hydro\P9032_Anl.2.1.1-127_LP.dwg
Ansichtsfenster : 39

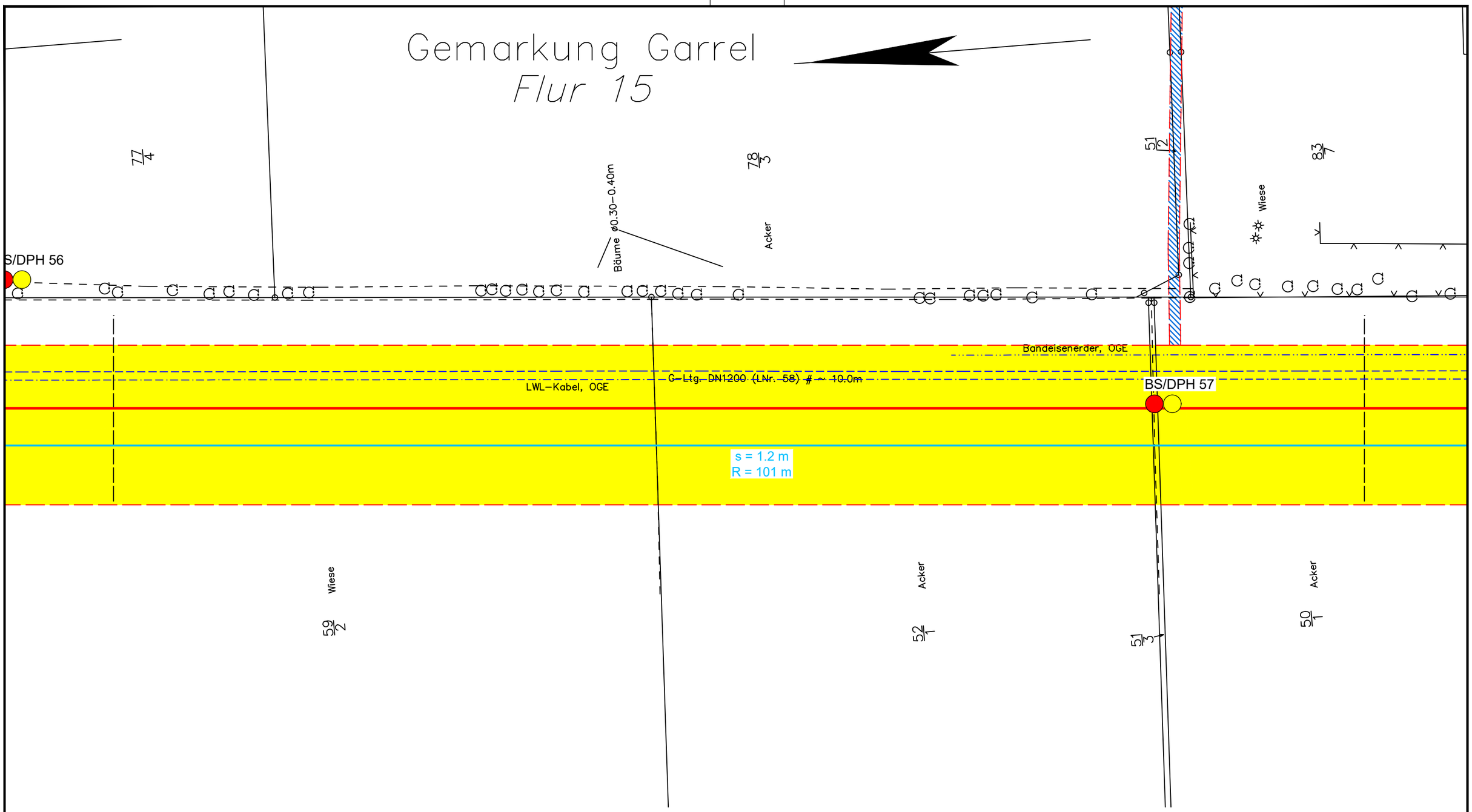

Legende:

- WAD-Trasse
- Arbeitsstreifen
- Überfahrten / Zufahrten
- temporärer Ablauf

Wasserhaltung:

- Wasserhaltung
- R — Reichweite der Wasserhaltung
- s — Höhe der Grundwasserabsenkung
- ES — Einleitstelle

Bohrungen:

- BS — Kleinrammbohrung
- BS-P — Kleinrammbohrung zur Grundwassermessstelle ausgebaut
- BK — Kernbohrung
- DPH — schwere Rammsondierung

Plangrundlage:
WAD_DXF-Gesamt_VORABZUG_220923.DXF

DR. SPANG

G 40 Lageplan mit Wasserhaltung

AUFTRAGGEBER: OGE

PROJEKT: Leitung Wardenburg - Drohne (WAD)

Anlage:	2.1.40
Projekt Nr.:	43.9032
Plan Nr.:	43.9032/ 2.1.40
Datum:	17.11.2023
Maßstab:	1:1.000
Gezeichnet:	Dri
Geprüft:	Köh

E:\Daten\P9000-9099\P9032\6_Geotechnik\Gutachten\Strecke\Hydro\P9032_Anl.2.1.1-127_LP.dwg
Ansichtsfenster : 40

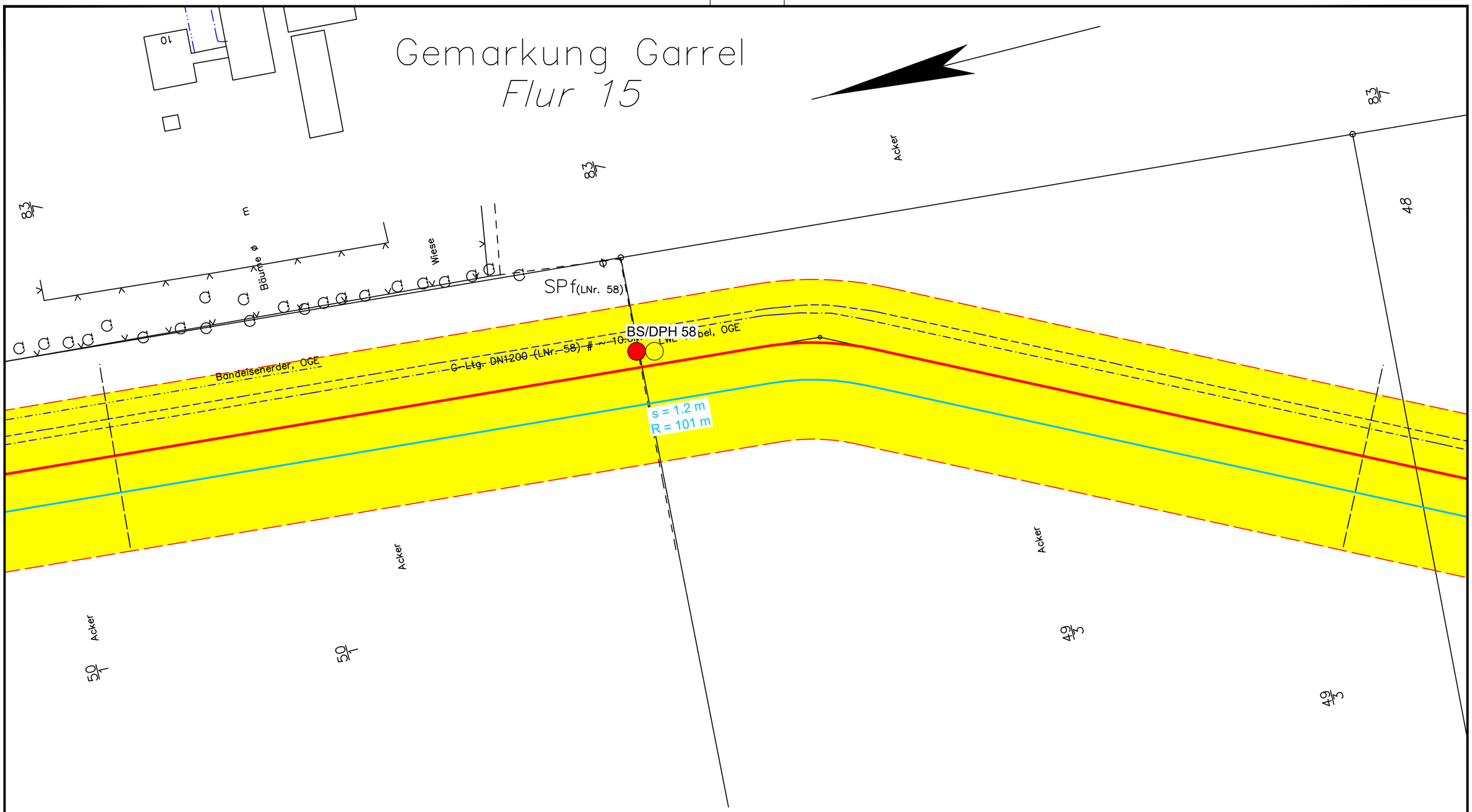

Legende:

- WAD-Trasse
- Arbeitsstreifen
- Überfahrten / Zufahrten
- temporärer Ablauf

Wasserhaltung:

- Wasserhaltung
- R — Reichweite der Wasserhaltung
- s — Höhe der Grundwasserabsenkung
- ES — Einleitstelle

Bohrungen:

- BS — Kleinrammbohrung
- BS-P — Kleinrammbohrung zur Grundwassermessstelle ausgebaut
- BK — Kernbohrung
- DPH — schwere Rammsondierung

Plangrundlage:
WAD_DXF-Gesamt_VORABZUG_220923.DXF

DR. SPANG

G 41 Lageplan mit Wasserhaltung

AUFTRAGGEBER: OGE

PROJEKT: Leitung Wardenburg - Drohne (WAD)

Anlage:	2.1.41
Projekt Nr.:	43.9032
Plan Nr.:	43.9032/ 2.1.41
Datum:	17.11.2023
Maßstab:	1:1.000
Gezeichnet:	Dri
Geprüft:	Köh

E:\Daten\P9000-9099\P9032\6_Geotechnik\Gutachten\Strecke\Hydro\P9032_Anl.2.1.1-127_LP.dwg
Ansichtsfenster : 41

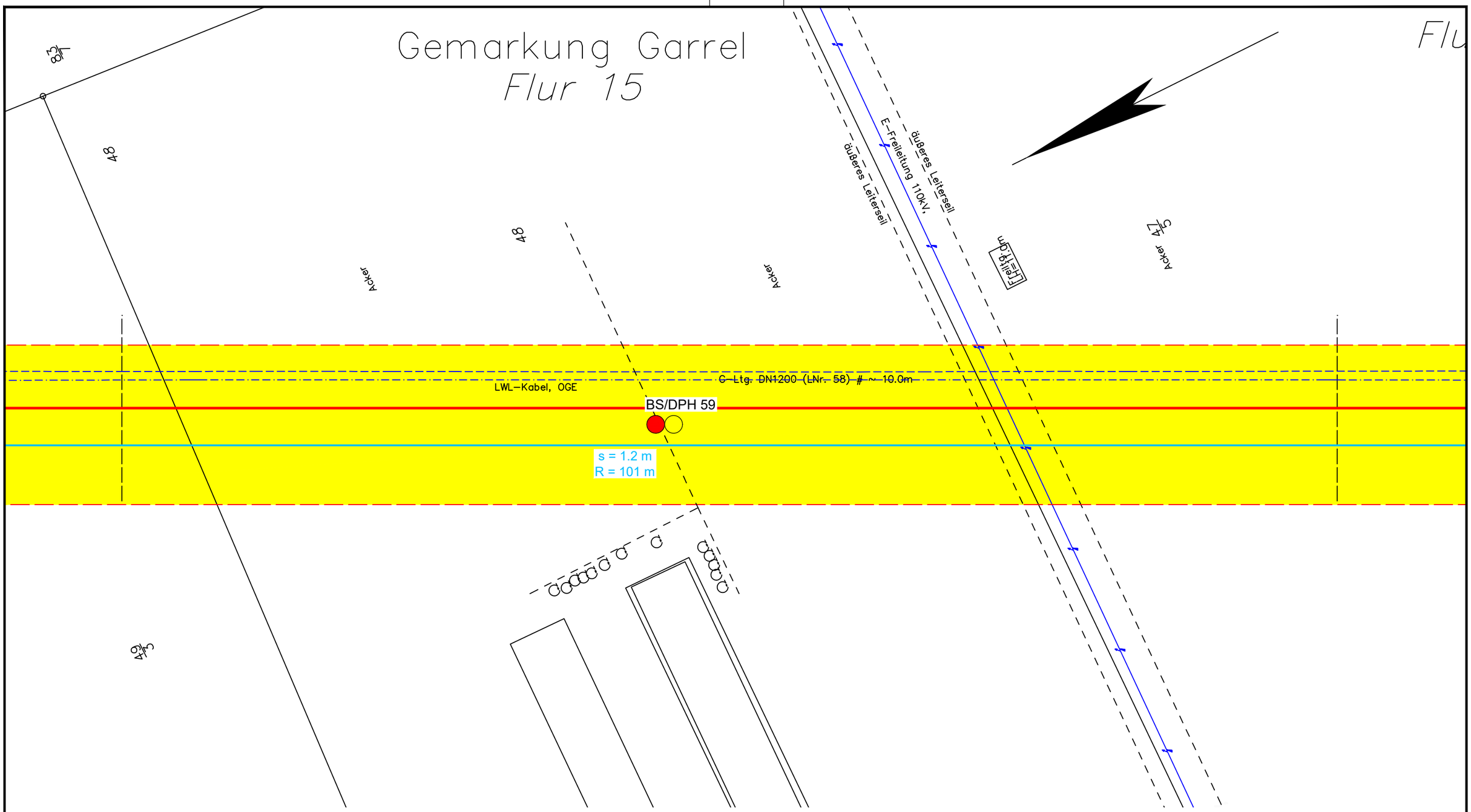

Legende:

- WAD-Trasse
- Arbeitsstreifen
- Überfahrten / Zufahrten
- temporärer Ablauf

Wasserhaltung:

- Wasserhaltung
- R — Reichweite der Wasserhaltung
- s — Höhe der Grundwasserabsenkung
- ES — Einleitstelle

Bohrungen:

- BS — Kleinrammbohrung
- BS-P — Kleinrammbohrung zur Grundwassermessstelle ausgebaut
- BK — Kernbohrung
- DPH — schwere Rammsondierung

Plangrundlage:
WAD_DXF-Gesamt_VORABZUG_220923.DXF

DR. SPANG

G 42 Lageplan mit Wasserhaltung

AUFTRAGGEBER: OGE

PROJEKT: Leitung Wardenburg - Drohne (WAD)

Anlage:	2.1.42
Projekt Nr.:	43.9032
Plan Nr.:	43.9032/ 2.1.42
Datum:	17.11.2023
Maßstab:	1:1.000
Gezeichnet:	Dri
Geprüft:	Köh

E:\Daten\P9000-9099\P9032\6_Geotechnik\Gutachten\Strecke\Hydro\P9032_Anl.2.1.1-127_LP.dwg
Ansichtsfenster : 42

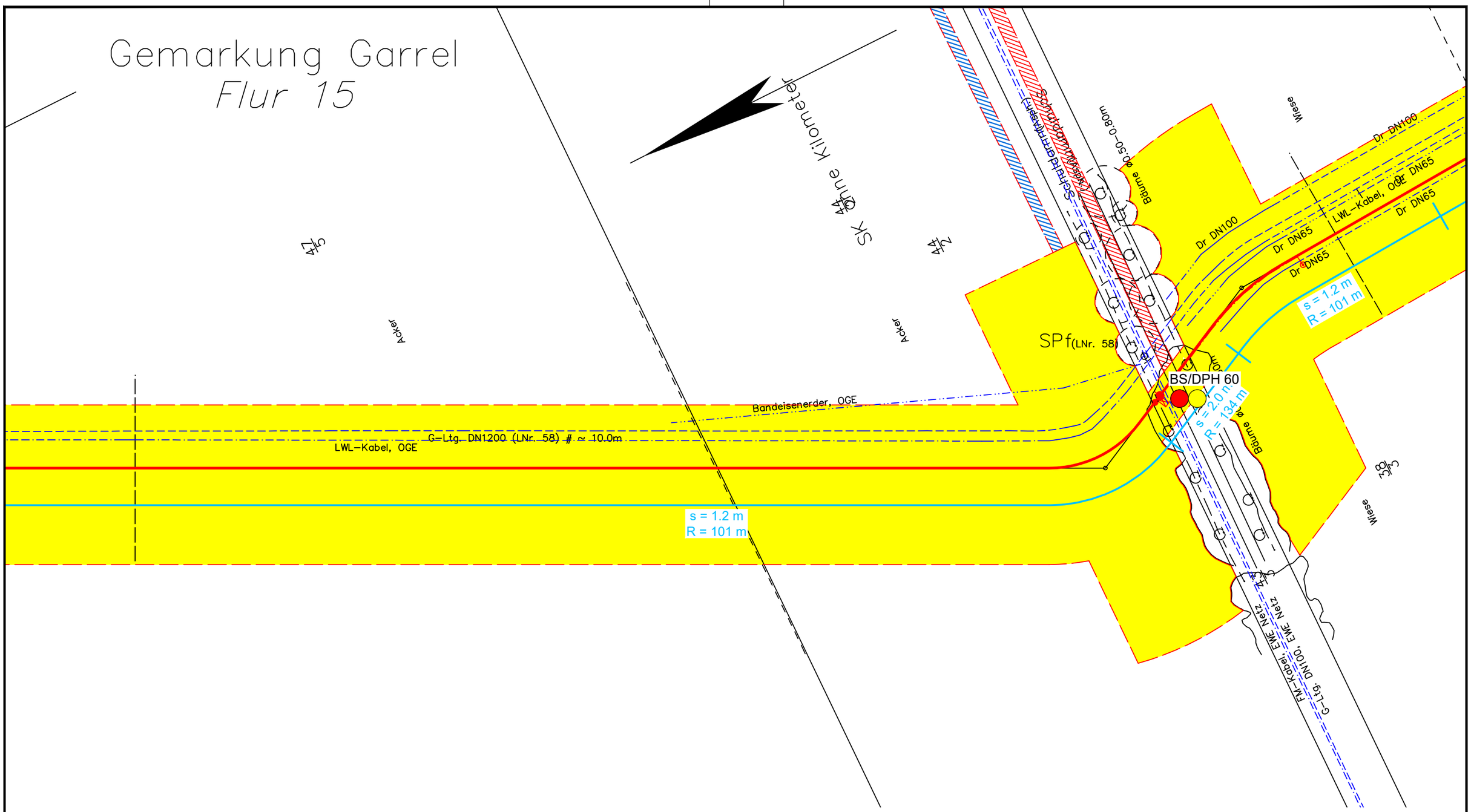

Legende:

- WAD-Trasse
- Arbeitsstreifen
- Überfahrten / Zufahrten
- temporärer Ablauf

Wasserhaltung:

- Wasserhaltung
- R — Reichweite der Wasserhaltung
- s — Höhe der Grundwasserabsenkung
- ES — Einleitstelle

Bohrungen:

- BS — Kleinrammbohrung
- BS-P — Kleinrammbohrung zur Grundwassermessstelle ausgebaut
- BK — Kernbohrung
- DPH — schwere Rammsondierung

Plangrundlage:
WAD_DXF-Gesamt_VORABZUG_220923.DXF

DR. SPANG

G 43 Lageplan mit Wasserhaltung

AUFTRAGGEBER: OGE

PROJEKT: Leitung Wardenburg - Drohne (WAD)

Anlage:	2.1.43
Projekt Nr.:	43.9032
Plan Nr.:	43.9032/ 2.1.43
Datum:	17.11.2023
Maßstab:	1:1.000
Gezeichnet:	Dri
Geprüft:	Köh

E:\Daten\P9000-9099\P9032\6_Geotechnik\Gutachten\Strecke\Hydro\P9032_Anl.2.1.1-127_LP.dwg
Ansichtsfenster : 43

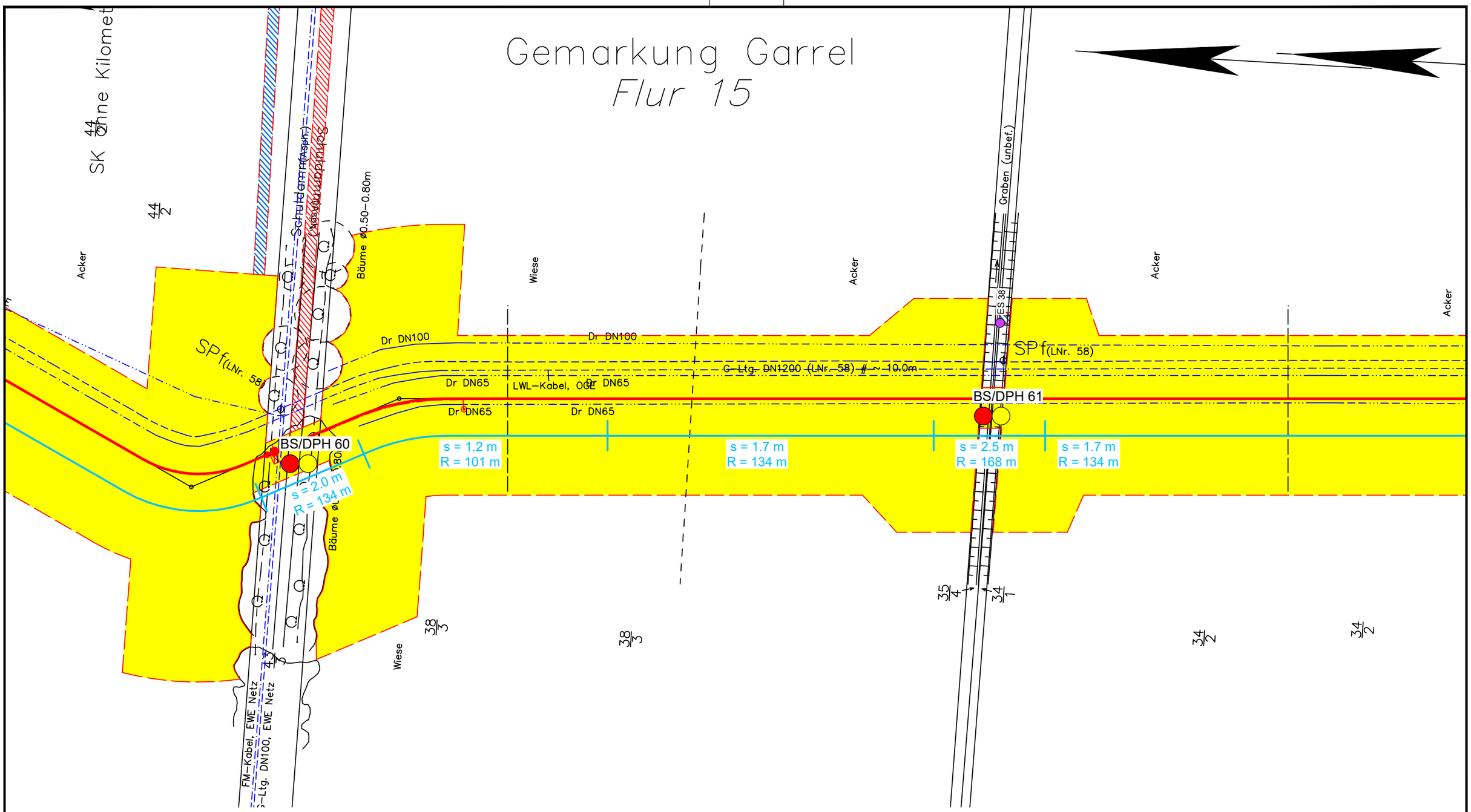

Legende:

- WAD-Trasse
- Arbeitsstreifen
- Überfahrten / Zufahrten
- temporärer Ablauf

Wasserhaltung:

- Wasserhaltung
- R — Reichweite der Wasserhaltung
- s — Höhe der Grundwasserabsenkung
- ES — Einleitstelle

Bohrungen:

- BS — Kleinrammbohrung
- BS-P — Kleinrammbohrung zur Grundwassermessstelle ausgebaut
- BK — Kernbohrung
- DPH — schwere Rammsondierung

Plangrundlage:
WAD_DXF-Gesamt_VORABZUG_220923.DXF

DR. SPANG

G 44 Lageplan mit Wasserhaltung

Anlage:	2.1.44
Projekt Nr.:	43.9032
Plan Nr.:	43.9032/ 2.1.44
Datum:	17.11.2023
Maßstab:	1:1.000
Gezeichnet:	Dri
Geprüft:	Köh

AUFTRAGGEBER: OGE

PROJEKT: Leitung Wardenburg - Drohne (WAD)

E:\Daten\P9000-9099\P9032\6_Geotechnik\Gutachten\Strecke\Hydro\P9032_Anl.2.1.1-127_LP.dwg
Ansichtsfenster : 44

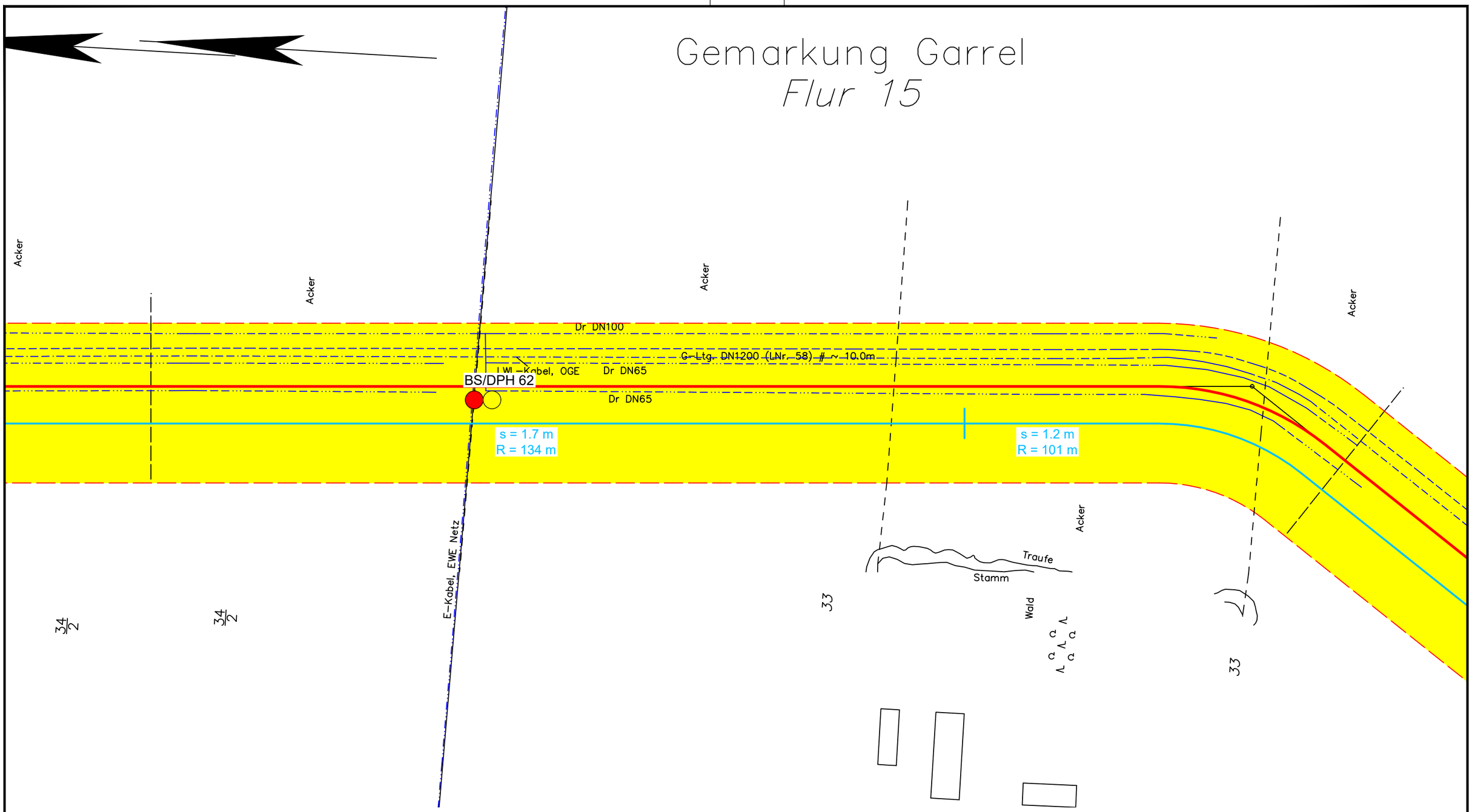

Legende:

- WAD-Trasse
- Arbeitsstreifen
- Überfahrten / Zufahrten
- temporärer Ablauf

Wasserhaltung:

- Wasserhaltung
- R — Reichweite der Wasserhaltung
- s — Höhe der Grundwasserabsenkung
- ES — Einleitstelle

Bohrungen:

- BS — Kleinrammbohrung
- BS-P — Kleinrammbohrung zur Grundwassermessstelle ausgebaut
- BK — Kernbohrung
- DPH — schwere Rammsondierung

Plangrundlage:
WAD_DXF-Gesamt_VORABZUG_220923.DXF

DR. SPANG

G 44A Lageplan mit Wasserhaltung

AUFTRAGGEBER: OGE

PROJEKT: Leitung Wardenburg - Drohne (WAD)

Anlage:	2.1.44A
Projekt Nr.:	43.9032
Plan Nr.:	43.9032/ 2.1.44A
Datum:	17.11.2023
Maßstab:	1:1.000
Gezeichnet:	Dri
Geprüft:	Köh

E:\Daten\P9000-9099\P9032\6_Geotechnik\Gutachten\Strecke\Hydro\P9032_Anl.2.1.1-127_LP.dwg
Ansichtsfenster : 44A

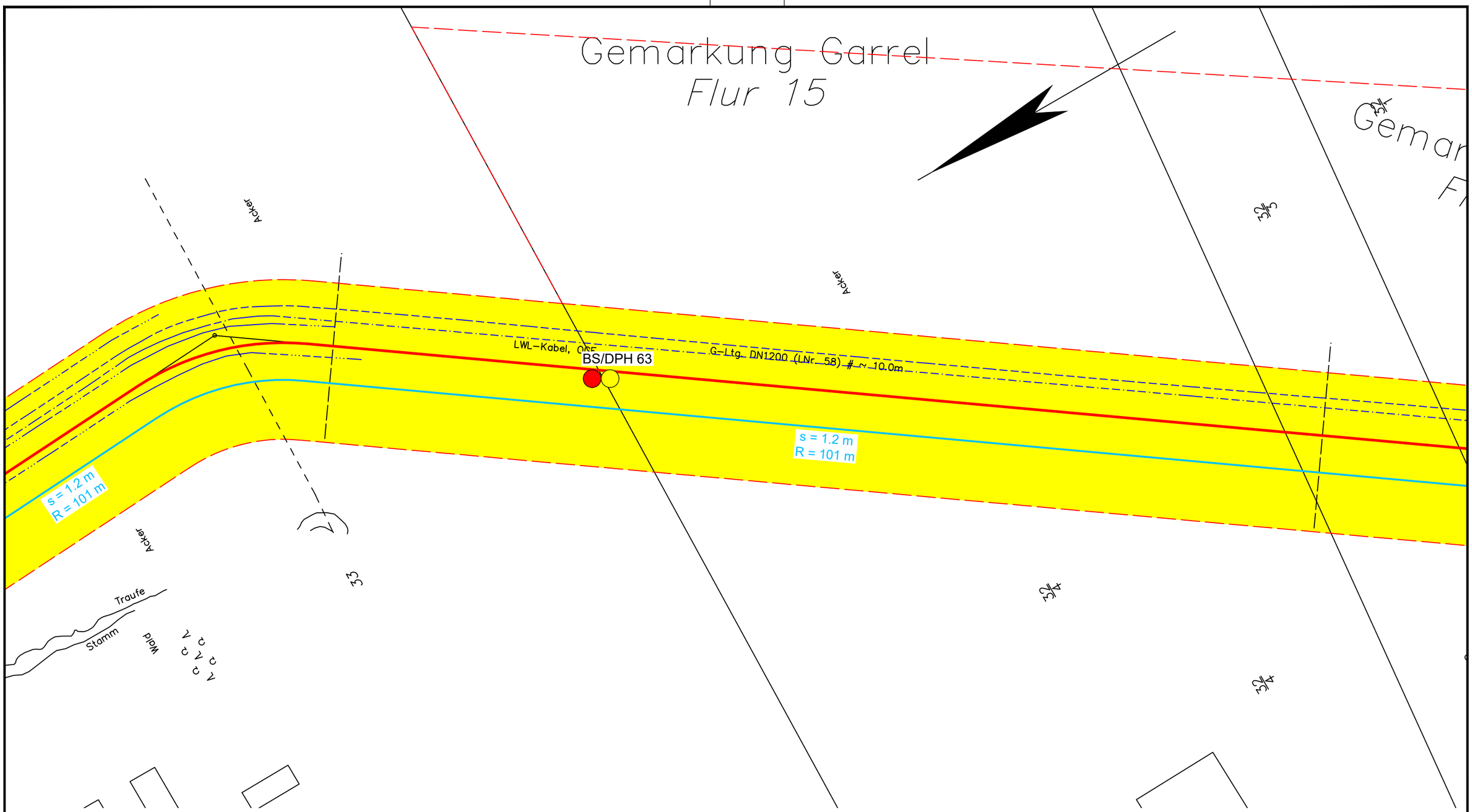

Legende:

- WAD-Trasse
- Arbeitsstreifen
- Überfahrten / Zufahrten
- temporärer Ablauf

Wasserhaltung:

- Wasserhaltung
- R — Reichweite der Wasserhaltung
- s — Höhe der Grundwasserabsenkung
- ES — Einleitstelle

Bohrungen:

- BS — Kleinrammbohrung
- BS-P — Kleinrammbohrung zur Grundwassermessstelle ausgebaut
- BK — Kernbohrung
- DPH — schwere Rammsondierung

Plangrundlage:
WAD_DXF-Gesamt_VORABZUG_220923.DXF

DR. SPANG

G 45 Lageplan mit Wasserhaltung

AUFTRAGGEBER: OGE

PROJEKT: Leitung Wardenburg - Drohne (WAD)

Anlage:	2.1.45
Projekt Nr.:	43.9032
Plan Nr.:	43.9032/ 2.1.45
Datum:	17.11.2023
Maßstab:	1:1.000
Gezeichnet:	Dri
Geprüft:	Köh

E:\Daten\P9000-9099\P9032\6_Geotechnik\Gutachten\Strecke\Hydro\P9032_Anl.2.1.1-127_LP.dwg
Ansichtsfenster : 45

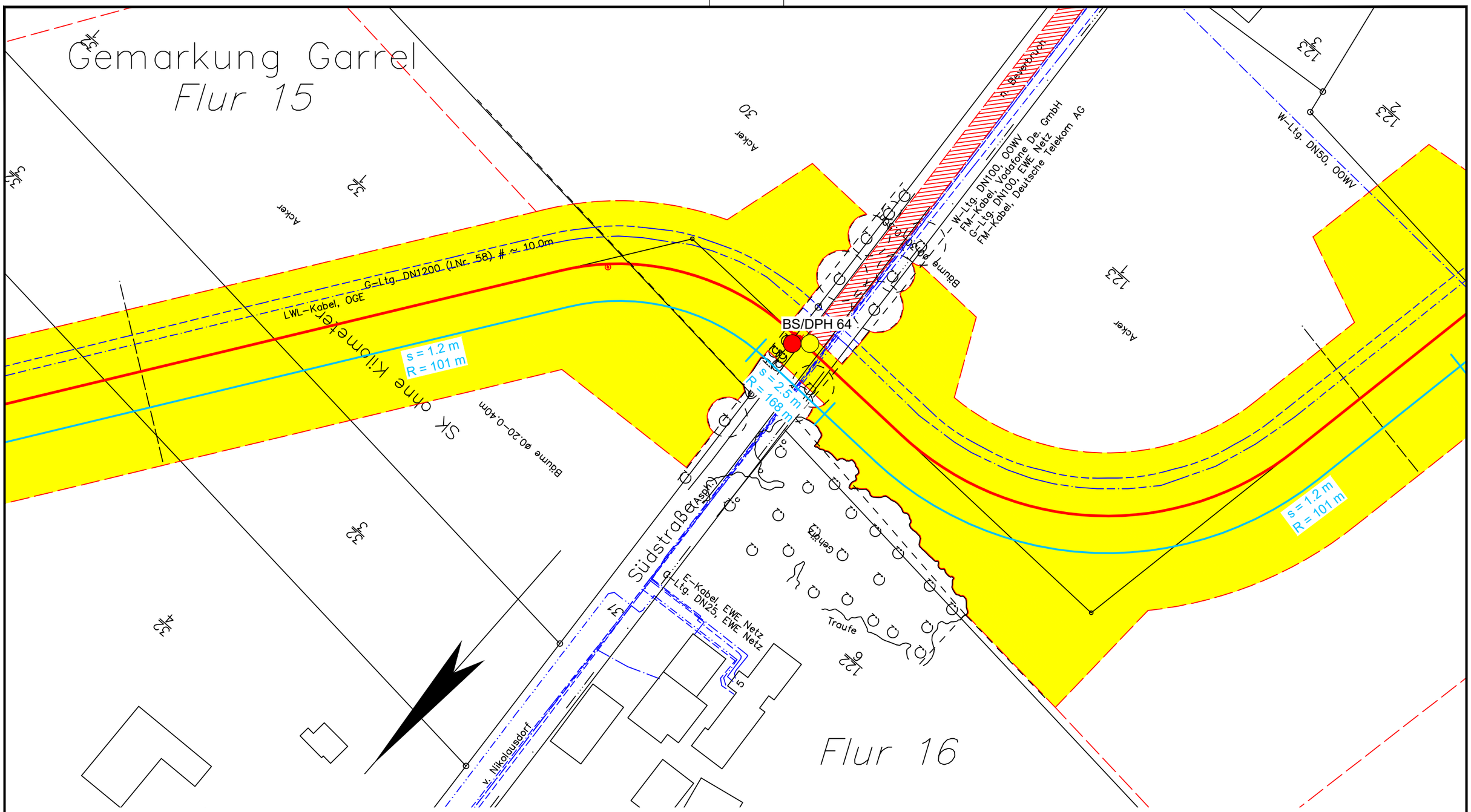

Legende:

- WAD-Trasse
- Arbeitsstreifen
- Überfahrten / Zufahrten
- temporärer Ablauf

Wasserhaltung:

- Wasserhaltung
- R — Reichweite der Wasserhaltung
- s — Höhe der Grundwasserabsenkung
- ES — Einleitstelle

Bohrungen:

- BS — Kleinrammbohrung
- BS-P — Kleinrammbohrung zur Grundwassermessstelle ausgebaut
- BK — Kernbohrung
- DPH — schwere Rammsondierung

Plangrundlage:
WAD_DXF-Gesamt_VORABZUG_220923.DXF

DR. SPANG

G 46 Lageplan mit Wasserhaltung

AUFTRAGGEBER: OGE

PROJEKT: Leitung Wardenburg - Drohne (WAD)

Anlage:	2.1.46
Projekt Nr.:	43.9032
Plan Nr.:	43.9032/ 2.1.46
Datum:	17.11.2023
Maßstab:	1:1.000
Gezeichnet:	Dri
Geprüft:	Köh

E:\Daten\P9000-9099\P9032\6_Geotechnik\Gutachten\Strecke\Hydro\P9032_Anl.2.1.1-127_LP.dwg
Ansichtsfenster : 46

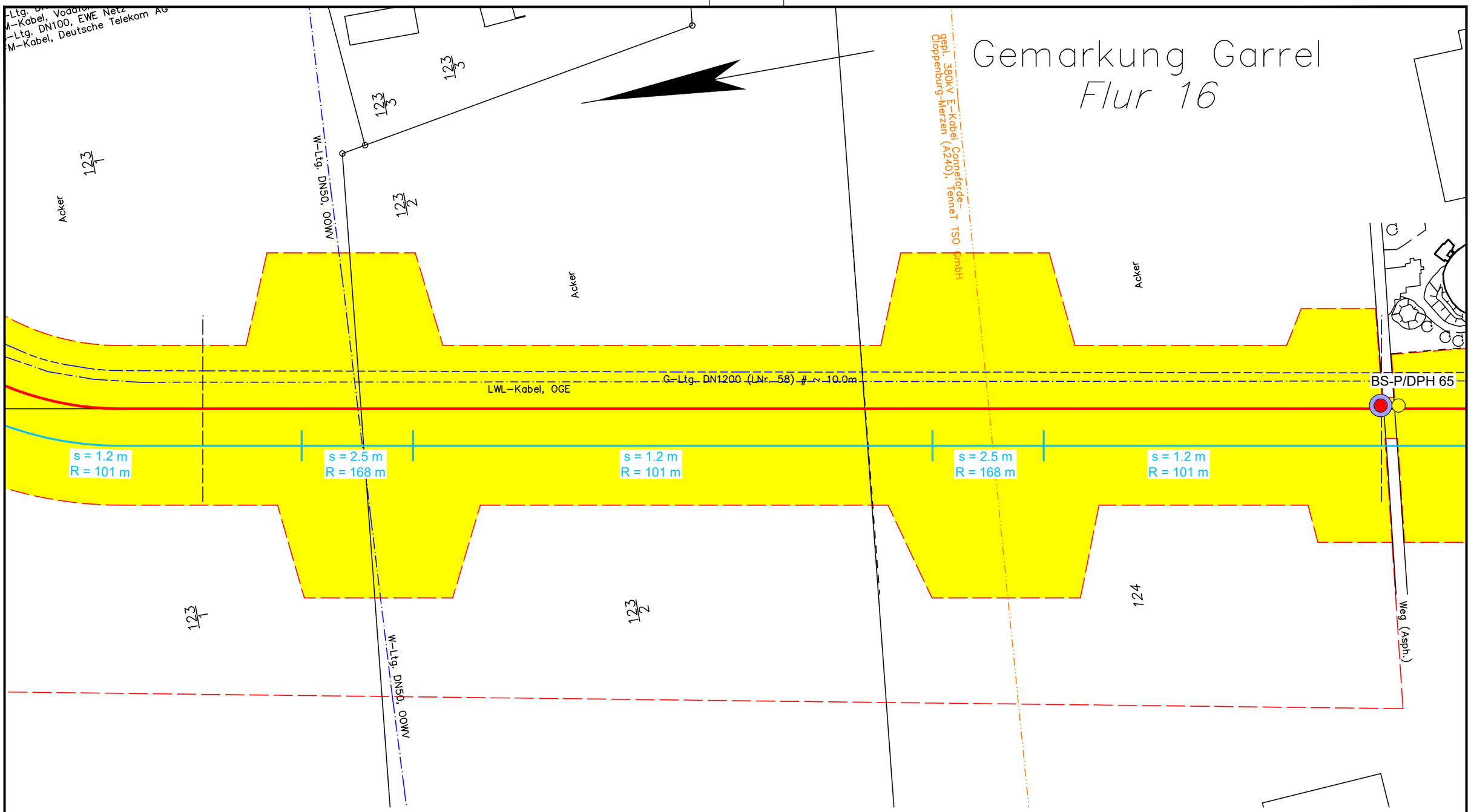

Legende:

- WAD-Trasse
- Arbeitsstreifen
- Überfahrten / Zufahrten
- temporärer Ablauf

Wasserhaltung:

- Wasserhaltung
- R — Reichweite der Wasserhaltung
- s — Höhe der Grundwasserabsenkung
- ES — Einleitstelle

Bohrungen:

- BS — Kleinrammbohrung
- BS-P — Kleinrammbohrung zur Grundwassermessstelle ausgebaut
- BK — Kernbohrung
- DPH — schwere Rammsondierung

Plangrundlage:
WAD_DXF-Gesamt_VORABZUG_220923.DXF

DR. SPANG

G 47 Lageplan mit Wasserhaltung

AUFTRAGGEBER: OGE

PROJEKT: Leitung Wardenburg - Drohne (WAD)

Anlage:	2.1.47
Projekt Nr.:	43.9032
Plan Nr.:	43.9032/ 2.1.47
Datum:	17.11.2023
Maßstab:	1:1.000
Gezeichnet:	Dri
Geprüft:	Köh

E:\Daten\P9000-9099\P9032\6_Geotechnik\Gutachten\Strecke\Hydro\P9032_Anl.2.1.1-127_LP.dwg
Ansichtsfenster : 47

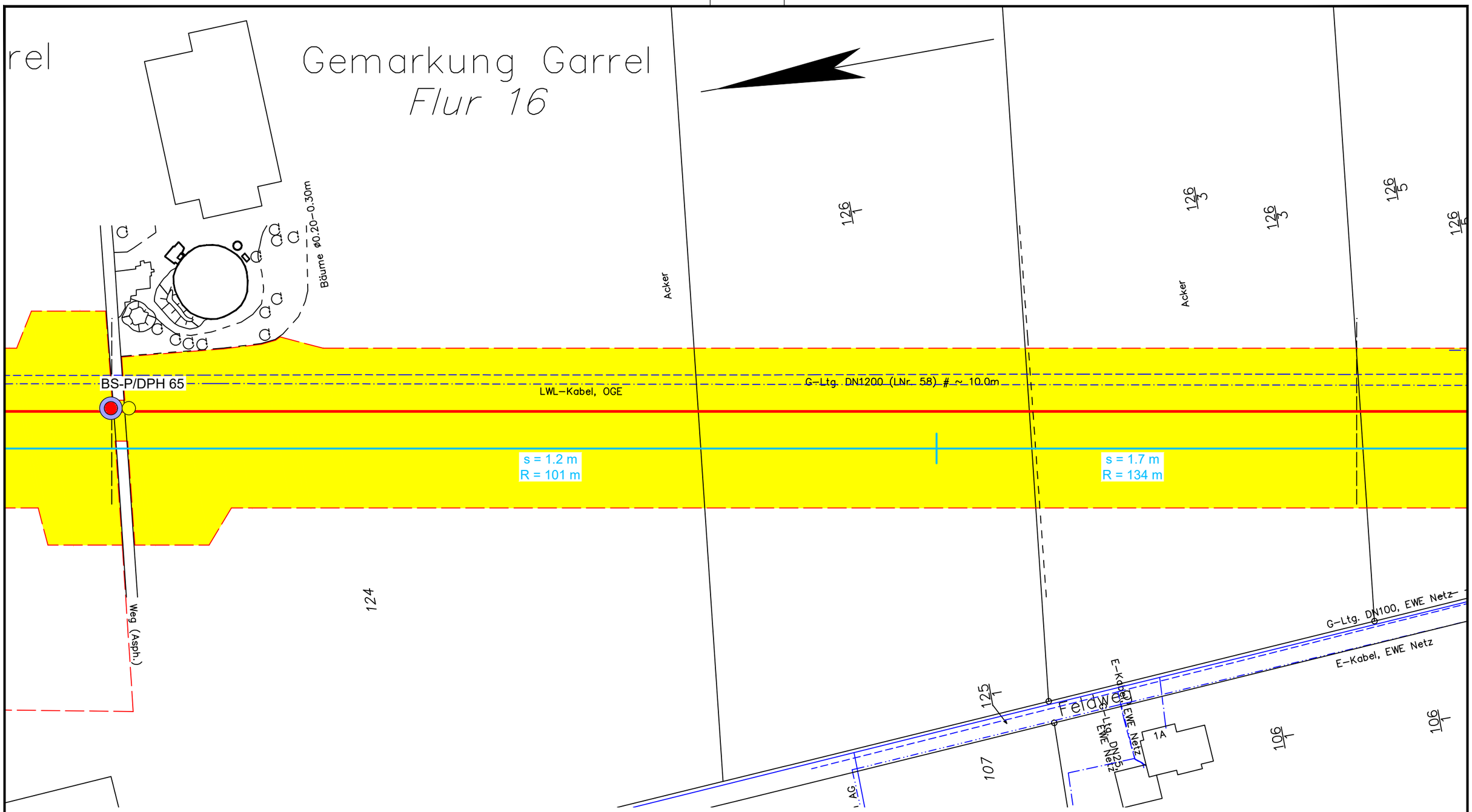

Legende:

- WAD-Trasse
- Arbeitsstreifen
- Überfahrten / Zufahrten
- temporärer Ablauf

Wasserhaltung:

- Wasserhaltung
- R — Reichweite der Wasserhaltung
- s — Höhe der Grundwasserabsenkung
- ES — Einleitstelle

Bohrungen:

- BS — Kleinrammbohrung
- BS-P — Kleinrammbohrung zur Grundwassermessstelle ausgebaut
- BK — Kernbohrung
- DPH — schwere Rammsondierung

Plangrundlage:
WAD_DXF-Gesamt_VORABZUG_220923.DXF

DR. SPANG

G 48 Lageplan mit Wasserhaltung

AUFTRAGGEBER: OGE

PROJEKT: Leitung Wardenburg - Drohne (WAD)

Anlage:	2.1.48
Projekt Nr.:	43.9032
Plan Nr.:	43.9032/ 2.1.48
Datum:	17.11.2023
Maßstab:	1:1.000
Gezeichnet:	Dri
Geprüft:	Köh

E:\Daten\P9000-9099\P9032\6_Geotechnik\Gutachten\Strecke\Hydro\P9032_Anl.2.1.1-127_LP.dwg
Ansichtsfenster : 48

Legende:

- WAD-Trasse
- Arbeitsstreifen
- Überfahrten / Zufahrten
- temporärer Ablauf

Wasserhaltung:

- Wasserhaltung
- R — Reichweite der Wasserhaltung
- s — Höhe der Grundwasserabsenkung
- ES — Einleitstelle

Bohrungen:

- BS — Kleinrammbohrung
- BS-P — Kleinrammbohrung zur Grundwassermessstelle ausgebaut
- BK — Kernbohrung
- DPH — schwere Rammsondierung

Plangrundlage:
WAD_DXF-Gesamt_VORABZUG_220923.DXF

DR. SPANG

G 49 Lageplan mit Wasserhaltung

Anlage:	2.1.49
Projekt Nr.:	43.9032
Plan Nr.:	43.9032/ 2.1.49
Datum:	17.11.2023
Maßstab:	1:1.000
Gezeichnet:	Dri
Geprüft:	Köh

AUFTRAGGEBER: OGE

PROJEKT: Leitung Wardenburg - Drohne (WAD)

E:\Daten\P9000-9099\P9032\6_Geotechnik\Gutachten\Strecke\Hydro\P9032_Anl.2.1.1-127_LP.dwg
Ansichtsfenster : 49

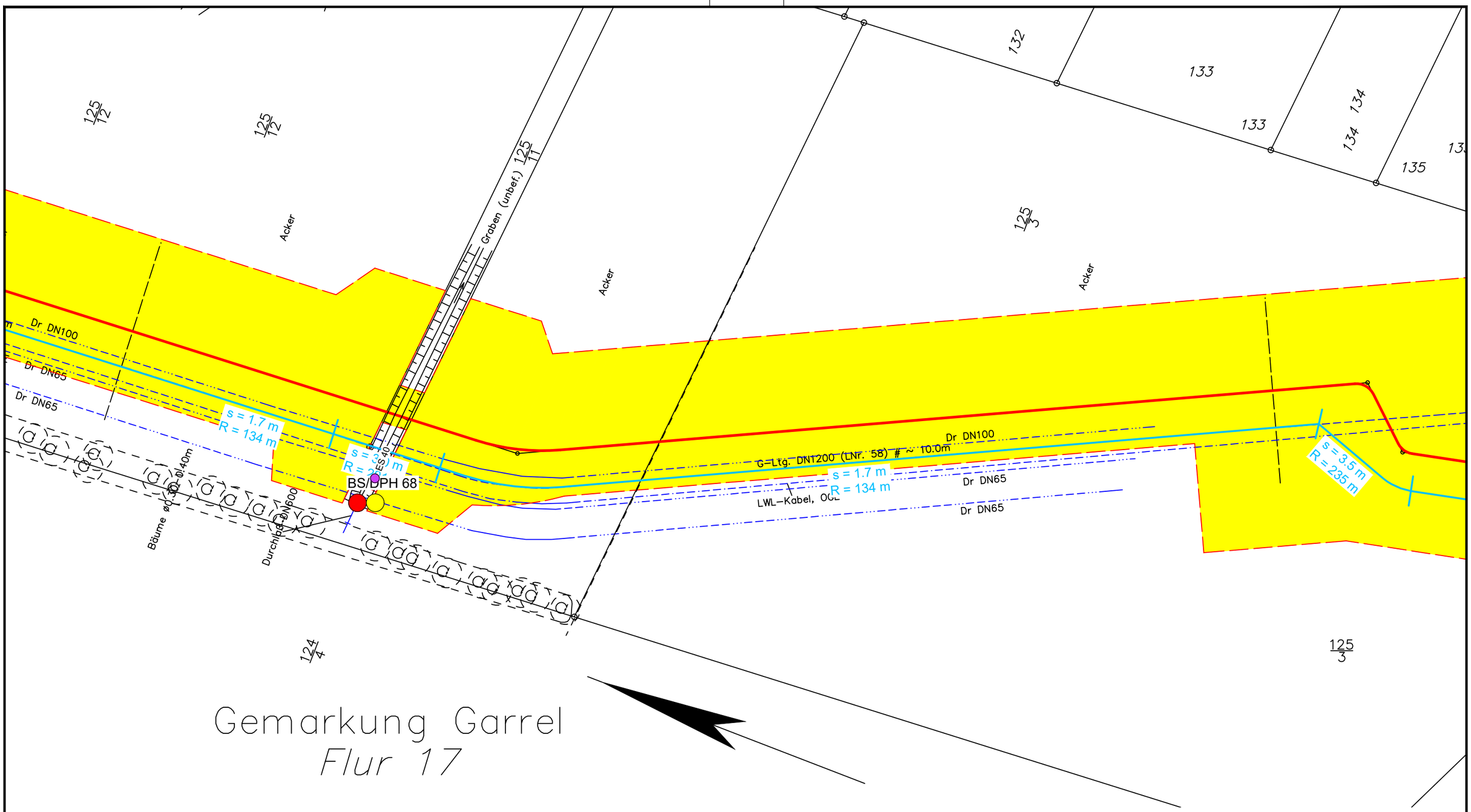

Legende:

- WAD-Trasse
- Arbeitsstreifen
- Überfahrten / Zufahrten
- temporärer Ablauf

Wasserhaltung:

- Wasserhaltung
- R — Reichweite der Wasserhaltung
- s — Höhe der Grundwasserabsenkung
- ES — Einleitstelle

Bohrungen:

- BS — Kleinrammbohrung
- BS-P — Kleinrammbohrung zur Grundwassermessstelle ausgebaut
- BK — Kernbohrung
- DPH — schwere Rammsondierung

Plangrundlage:
WAD_DXF-Gesamt_VORABZUG_220923.DXF

DR. SPANG

G 50 Lageplan mit Wasserhaltung

Anlage:	2.1.50
Projekt Nr.:	43.9032
Plan Nr.:	43.9032/ 2.1.50
Datum:	17.11.2023
Maßstab:	1:1.000
Gezeichnet:	Dri
Geprüft:	Köh

AUFTRAGGEBER: OGE

PROJEKT: Leitung Wardenburg - Drohne (WAD)

E:\Daten\P9000-9099\P9032\6_Geotechnik\Gutachten\Strecke\Hydro\P9032_Anl.2.1.1-127_LP.dwg
Ansichtsfenster : 50

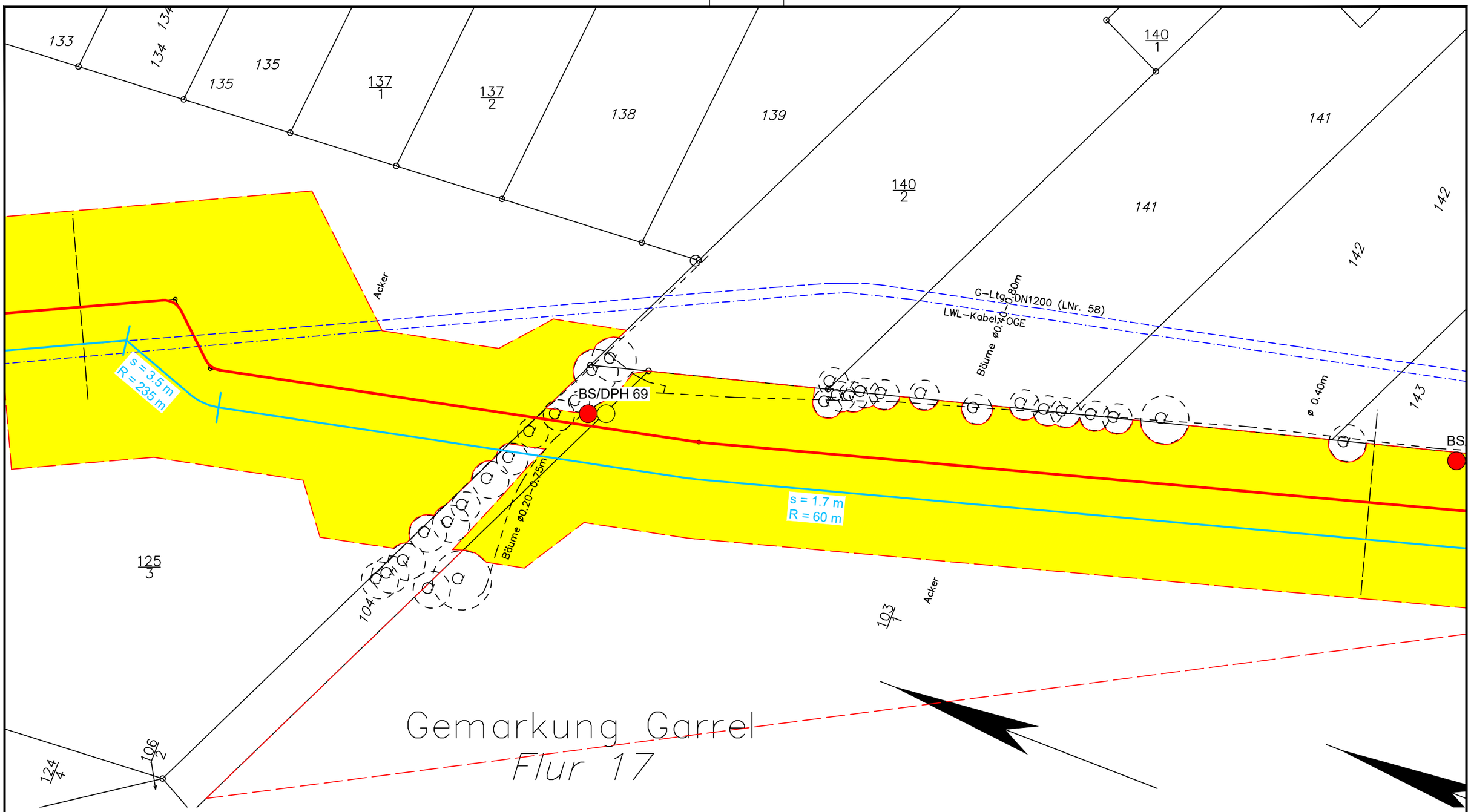

Legende:

- WAD-Trasse
- Arbeitsstreifen
- Überfahrten / Zufahrten
- temporärer Ablauf

Wasserhaltung:

- Wasserhaltung
- R — Reichweite der Wasserhaltung
- s — Höhe der Grundwasserabsenkung
- ES — Einleitstelle

Bohrungen:

- BS — Kleinrammbohrung
- BS-P — Kleinrammbohrung zur Grundwassermessstelle ausgebaut
- BK — Kernbohrung
- DPH — schwere Rammsondierung

Plangrundlage:
WAD_DXF-Gesamt_VORABZUG_220923.DXF

DR. SPANG

G 51 Lageplan mit Wasserhaltung

Anlage:	2.1.51
Projekt Nr.:	43.9032
Plan Nr.:	43.9032/ 2.1.51
Datum:	17.11.2023
Maßstab:	1:1.000
Gezeichnet:	Dri
Geprüft:	Köh

AUFTRAGGEBER: OGE

PROJEKT: Leitung Wardenburg - Drohne (WAD)

E:\Daten\P9000-9099\P9032\6_Geotechnik\Gutachten\Strecke\Hydro\P9032_Anl.2.1.1-127_LP.dwg
Ansichtsfenster : 51

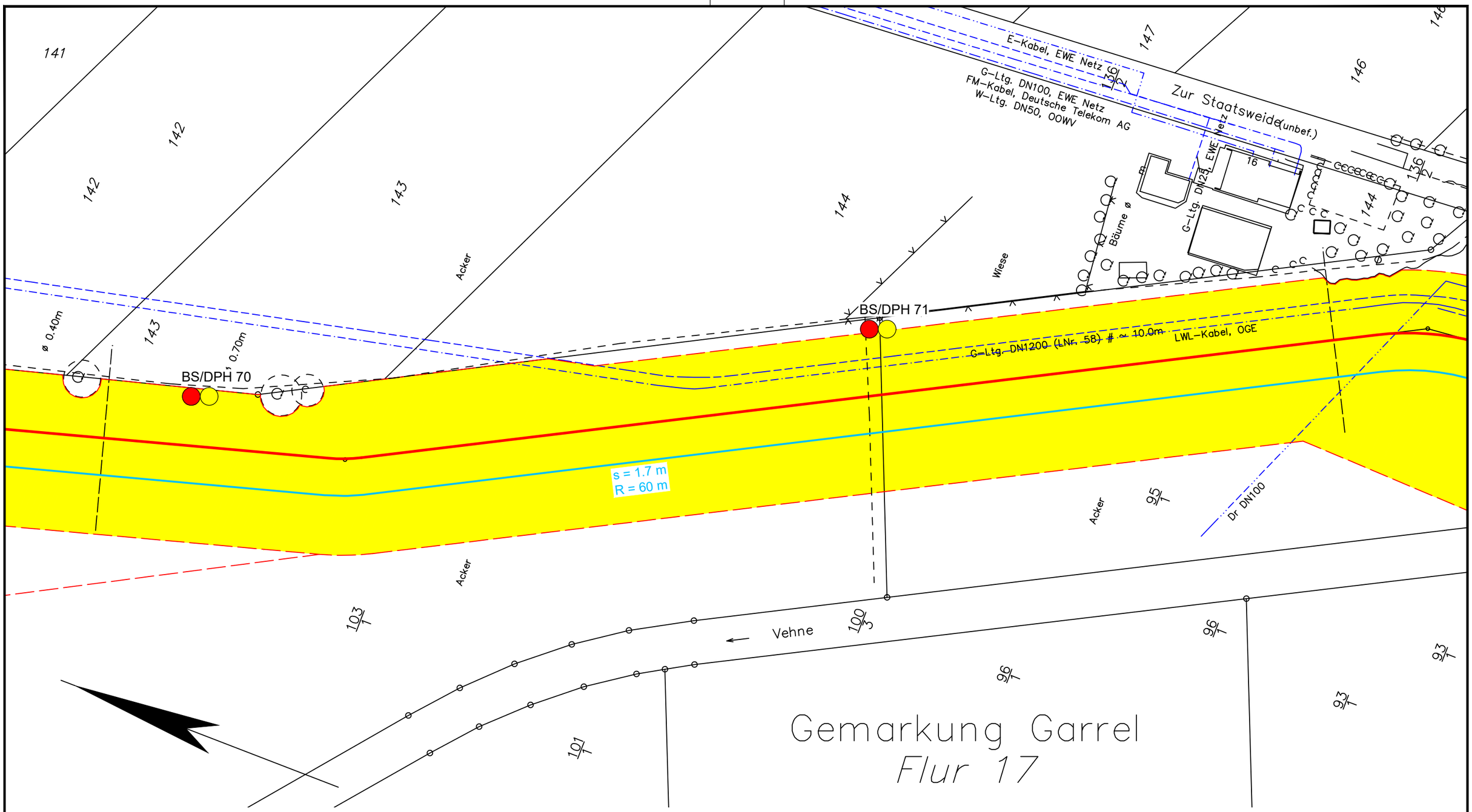

Legende:

- WAD-Trasse
- Arbeitsstreifen
- Überfahrten / Zufahrten
- temporärer Ablauf

Wasserhaltung:

- Wasserhaltung
- R — Reichweite der Wasserhaltung
- s — Höhe der Grundwasserabsenkung
- ES — Einleitstelle

Bohrungen:

- BS — Kleinrammbohrung
- BS-P — Kleinrammbohrung zur Grundwassermessstelle ausgebaut
- BK — Kernbohrung
- DPH — schwere Rammsondierung

Plangrundlage:
WAD_DXF-Gesamt_VORABZUG_220923.DXF

DR. SPANG

G 52 Lageplan mit Wasserhaltung

AUFTRAGGEBER: OGE

PROJEKT: Leitung Wardenburg - Drohne (WAD)

Anlage:	2.1.52
Projekt Nr.:	43.9032
Plan Nr.:	43.9032/ 2.1.52
Datum:	17.11.2023
Maßstab:	1:1.000
Gezeichnet:	Dri
Geprüft:	Köh

E:\Daten\P9000-9099\P9032\6_Geotechnik\Gutachten\Strecke\Hydro\P9032_Anl.2.1.1-127_LP.dwg
Ansichtsfenster : 52

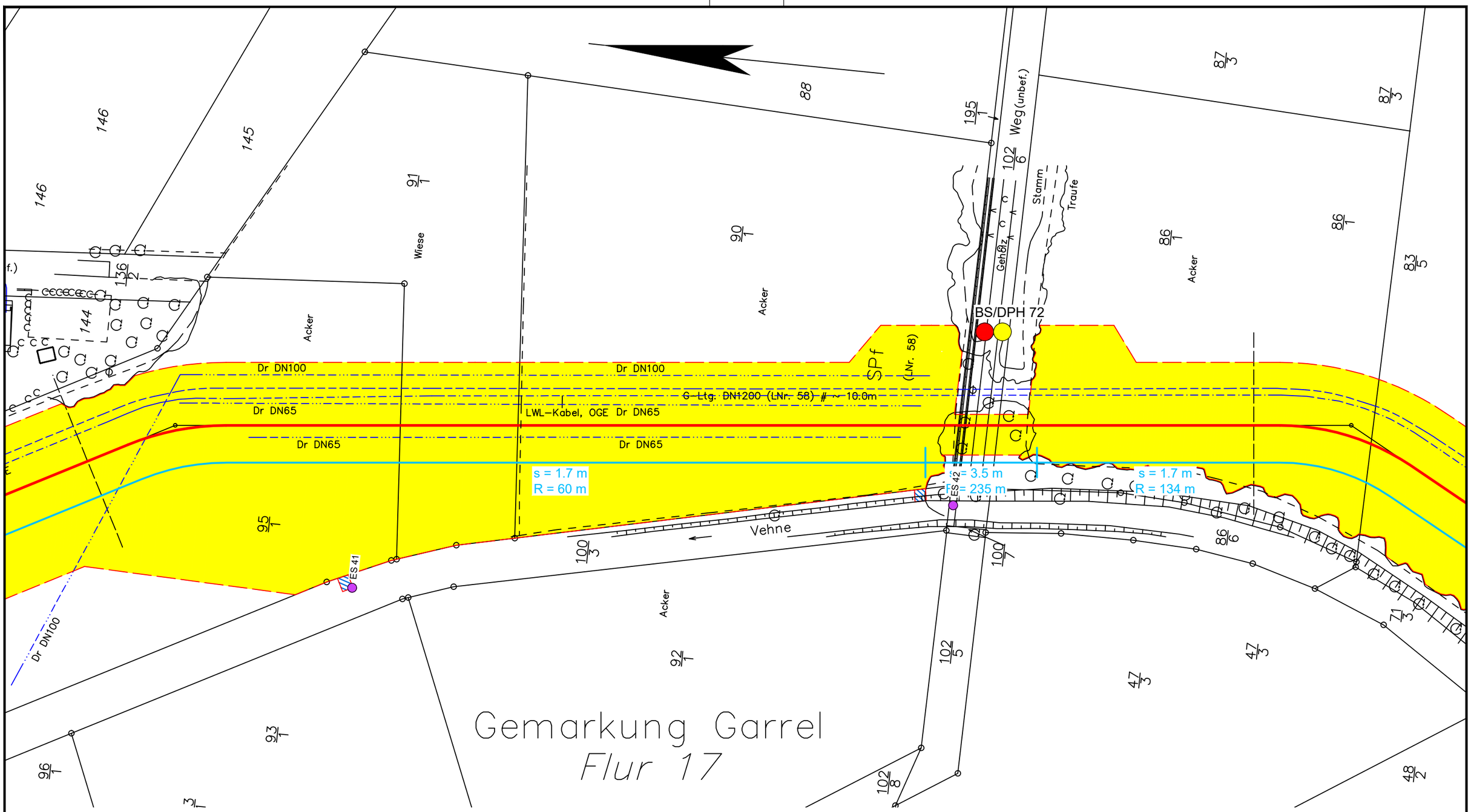

Legende:

- WAD-Trasse
- Arbeitsstreifen
- Überfahrten / Zufahrten
- temporärer Ablauf

Wasserhaltung:

- Wasserhaltung
- R — Reichweite der Wasserhaltung
- s — Höhe der Grundwasserabsenkung
- ES — Einleitstelle

Bohrungen:

- BS — Kleinrammbohrung
- BS-P — Kleinrammbohrung zur Grundwassermessstelle ausgebaut
- BK — Kernbohrung
- DPH — schwere Rammsondierung

Plangrundlage:
WAD_DXF-Gesamt_VORABZUG_220923.DXF

DR. SPANG

G 53 Lageplan mit Wasserhaltung

Anlage:	2.1.53
Projekt Nr.:	43.9032
Plan Nr.:	43.9032/ 2.1.53
Datum:	17.11.2023
Maßstab:	1:1.000
Gezeichnet:	Dri
Geprüft:	Köh

AUFTRAGGEBER: OGE

PROJEKT: Leitung Wardenburg - Drohne (WAD)

E:\Daten\P9000-9099\P9032\6_Geotechnik\Gutachten\Strecke\Hydro\P9032_Anl.2.1.1-127_LP.dwg
Ansichtsfenster : 53

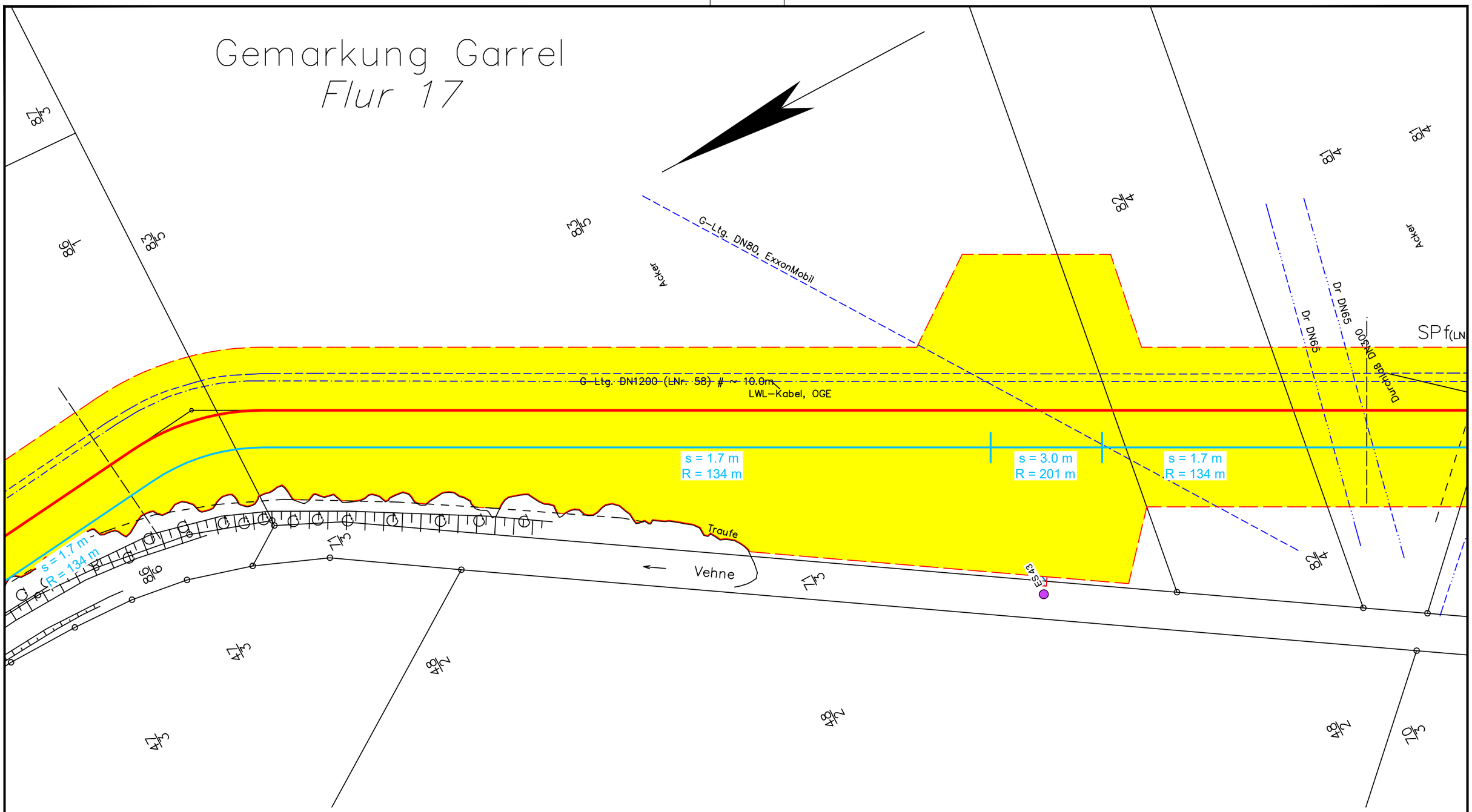

Legende:

- WAD-Trasse
- Arbeitsstreifen
- Überfahrten / Zufahrten
- temporärer Ablauf

Wasserhaltung:

- Wasserhaltung
- R — Reichweite der Wasserhaltung
- s — Höhe der Grundwasserabsenkung
- ES — Einleitstelle

Bohrungen:

- BS — Kleinrammbohrung
- BS-P — Kleinrammbohrung zur Grundwassermessstelle ausgebaut
- BK — Kernbohrung
- DPH — schwere Rammsondierung

Plangrundlage:
WAD_DXF-Gesamt_VORABZUG_220923.DXF

DR. SPANG

G 54 Lageplan mit Wasserhaltung

AUFTRAGGEBER: OGE

PROJEKT: Leitung Wardenburg - Drohne (WAD)

Anlage:	2.1.54
Projekt Nr.:	43.9032
Plan Nr.:	43.9032/ 2.1.54
Datum:	17.11.2023
Maßstab:	1:1.000
Gezeichnet:	Dri
Geprüft:	Köh

E:\Daten\P9000-9099\P9032\6_Geotechnik\Gutachten\Strecke\Hydro\P9032_Anl.2.1.1-127_LP.dwg
Ansichtsfenster : 54

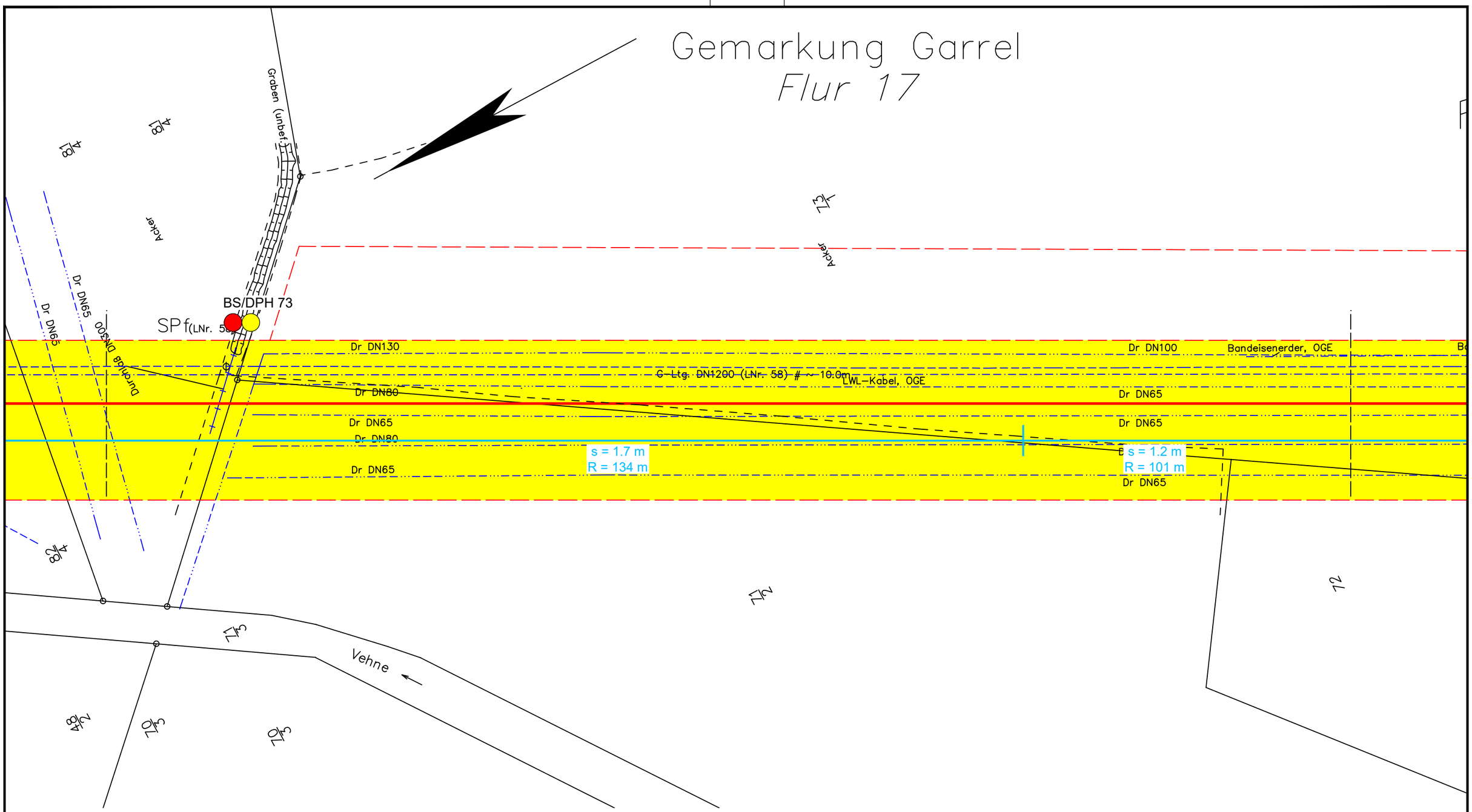

Legende:

- WAD-Trasse
- Arbeitsstreifen
- Überfahrten / Zufahrten
- temporärer Ablauf

Wasserhaltung:

- Wasserhaltung
- R — Reichweite der Wasserhaltung
- s — Höhe der Grundwasserabsenkung
- ES — Einleitstelle

Bohrungen:

- BS — Kleinrammbohrung
- BS-P — Kleinrammbohrung zur Grundwassermessstelle ausgebaut
- BK — Kernbohrung
- DPH — schwere Rammsondierung

Plangrundlage:
WAD_DXF-Gesamt_VORABZUG_220923.DXF

DR. SPANG

G 55 Lageplan mit Wasserhaltung

AUFTRAGGEBER: OGE

PROJEKT: Leitung Wardenburg - Drohne (WAD)

Anlage:	2.1.55
Projekt Nr.:	43.9032
Plan Nr.:	43.9032/ 2.1.55
Datum:	17.11.2023
Maßstab:	1:1.000
Gezeichnet:	Dri
Geprüft:	Köh

E:\Daten\P9000-9099\P9032\6_Geotechnik\Gutachten\Strecke\Hydro\P9032_Anl.2.1.1-127_LP.dwg
Ansichtsfenster : 55

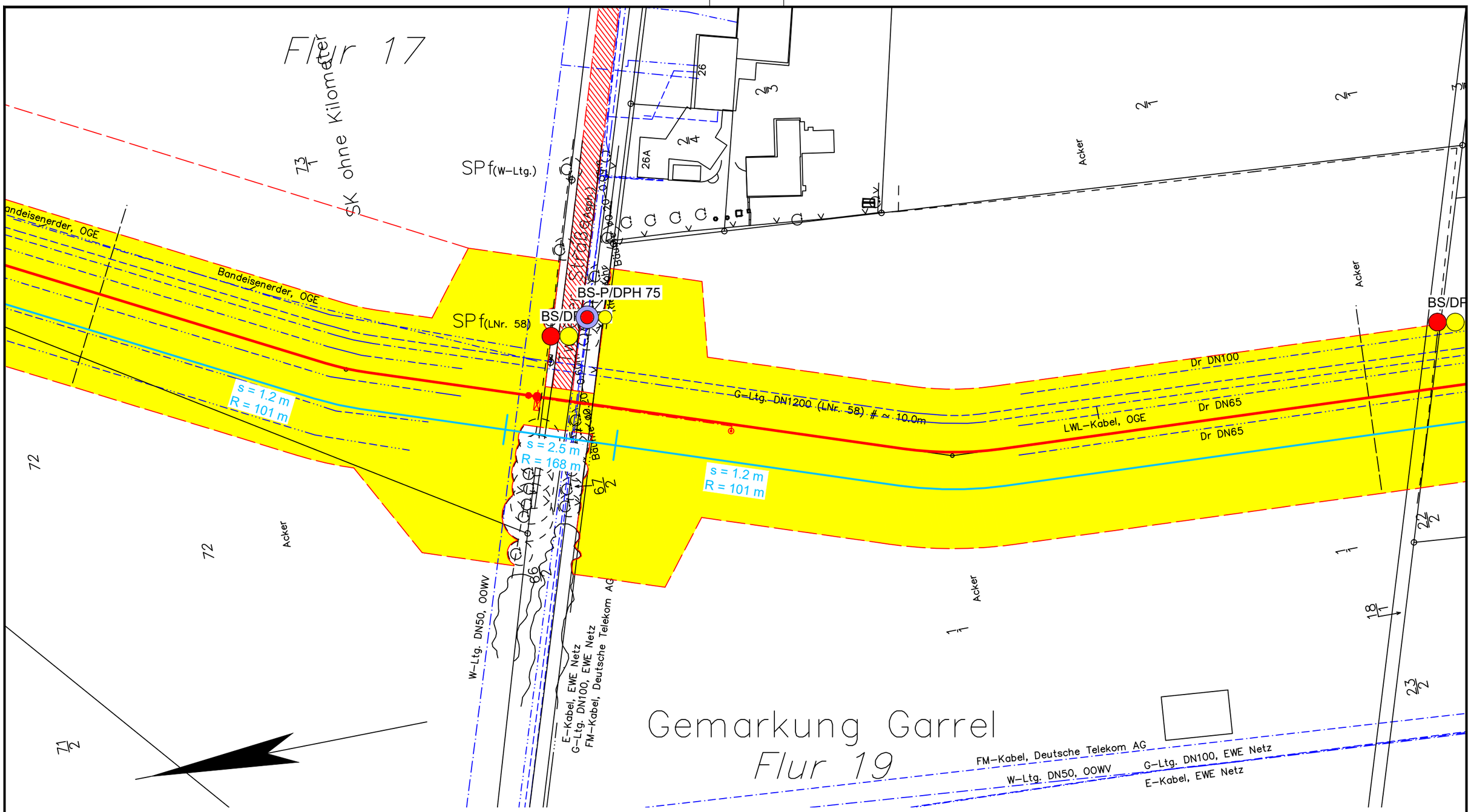

Legende:

- WAD-Trasse
- Arbeitsstreifen
- Überfahrten / Zufahrten
- temporärer Ablauf

Wasserhaltung:

- Wasserhaltung
- R — Reichweite der Wasserhaltung
- s — Höhe der Grundwasserabsenkung
- ES — Einleitstelle

Bohrungen:

- BS — Kleinrammbohrung
- BS-P — Kleinrammbohrung zur Grundwassermessstelle ausgebaut
- BK — Kernbohrung
- DPH — schwere Rammsondierung

Plangrundlage:
WAD_DXF-Gesamt_VORABZUG_220923.DXF

DR. SPANG

G 56 Lageplan mit Wasserhaltung

AUFTRAGGEBER: OGE

PROJEKT: Leitung Wardenburg - Drohne (WAD)

Anlage:	2.1.56
Projekt Nr.:	43.9032
Plan Nr.:	43.9032/ 2.1.56
Datum:	17.11.2023
Maßstab:	1:1.000
Gezeichnet:	Dri
Geprüft:	Köh

E:\Daten\P9000-9099\P9032\6_Geotechnik\Gutachten\Strecke\Hydro\P9032_Anl.2.1.1-127_LP.dwg
Ansichtsfenster : 56

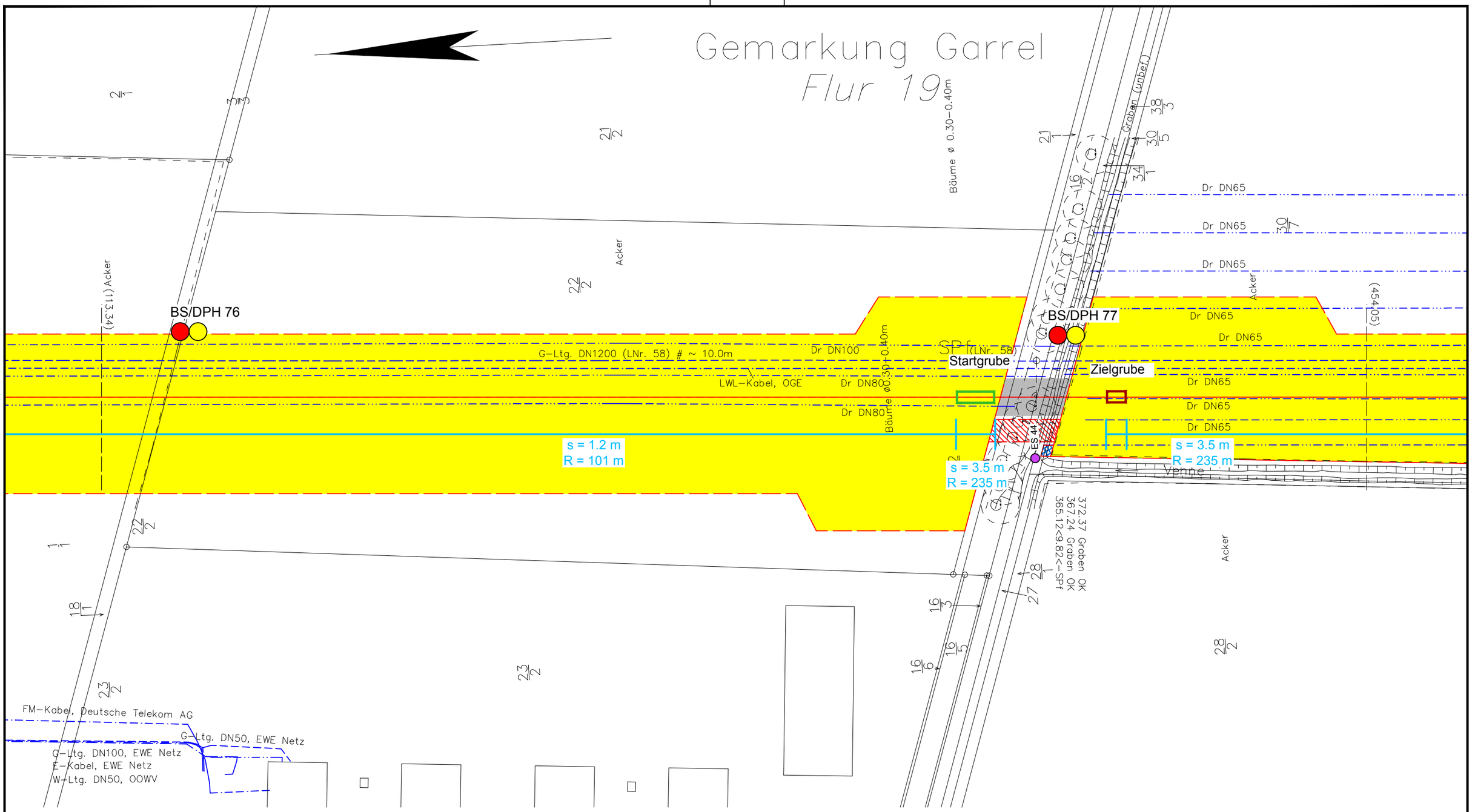

Legende:

- WAD-Trasse
- Arbeitsstreifen
- Überfahrten / Zufahrten
- temporärer Ablauf

Wasserhaltung:

- Wasserhaltung
- R — Reichweite der Wasserhaltung
- s — Höhe der Grundwasserabsenkung
- ES — Einleitstelle
- Wasserhaltung Startgrube / Zielgrube

Bohrungen:

- BS — Kleinrammbohrung
- BS-P — Kleinrammbohrung zur Grundwassermessstelle ausgebaut
- BK — Kernbohrung
- DPH — schwere Rammsondierung

Plangrundlage:
WAD_DXF-Gesamt_VORABZUG_220923.DXF

DR. SPANG

G 57 Lageplan mit Wasserhaltung

AUFTRAGGEBER: OGE

PROJEKT: Leitung Wardenburg - Drohne (WAD)

Anlage:	2.1.57
Projekt Nr.:	43.9032
Plan Nr.:	43.9032/ 2.1.57
Datum:	17.11.2023
Maßstab:	1:1.000
Gezeichnet:	Dri/Als
Geprüft:	Köh

E:\Daten\P9000-9099\P9032\6_Geotechnik\Gutachten\Strecke\Hydro\P9032_Anl.2.1.1-127_LP.dwg
Ansichtsfenster : 57

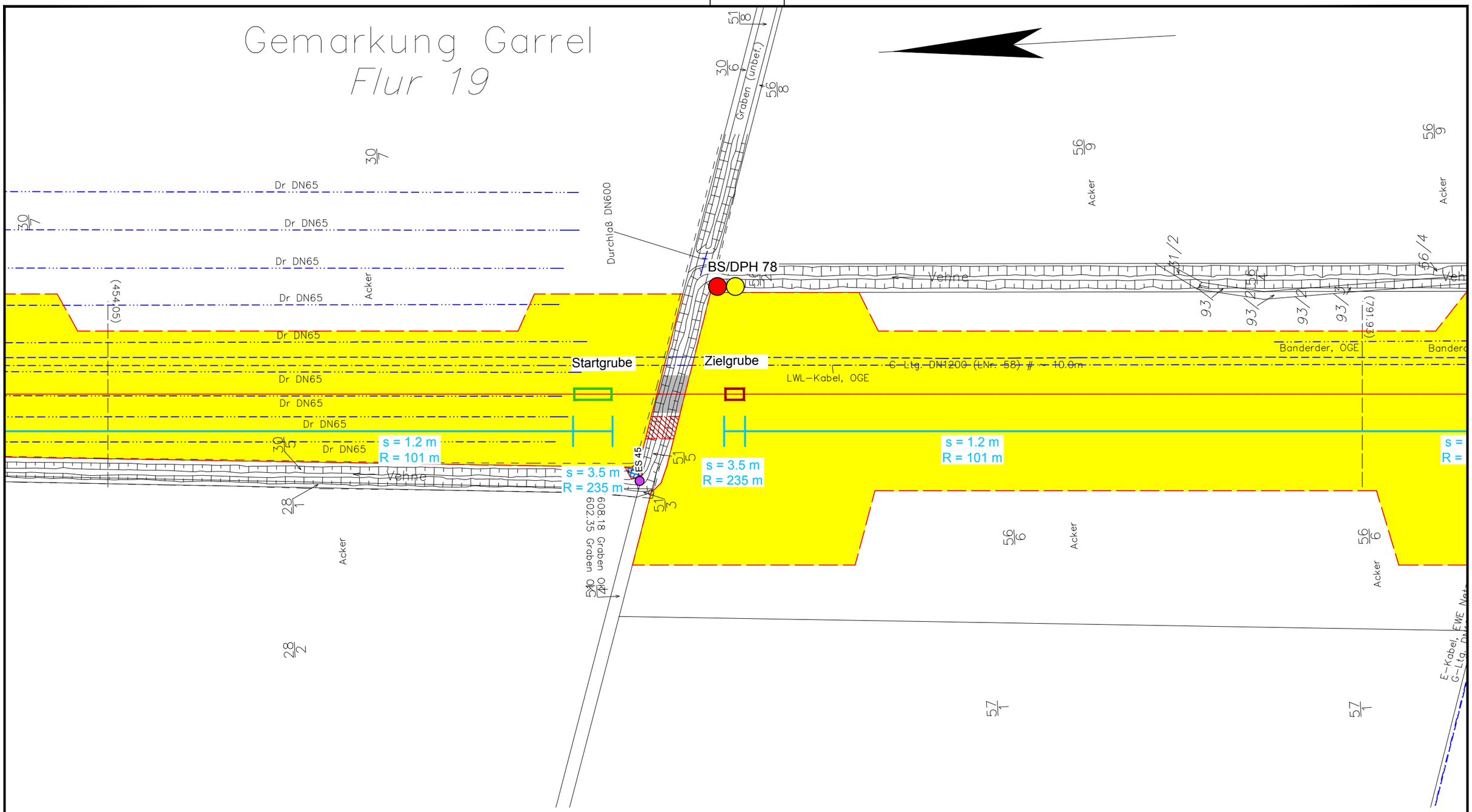

Legende:

- WAD-Trasse
- Arbeitsstreifen
- Überfahrten / Zufahrten
- temporärer Ablauf

Wasserhaltung:

- Wasserhaltung
- R — Reichweite der Wasserhaltung
- s — Höhe der Grundwasserabsenkung
- ES — Einleitstelle
- Wasserhaltung Startgrube / Zielgrube

Bohrungen:

- BS — Kleinrammbohrung
- BS-P — Kleinrammbohrung zur Grundwassermessstelle ausgebaut
- BK — Kernbohrung
- DPH — schwere Rammsondierung

Plangrundlage:
WAD_DXF-Gesamt_VORABZUG_220923.DXF

DR. SPANG

G 58 Lageplan mit Wasserhaltung

AUFTRAGGEBER: OGE

PROJEKT: Leitung Wardenburg - Drohne (WAD)

Anlage:	2.1.58
Projekt Nr.:	43.9032
Plan Nr.:	43.9032/ 2.1.58
Datum:	17.11.2023
Maßstab:	1:1.000
Gezeichnet:	Dri/Als
Geprüft:	Köh

E:\Daten\P9000-9099\P9032\6_Geotechnik\Gutachten\Strecke\Hydro\P9032_Anl.2.1.1-127_LP.dwg
Ansichtsfenster : 58

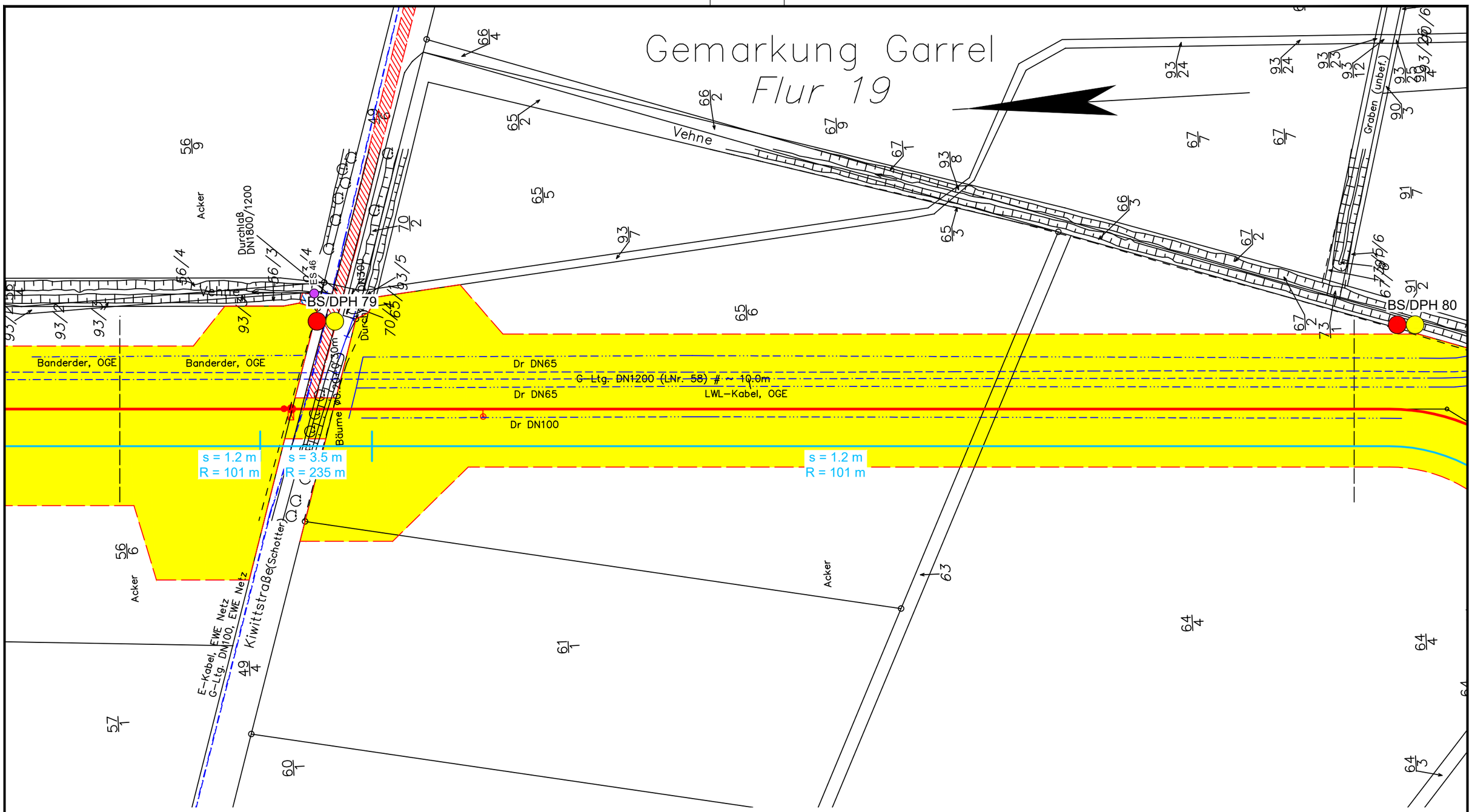

Legende:

- WAD-Trasse
- Arbeitsstreifen
- Überfahrten / Zufahrten
- temporärer Ablauf

Wasserhaltung:

- Wasserhaltung
- R — Reichweite der Wasserhaltung
- s — Höhe der Grundwasserabsenkung
- ES — Einleitstelle

Bohrungen:

- BS — Kleinrammbohrung
- BS-P — Kleinrammbohrung zur Grundwassermessstelle ausgebaut
- BK — Kernbohrung
- DPH — schwere Rammsondierung

Plangrundlage:
WAD_DXF-Gesamt_VORABZUG_220923.DXF

DR. SPANG

G 59 Lageplan mit Wasserhaltung

AUFTRAGGEBER: OGE

PROJEKT: Leitung Wardenburg - Drohne (WAD)

Anlage:	2.1.59
Projekt Nr.:	43.9032
Plan Nr.:	43.9032/ 2.1.59
Datum:	17.11.2023
Maßstab:	1:1.000
Gezeichnet:	Dri
Geprüft:	Köh

E:\Daten\P9000-9099\P9032\6_Geotechnik\Gutachten\Strecke\Hydro\P9032_Anl.2.1.1-127_LP.dwg
Ansichtsfenster : 59

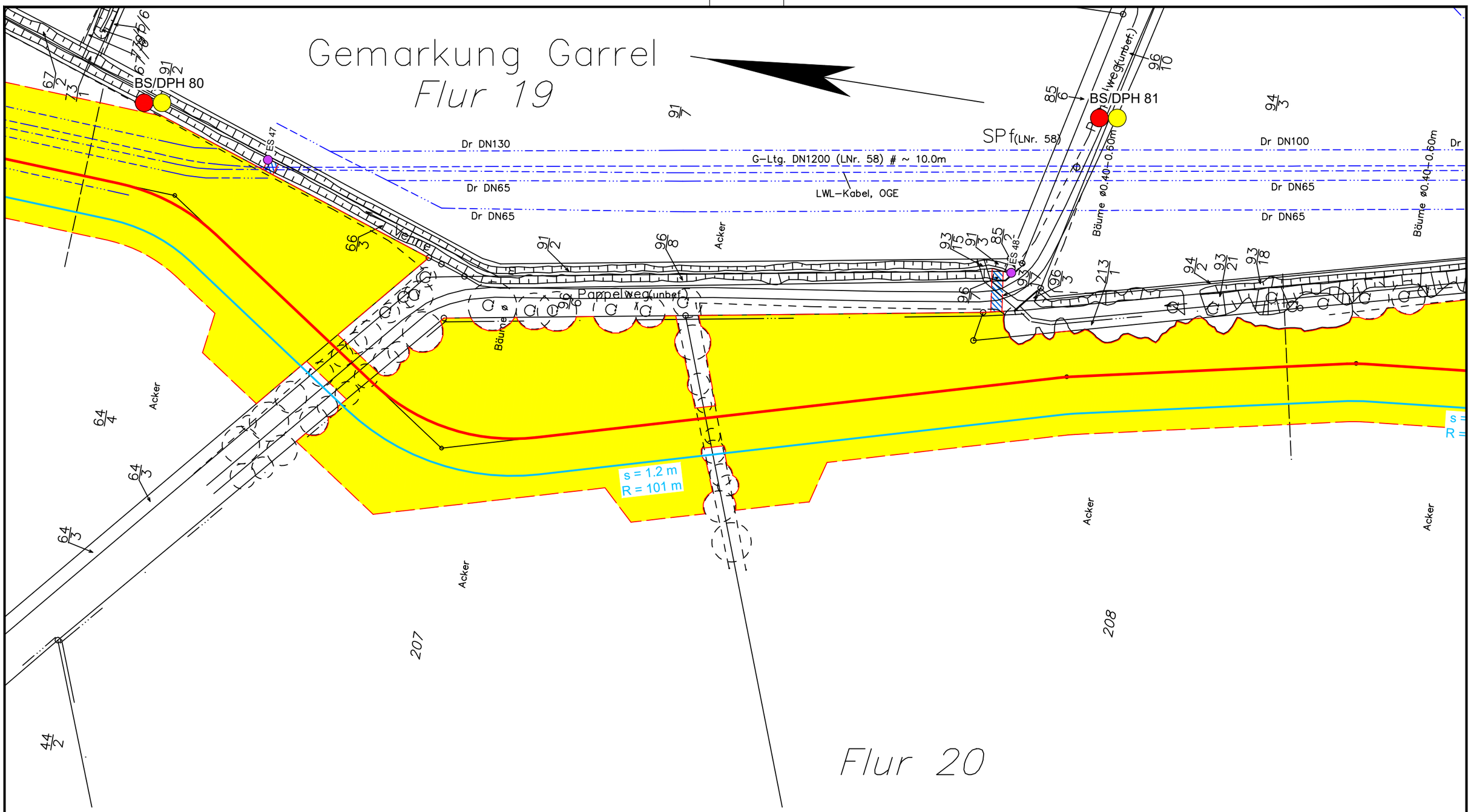

Legende:

- WAD-Trasse
- Arbeitsstreifen
- Überfahrten / Zufahrten
- temporärer Ablauf

Wasserhaltung:

- Wasserhaltung
- R — Reichweite der Wasserhaltung
- s — Höhe der Grundwasserabsenkung
- ES — Einleitstelle

Bohrungen:

- BS — Kleinrammbohrung
- BS-P — Kleinrammbohrung zur Grundwassermessstelle ausgebaut
- BK — Kernbohrung
- DPH — schwere Rammsondierung

Plangrundlage:
WAD_DXF-Gesamt_VORABZUG_220923.DXF

DR. SPANG

G 60 Lageplan mit Wasserhaltung

AUFTRAGGEBER: OGE

PROJEKT: Leitung Wardenburg - Drohne (WAD)

Anlage:	2.1.60
Projekt Nr.:	43.9032
Plan Nr.:	43.9032/ 2.1.60
Datum:	17.11.2023
Maßstab:	1:1.000
Gezeichnet:	Dri
Geprüft:	Köh

E:\Daten\P9000-9099\P9032\6_Geotechnik\Gutachten\Strecke\Hydro\P9032_Anl.2.1.1-127_LP.dwg
Ansichtsfenster : 60

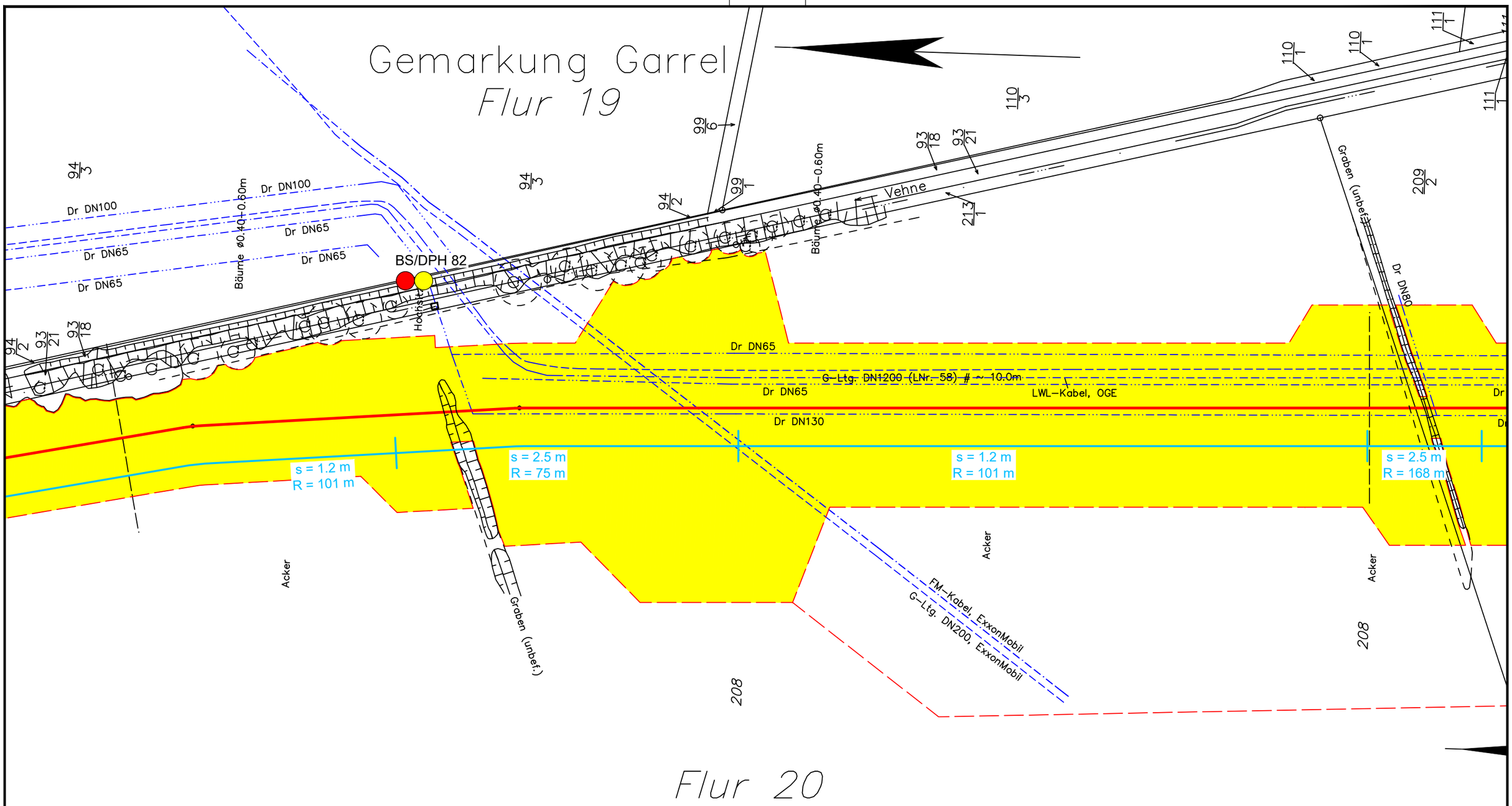

Legende:

- WAD-Trasse
- Arbeitsstreifen
- Überfahrten / Zufahrten
- temporärer Ablauf

Wasserhaltung:

- Wasserhaltung
- R — Reichweite der Wasserhaltung
- s — Höhe der Grundwasserabsenkung
- ES — Einleitstelle

Bohrungen:

- BS — Kleinrammbohrung
- BS-P — Kleinrammbohrung zur Grundwassermessstelle ausgebaut
- BK — Kernbohrung
- DPH — schwere Rammsondierung

Plangrundlage:
WAD_DXF-Gesamt_VORABZUG_220923.DXF

DR. SPANG

G 61 Lageplan mit Wasserhaltung

Anlage:	2.1.61
Projekt Nr.:	43.9032
Plan Nr.:	43.9032/ 2.1.61
Datum:	17.11.2023
Maßstab:	1:1.000
Gezeichnet:	Dri
Geprüft:	Köh

AUFTRAGGEBER: OGE

PROJEKT: Leitung Wardenburg - Drohne (WAD)

E:\Daten\P9000-9099\P9032\6_Geotechnik\Gutachten\Strecke\Hydro\P9032_Anl.2.1.1-127_LP.dwg
Ansichtsfenster : 61

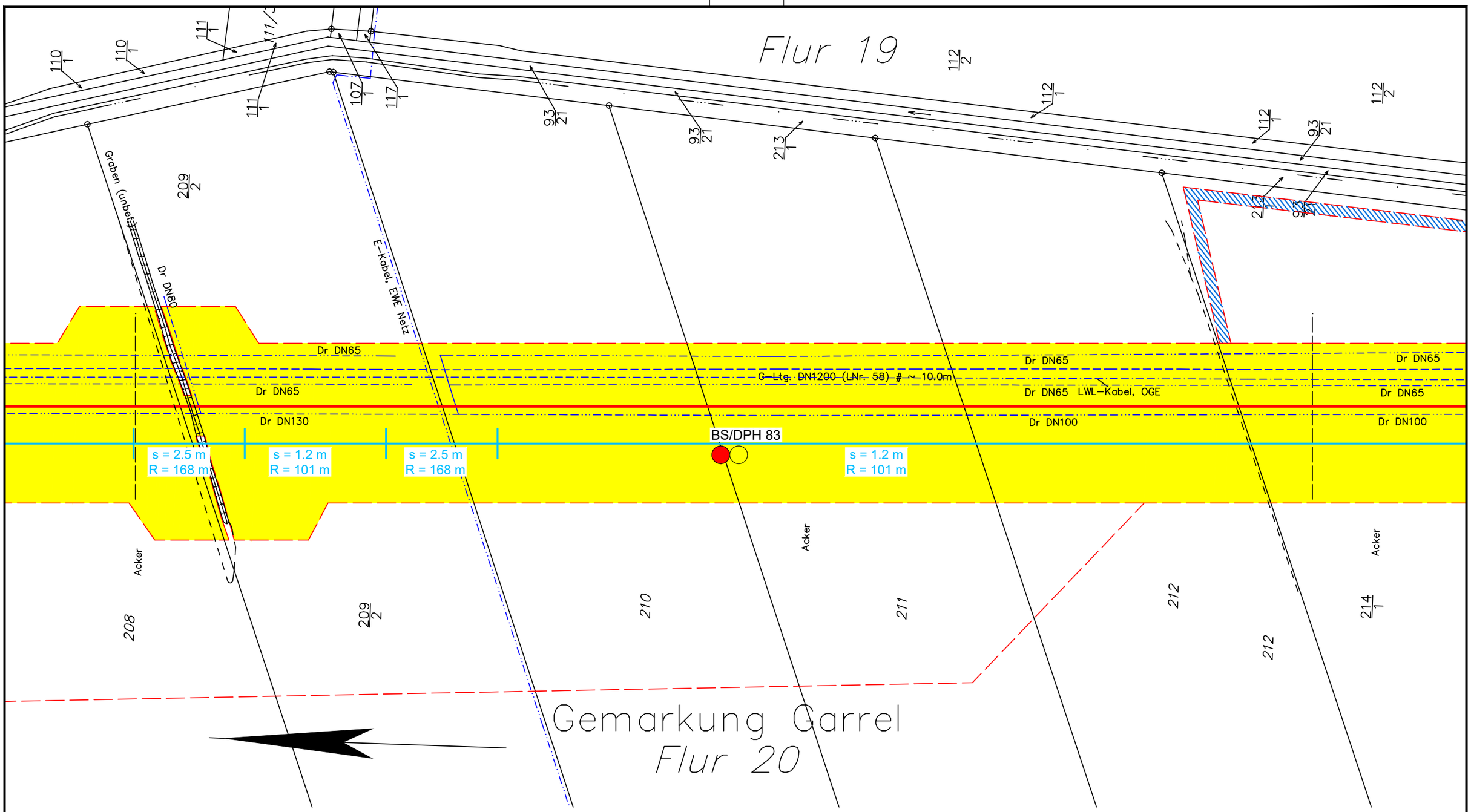

Legende:

- WAD-Trasse
- Arbeitsstreifen
- Überfahrten / Zufahrten
- temporärer Ablauf

Wasserhaltung:

- Wasserhaltung
- R — Reichweite der Wasserhaltung
- s — Höhe der Grundwasserabsenkung
- ES — Einleitstelle

Bohrungen:

- BS — Kleinrammbohrung
- BS-P — Kleinrammbohrung zur Grundwassermessstelle ausgebaut
- BK — Kernbohrung
- DPH — schwere Rammsondierung

Plangrundlage:
WAD_DXF-Gesamt_VORABZUG_220923.DXF

DR. SPANG

G 62 Lageplan mit Wasserhaltung

AUFTRAGGEBER: OGE

PROJEKT: Leitung Wardenburg - Drohne (WAD)

Anlage:	2.1.62
Projekt Nr.:	43.9032
Plan Nr.:	43.9032/ 2.1.62
Datum:	17.11.2023
Maßstab:	1:1.000
Gezeichnet:	Dri
Geprüft:	Köh

E:\Daten\P9000-9099\P9032\6_Geotechnik\Gutachten\Strecke\Hydro\P9032_Anl.2.1.1-127_LP.dwg
Ansichtsfenster : 62

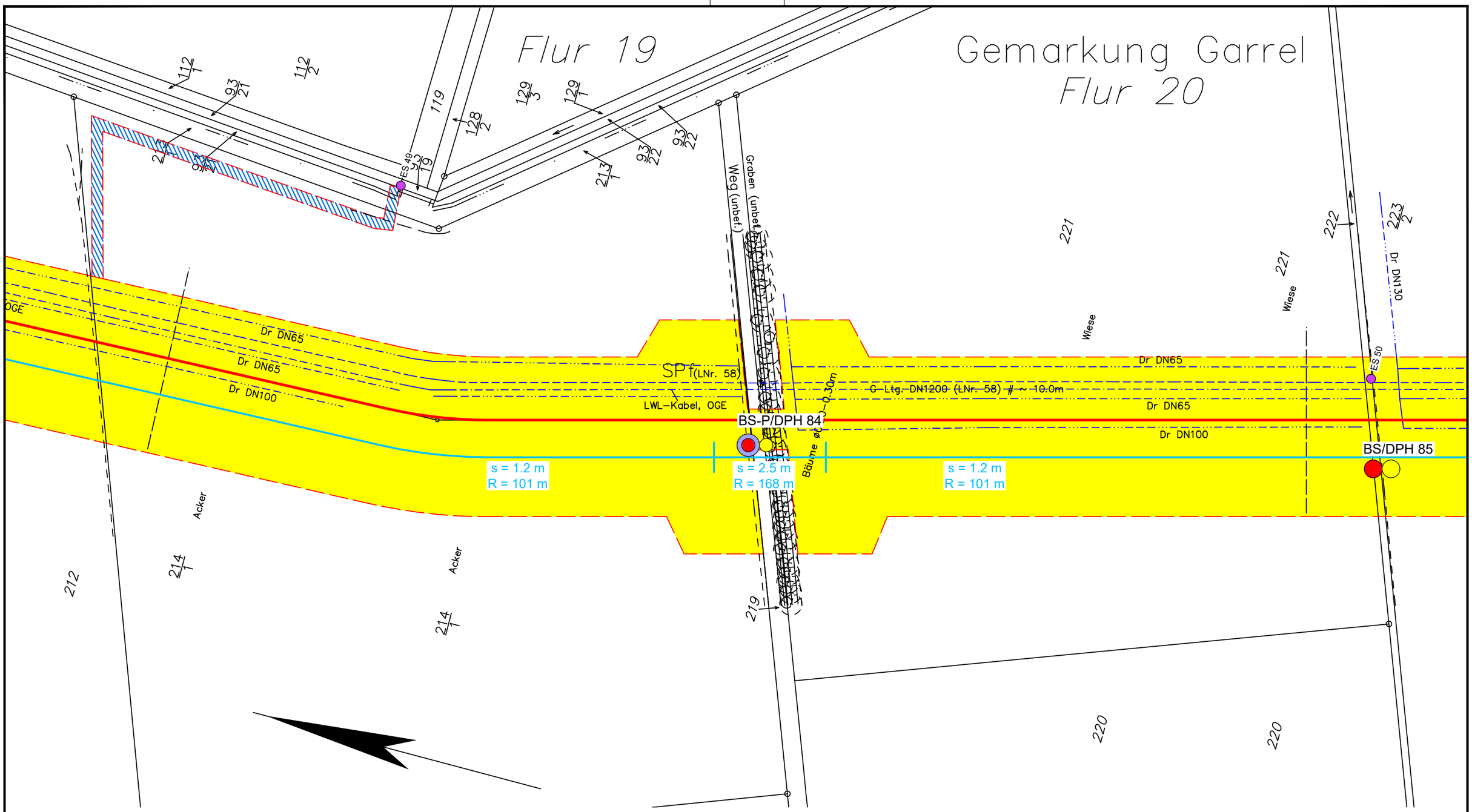

Legende:

- WAD-Trasse
- Arbeitsstreifen
- Überfahrten / Zufahrten
- temporärer Ablauf

Wasserhaltung:

- Wasserhaltung
- R — Reichweite der Wasserhaltung
- s — Höhe der Grundwasserabsenkung
- ES — Einleitstelle

Bohrungen:

- BS — Kleinrammbohrung
- BS-P — Kleinrammbohrung zur Grundwassermessstelle ausgebaut
- BK — Kernbohrung
- DPH — schwere Rammsondierung

Plangrundlage:
WAD_DXF-Gesamt_VORABZUG_220923.DXF

DR. SPANG

G 62A Lageplan mit Wasserhaltung

Anlage:	2.1.62A
Projekt Nr.:	43.9032
Plan Nr.:	43.9032/ 2.1.62A
Datum:	17.11.2023
Maßstab:	1:1.000
Gezeichnet:	Dri
Geprüft:	Köh

AUFTRAGGEBER: OGE

PROJEKT: Leitung Wardenburg - Drohne (WAD)

E:\Daten\P9000-9099\P9032\6_Geotechnik\Gutachten\Strecke\Hydro\P9032_Anl.2.1.1-127_LP.dwg
Ansichtsfenster : 62A

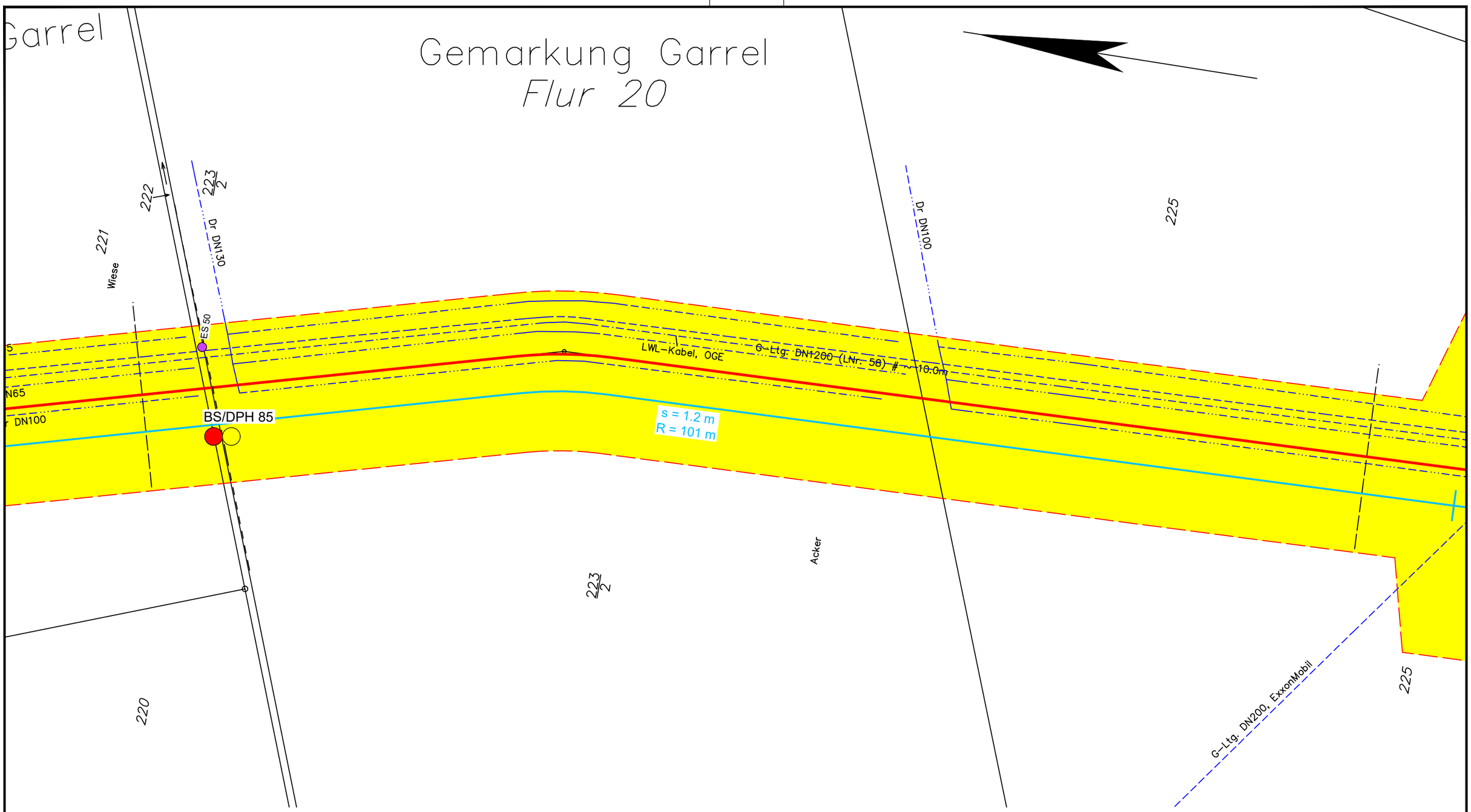

Legende:

- WAD-Trasse
- Arbeitsstreifen
- Überfahrten / Zufahrten
- temporärer Ablauf

Wasserhaltung:

- Wasserhaltung
- R — Reichweite der Wasserhaltung
- s — Höhe der Grundwasserabsenkung
- ES — Einleitstelle

Bohrungen:

- BS — Kleinrammbohrung
- BS-P — Kleinrammbohrung zur Grundwassermessstelle ausgebaut
- BK — Kernbohrung
- DPH — schwere Rammsondierung

Plangrundlage:
WAD_DXF-Gesamt_VORABZUG_220923.DXF

DR. SPANG

G 63 Lageplan mit Wasserhaltung

AUFTRAGGEBER: OGE

PROJEKT: Leitung Wardenburg - Drohne (WAD)

Anlage:	2.1.63
Projekt Nr.:	43.9032
Plan Nr.:	43.9032/ 2.1.63
Datum:	17.11.2023
Maßstab:	1:1.000
Gezeichnet:	Dri
Geprüft:	Köh

E:\Daten\P9000-9099\P9032\6_Geotechnik\Gutachten\Strecke\Hydro\P9032_Anl.2.1.1-127_LP.dwg
Ansichtsfenster : 63

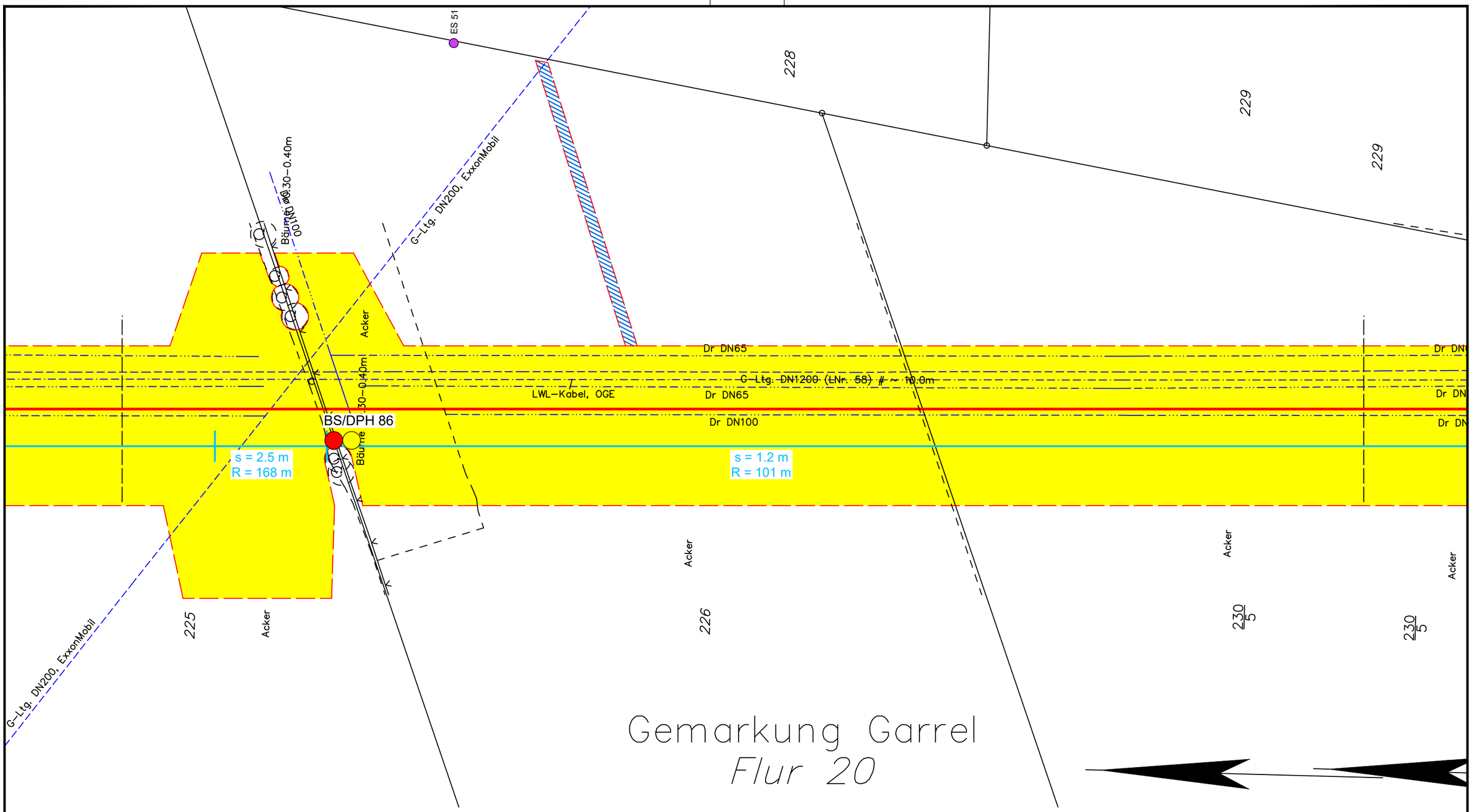

Legende:

- WAD-Trasse
- Arbeitsstreifen
- Überfahrten / Zufahrten
- temporärer Ablauf

Wasserhaltung:

- Wasserhaltung
- R — Reichweite der Wasserhaltung
- s — Höhe der Grundwasserabsenkung
- ES — Einleitstelle

Bohrungen:

- BS — Kleinrammbohrung
- BS-P — Kleinrammbohrung zur Grundwassermessstelle ausgebaut
- BK — Kernbohrung
- DPH — schwere Rammsondierung

Plangrundlage:
WAD_DXF-Gesamt_VORABZUG_220923.DXF

DR. SPANG

G 64 Lageplan mit Wasserhaltung

AUFTRAGGEBER: OGE

PROJEKT: Leitung Wardenburg - Drohne (WAD)

Anlage:	2.1.64
Projekt Nr.:	43.9032
Plan Nr.:	43.9032/ 2.1.64
Datum:	17.11.2023
Maßstab:	1:1.000
Gezeichnet:	Dri
Geprüft:	Köh

E:\Daten\P9000-9099\P9032\6_Geotechnik\Gutachten\Strecke\Hydro\P9032_Anl.2.1.1-127_LP.dwg
Ansichtsfenster : 64

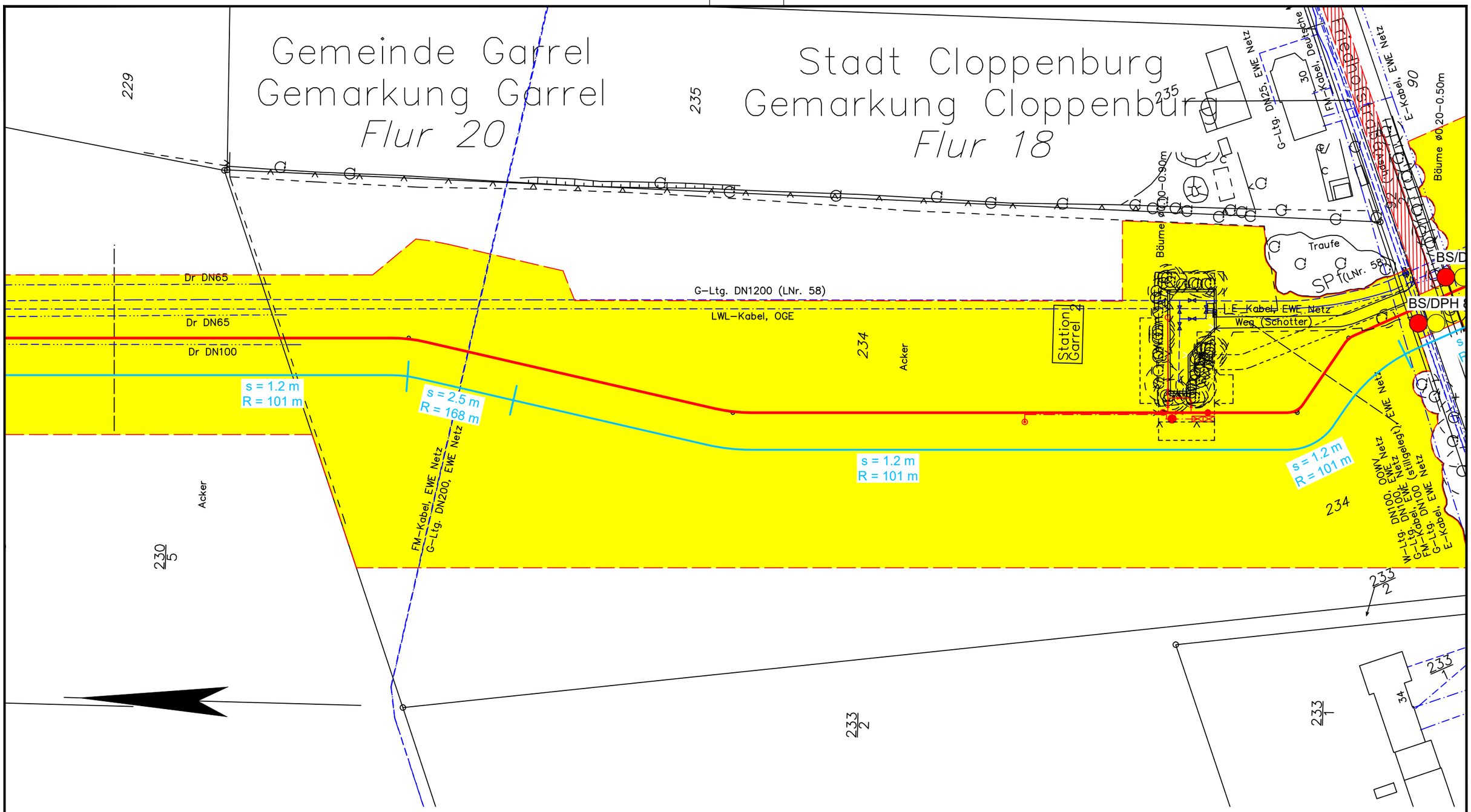

Legende:

- WAD-Trasse
- Arbeitsstreifen
- Überfahrten / Zufahrten
- temporärer Ablauf

Wasserhaltung:

- Wasserhaltung
- R — Reichweite der Wasserhaltung
- s — Höhe der Grundwasserabsenkung
- ES — Einleitstelle

Bohrungen:

- BS — Kleinrammbohrung
- BS-P — Kleinrammbohrung zur Grundwassermessstelle ausgebaut
- BK — Kernbohrung
- DPH — schwere Rammsondierung

Plangrundlage:
WAD_DXF-Gesamt_VORABZUG_220923.DXF

DR. SPANG

G 65 Lageplan mit Wasserhaltung

AUFTRAGGEBER: OGE

PROJEKT: Leitung Wardenburg - Drohne (WAD)

Anlage:	2.1.65
Projekt Nr.:	43.9032
Plan Nr.:	43.9032/ 2.1.65
Datum:	17.11.2023
Maßstab:	1:1.000
Gezeichnet:	Dri
Geprüft:	Köh

E:\Daten\P9000-9099\P9032\6_Geotechnik\Gutachten\Strecke\Hydro\P9032_Anl.2.1.1-127_LP.dwg
Ansichtsfenster : 65

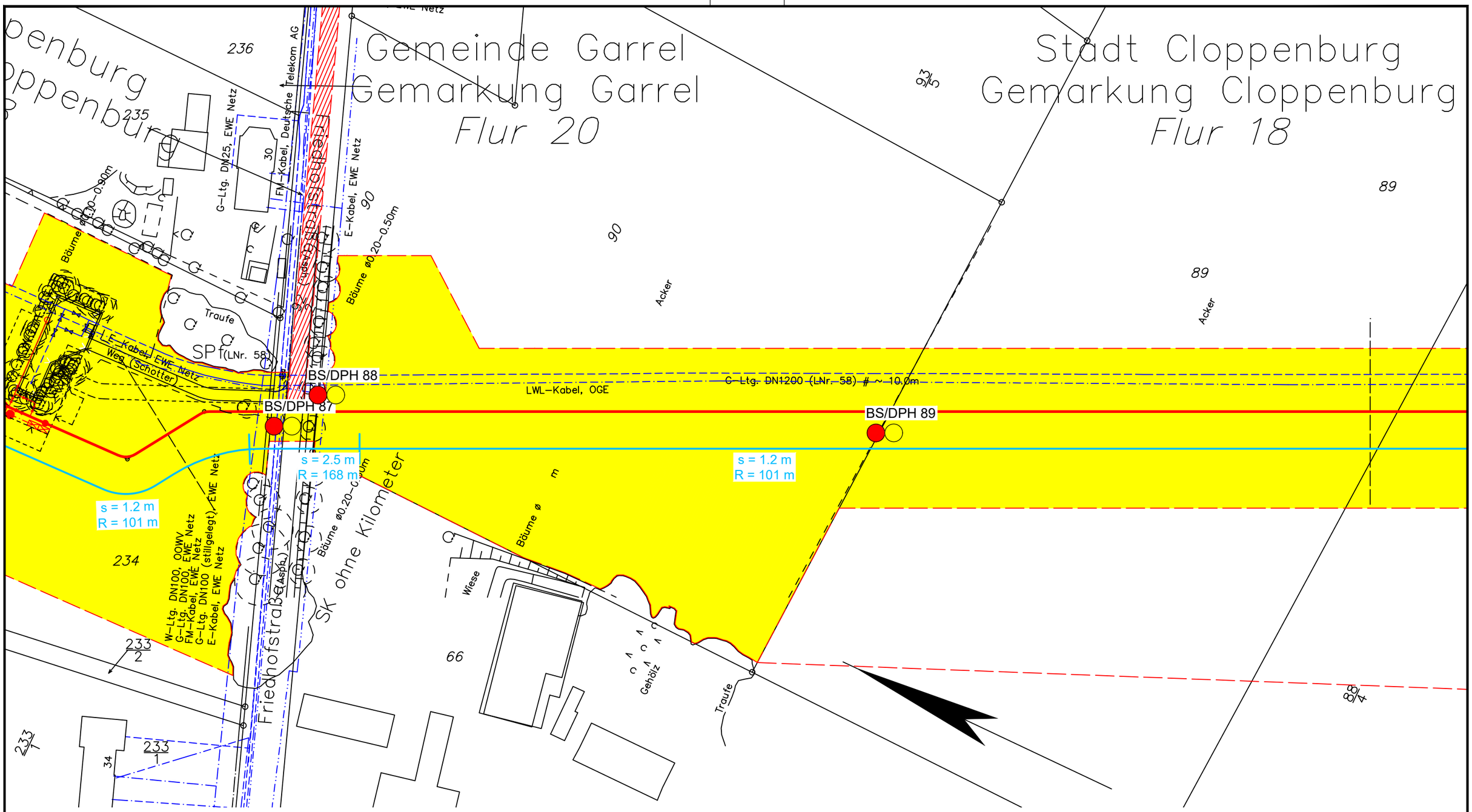

Legende:

- WAD-Trasse
- Arbeitsstreifen
- Überfahrten / Zufahrten
- temporärer Ablauf

Wasserhaltung:

- Wasserhaltung
- R — Reichweite der Wasserhaltung
- s — Höhe der Grundwasserabsenkung
- ES — Einleitstelle

Bohrungen:

- BS — Kleinrammbohrung
- BS-P — Kleinrammbohrung zur Grundwassermessstelle ausgebaut
- BK — Kernbohrung
- DPH — schwere Rammsondierung

Plangrundlage:
WAD_DXF-Gesamt_VORABZUG_220923.DXF

DR. SPANG

G 66 Lageplan mit Wasserhaltung

Anlage:	2.1.66
Projekt Nr.:	43.9032
Plan Nr.:	43.9032/ 2.1.66
Datum:	17.11.2023
Maßstab:	1:1.000
Gezeichnet:	Dri
Geprüft:	Köh

AUFTRAGGEBER: OGE

PROJEKT: Leitung Wardenburg - Drohne (WAD)

E:\Daten\P9000-9099\P9032\6_Geotechnik\Gutachten\Strecke\Hydro\P9032_Anl.2.1.1-127_LP.dwg
Ansichtsfenster : 66

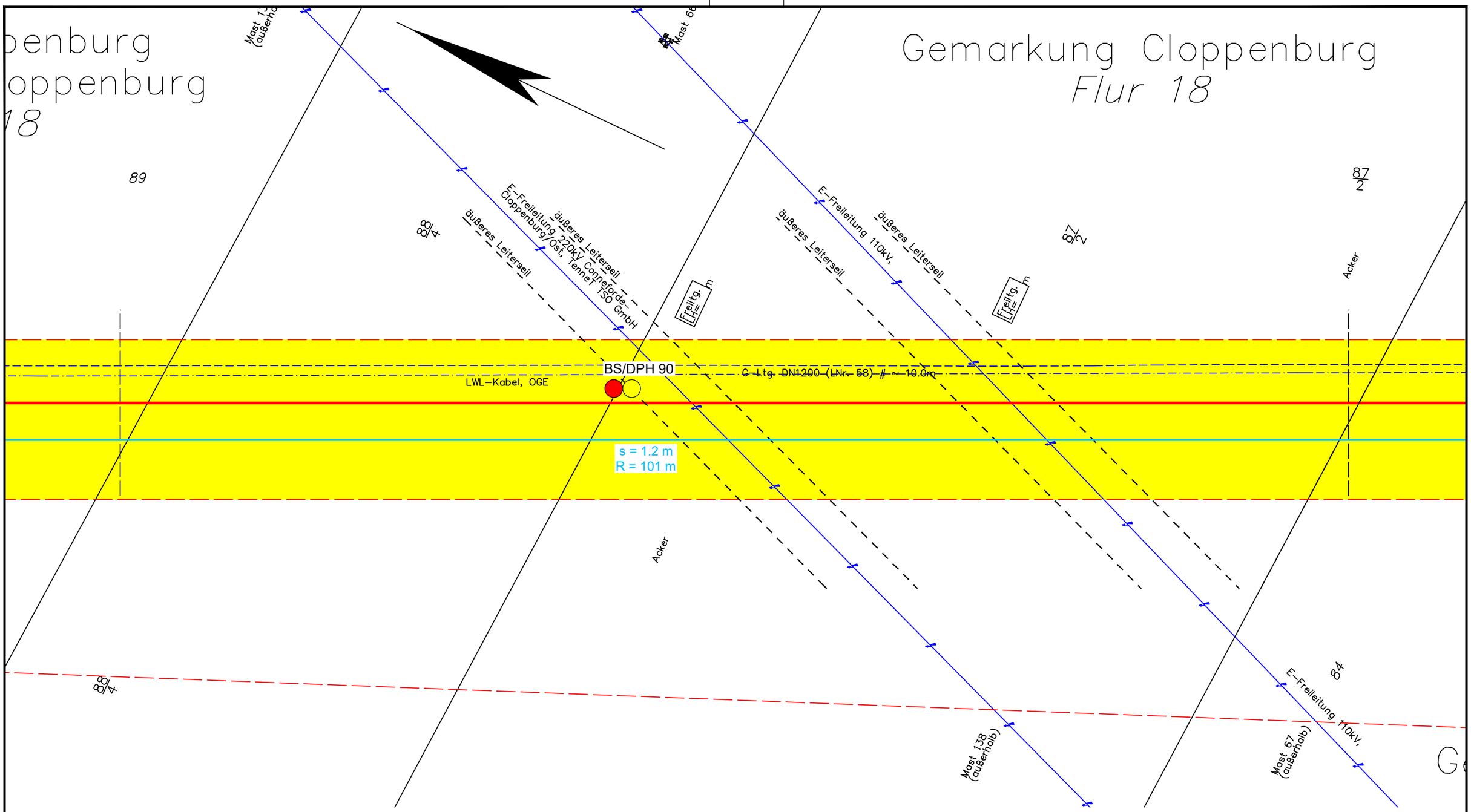

Legende:

- WAD-Trasse
- Arbeitsstreifen
- Überfahrten / Zufahrten
- temporärer Ablauf

Wasserhaltung:

- Wasserhaltung
- R — Reichweite der Wasserhaltung
- s — Höhe der Grundwasserabsenkung
- ES — Einleitstelle

Bohrungen:

- BS — Kleinrammbohrung
- BS-P — Kleinrammbohrung zur Grundwassermessstelle ausgebaut
- BK — Kernbohrung
- DPH — schwere Rammsondierung

Plangrundlage:
WAD_DXF-Gesamt_VORABZUG_220923.DXF

DR. SPANG

G 67 Lageplan mit Wasserhaltung

Anlage:	2.1.67
Projekt Nr.:	43.9032
Plan Nr.:	43.9032/ 2.1.67
Datum:	17.11.2023
Maßstab:	1:1.000
Gezeichnet:	Dri
Geprüft:	Köh

AUFTRAGGEBER: OGE

PROJEKT: Leitung Wardenburg - Drohne (WAD)

E:\Daten\P9000-9099\P9032\6_Geotechnik\Gutachten\Strecke\Hydro\P9032_Anl.2.1.1-127_LP.dwg
Ansichtsfenster : 67

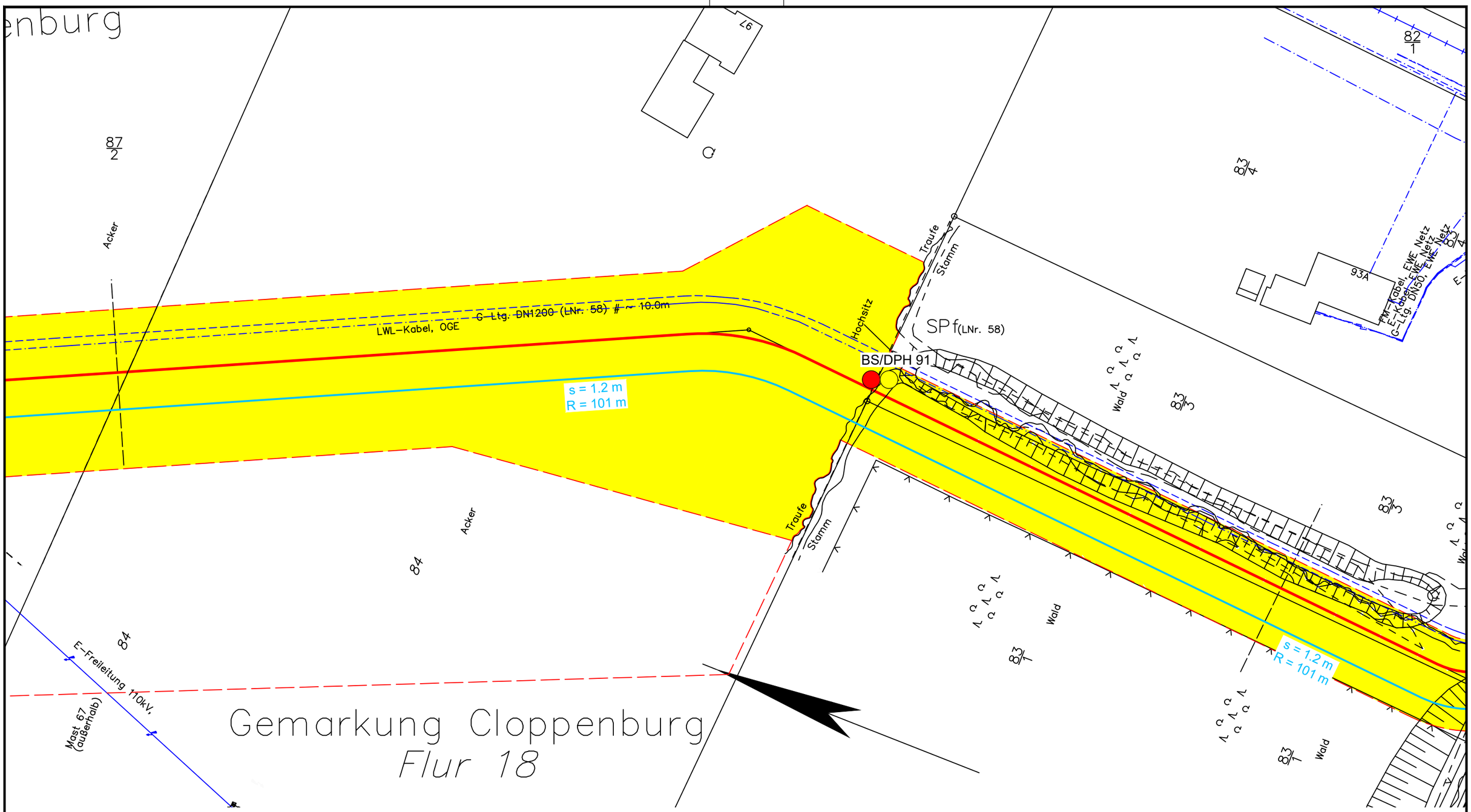

Legende:

- WAD-Trasse
- Arbeitsstreifen
- Überfahrten / Zufahrten
- temporärer Ablauf

Wasserhaltung:

- Wasserhaltung
- R — Reichweite der Wasserhaltung
- s — Höhe der Grundwasserabsenkung
- ES — Einleitstelle

Bohrungen:

- BS — Kleinrammbohrung
- BS-P — Kleinrammbohrung zur Grundwassermessstelle ausgebaut
- BK — Kernbohrung
- DPH — schwere Rammsondierung

Plangrundlage:
WAD_DXF-Gesamt_VORABZUG_220923.DXF

DR. SPANG

G 68 Lageplan mit Wasserhaltung

AUFTRAGGEBER: OGE

PROJEKT: Leitung Wardenburg - Drohne (WAD)

Anlage:	2.1.68
Projekt Nr.:	43.9032
Plan Nr.:	43.9032/ 2.1.68
Datum:	17.11.2023
Maßstab:	1:1.000
Gezeichnet:	Dri
Geprüft:	Köh

E:\Daten\P9000-9099\P9032\6_Geotechnik\Gutachten\Strecke\Hydro\P9032_Anl.2.1.1-127_LP.dwg
Ansichtsfenster : 68

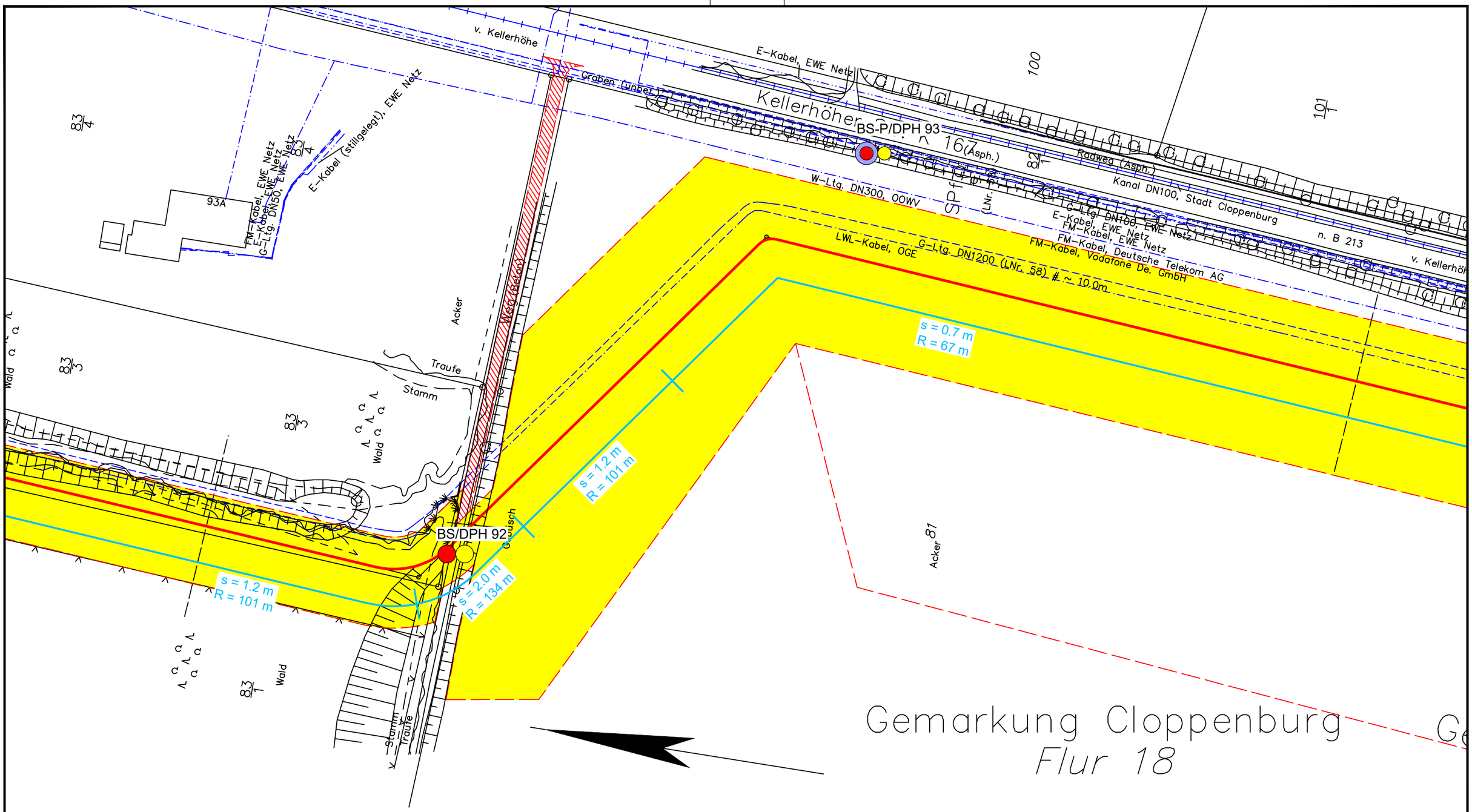

Legende:

- WAD-Trasse
- Arbeitsstreifen
- Überfahrten / Zufahrten
- temporärer Ablauf

Wasserhaltung:

- Wasserhaltung
- R — Reichweite der Wasserhaltung
- s — Höhe der Grundwasserabsenkung
- ES — Einleitstelle

Bohrungen:

- BS — Kleinrammbohrung
- BS-P — Kleinrammbohrung zur Grundwassermessstelle ausgebaut
- BK — Kernbohrung
- DPH — schwere Rammsondierung

Plangrundlage:
WAD_DXF-Gesamt_VORABZUG_220923.DXF

DR. SPANG

G 69 Lageplan mit Wasserhaltung

AUFTRAGGEBER: OGE

PROJEKT: Leitung Wardenburg - Drohne (WAD)

Anlage:	2.1.69
Projekt Nr.:	43.9032
Plan Nr.:	43.9032/ 2.1.69
Datum:	17.11.2023
Maßstab:	1:1.000
Gezeichnet:	Dri
Geprüft:	Köh

E:\Daten\P9000-9099\P9032\6_Geotechnik\Gutachten\Strecke\Hydro\P9032_Anl.2.1.1-127_LP.dwg
Ansichtsfenster : 69

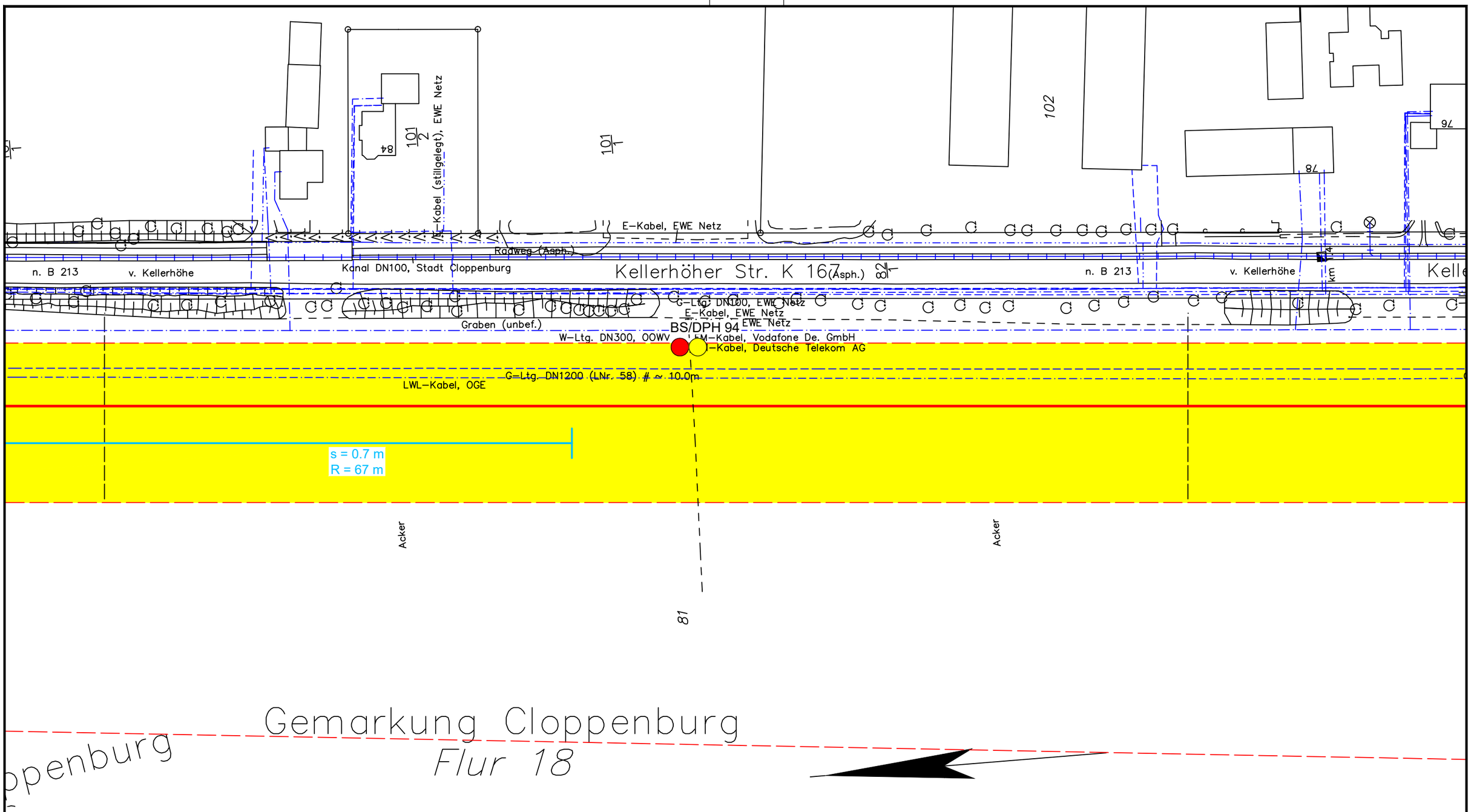

Legende:

- WAD-Trasse
- Arbeitsstreifen
- Überfahrten / Zufahrten
- temporärer Ablauf

Wasserhaltung:

- Wasserhaltung
- R — Reichweite der Wasserhaltung
- s — Höhe der Grundwasserabsenkung
- ES — Einleitstelle

Bohrungen:

- BS — Kleinrammbohrung
- BS-P — Kleinrammbohrung zur Grundwassermessstelle ausgebaut
- BK — Kernbohrung
- DPH — schwere Rammsondierung

Plangrundlage:
WAD_DXF-Gesamt_VORABZUG_220923.DXF

DR. SPANG

G 70 Lageplan mit Wasserhaltung

AUFTRAGGEBER: OGE

PROJEKT: Leitung Wardenburg - Drohne (WAD)

Anlage:	2.1.70
Projekt Nr.:	43.9032
Plan Nr.:	43.9032/ 2.1.70
Datum:	17.11.2023
Maßstab:	1:1.000
Gezeichnet:	Dri
Geprüft:	Köh

E:\Daten\P9000-9099\P9032\6_Geotechnik\Gutachten\Strecke\Hydro\P9032_Anl.2.1.1-127_LP.dwg
Ansichtsfenster : 70

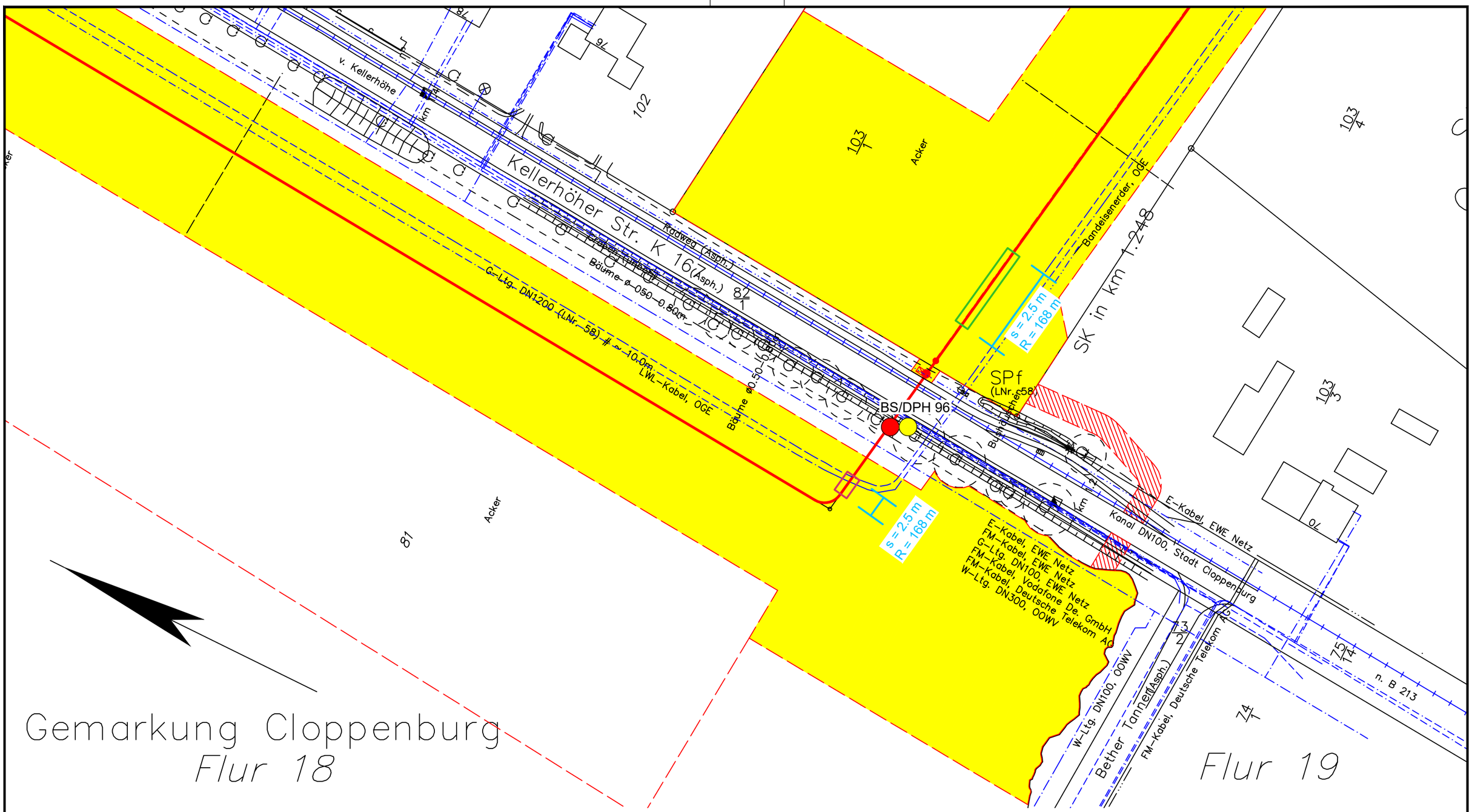

Legende:

- WAD-Trasse
- Arbeitsstreifen
- Überfahrten / Zufahrten
- temporärer Ablauf

Wasserhaltung:

- Wasserhaltung
- R — Reichweite der Wasserhaltung
- s — Höhe der Grundwasserabsenkung
- ES — Einleitstelle

Bohrungen:

- BS — Kleinrammbohrung
- BS-P — Kleinrammbohrung zur Grundwassermessstelle ausgebaut
- BK — Kernbohrung
- DPH — schwere Rammsondierung

Plangrundlage:
WAD_DXF-Gesamt_VORABZUG_220923.DXF

DR. SPANG

G 71 Lageplan mit Wasserhaltung

AUFTRAGGEBER: OGE

PROJEKT: Leitung Wardenburg - Drohne (WAD)

Anlage:	2.1.71
Projekt Nr.:	43.9032
Plan Nr.:	43.9032/ 2.1.71
Datum:	17.11.2023
Maßstab:	1:1.000
Gezeichnet:	Dri
Geprüft:	Köh

E:\Daten\P9000-9099\P9032\6_Geotechnik\Gutachten\Strecke\Hydro\P9032_Anl.2.1.1-127_LP.dwg
Ansichtsfenster : 71

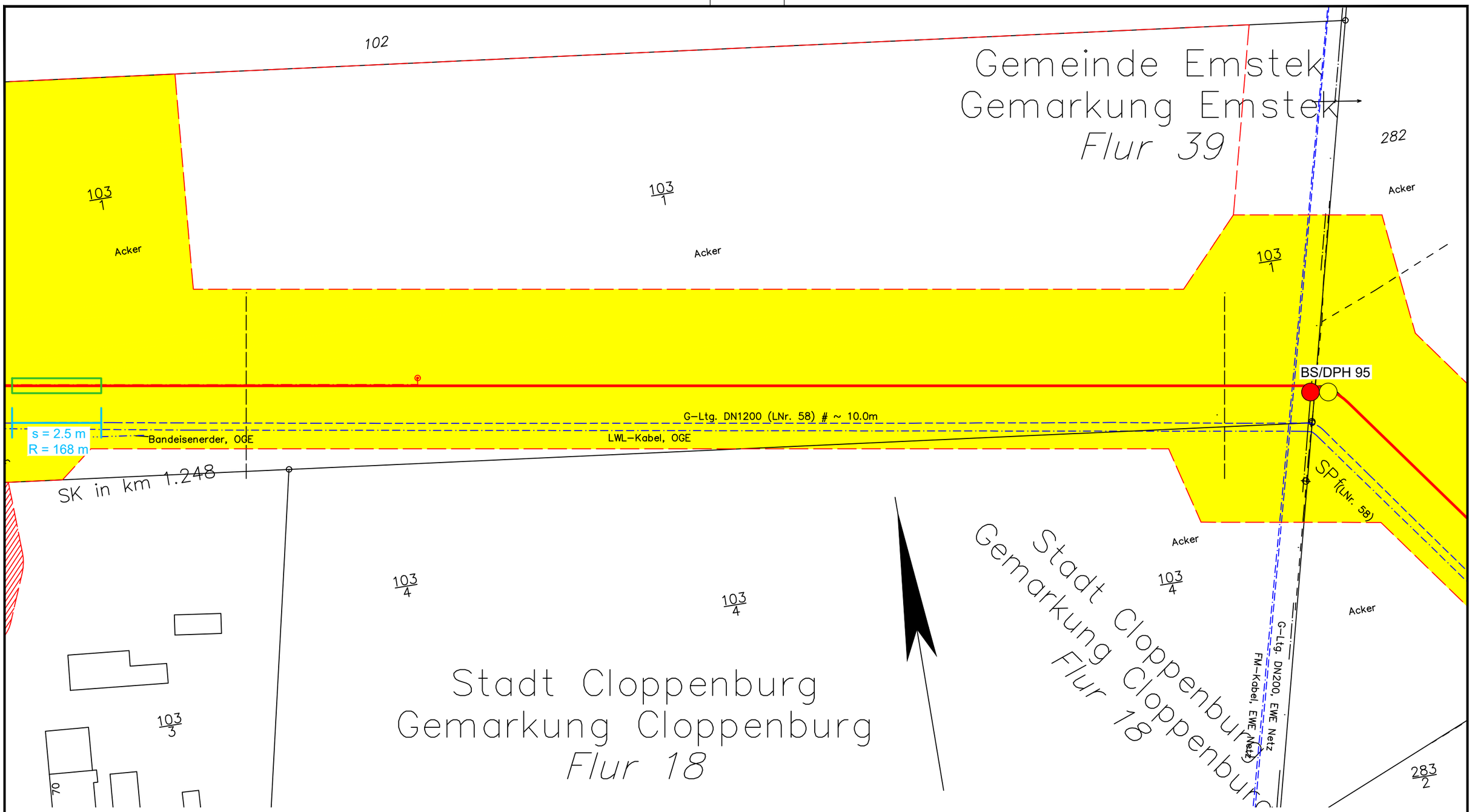

Legende:

- WAD-Trasse
- Arbeitsstreifen
- Überfahrten / Zufahrten
- temporärer Ablauf

Wasserhaltung:

- Wasserhaltung
- R — Reichweite der Wasserhaltung
- s — Höhe der Grundwasserabsenkung
- ES — Einleitstelle

Bohrungen:

- BS — Kleinrammbohrung
- BS-P — Kleinrammbohrung zur Grundwassermessstelle ausgebaut
- BK — Kernbohrung
- DPH — schwere Rammsondierung

Plangrundlage:
WAD_DXF-Gesamt_VORABZUG_220923.DXF

DR. SPANG

G 72 Lageplan mit Wasserhaltung

AUFTRAGGEBER: OGE

PROJEKT: Leitung Wardenburg - Drohne (WAD)

Anlage:	2.1.72
Projekt Nr.:	43.9032
Plan Nr.:	43.9032/ 2.1.72
Datum:	17.11.2023
Maßstab:	1:1.000
Gezeichnet:	Dri
Geprüft:	Köh

E:\Daten\P9000-9099\P9032\6_Geotechnik\Gutachten\Strecke\Hydro\P9032_Anl.2.1.1-127_LP.dwg
Ansichtsfenster : 72

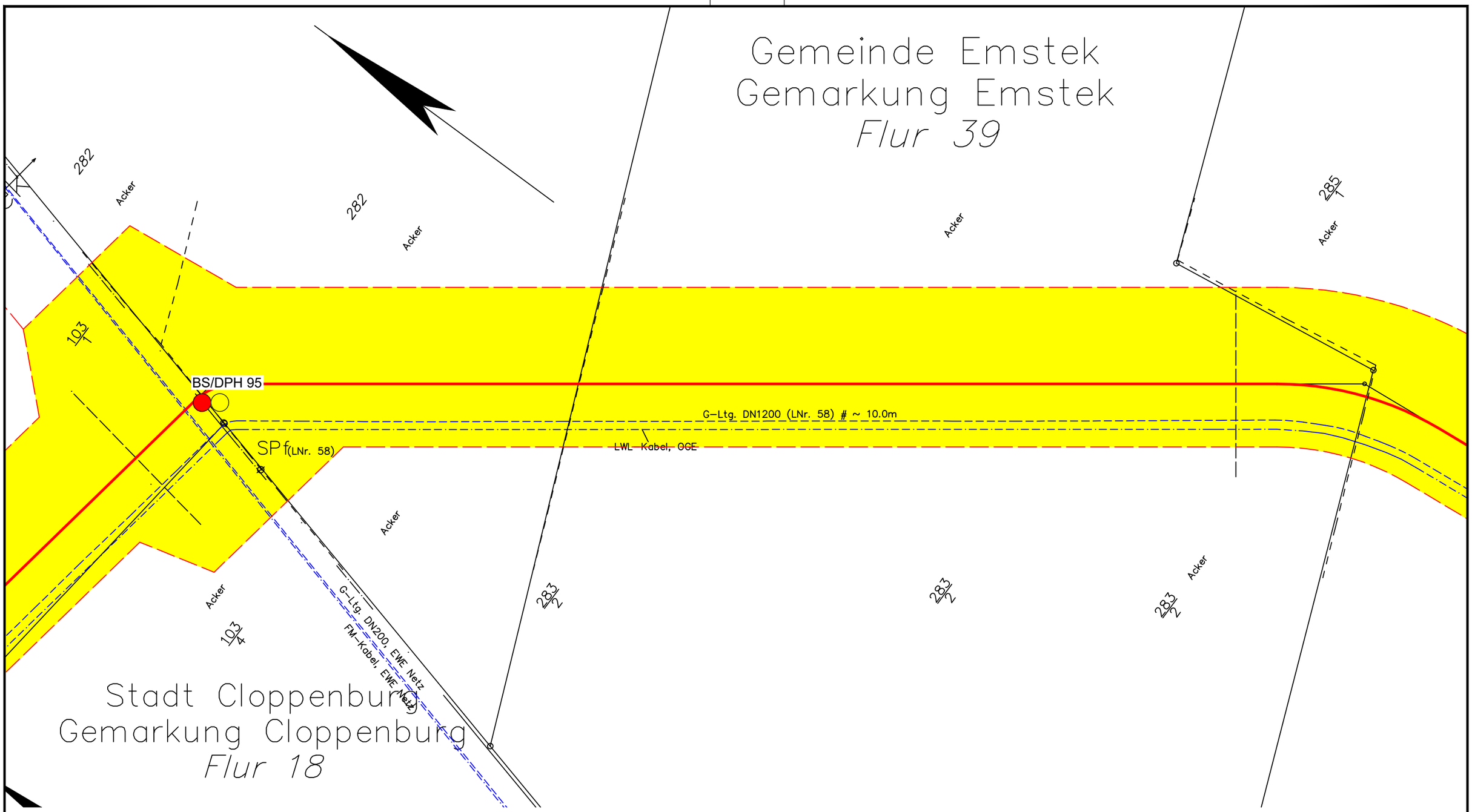

Legende:

- WAD-Trasse
- Arbeitsstreifen
- Überfahrten / Zufahrten
- temporärer Ablauf

Wasserhaltung:

- Wasserhaltung
- R Reichweite der Wasserhaltung
- s Höhe der Grundwasserabsenkung
- ES Einleitstelle

Bohrungen:

- BS Kleinrammbohrung
- BS-P Kleinrammbohrung zur Grundwassermessstelle ausgebaut
- BK Kernbohrung
- DPH schwere Rammsondierung

Plangrundlage:
WAD_DXF-Gesamt_VORABZUG_220923.DXF

DR. SPANG

G 72A Lageplan mit Wasserhaltung

AUFTRAGGEBER: OGE

PROJEKT: Leitung Wardenburg - Drohne (WAD)

Anlage:	2.1.72A
Projekt Nr.:	43.9032
Plan Nr.:	43.9032/ 2.1.72A
Datum:	17.11.2023
Maßstab:	1:1.000
Gezeichnet:	Dri
Geprüft:	Köh

E:\Daten\P9000-9099\P9032\6_Geotechnik\Gutachten\Strecke\Hydro\P9032_Anl.2.1.1-127_LP.dwg
Ansichtsfenster : 72A

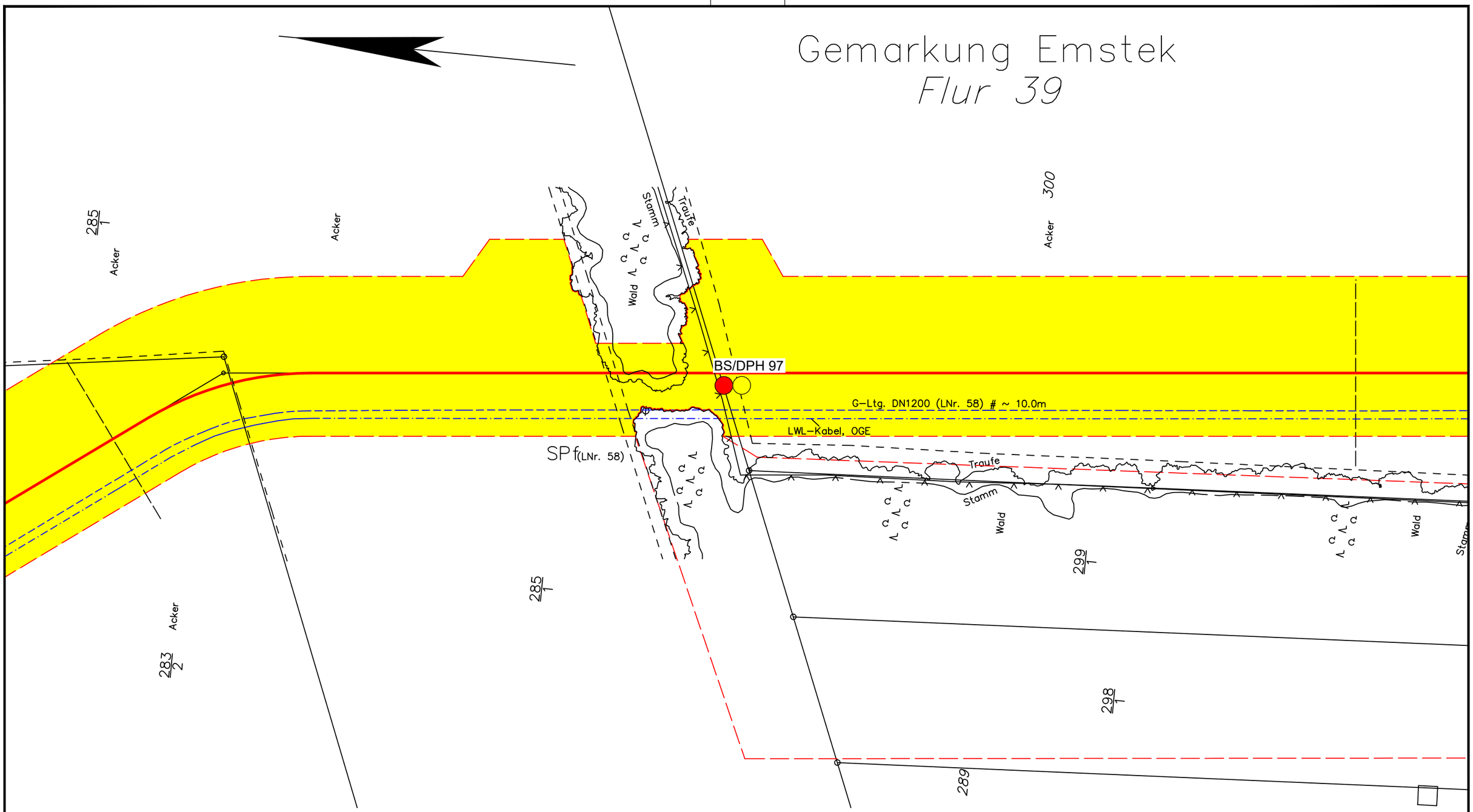

Legende:

- WAD-Trasse
- Arbeitsstreifen
- Überfahrten / Zufahrten
- temporärer Ablauf

Bohrungen:

- BS — Kleinrammbohrung
- BS-P — Kleinrammbohrung zur Grundwassermessstelle ausgebaut
- BK — Kernbohrung
- DPH — schwere Rammsondierung

Wasserhaltung:

- Wasserhaltung
- R — Reichweite der Wasserhaltung
- s — Höhe der Grundwasserabsenkung
- ES — Einleitstelle

Plangrundlage:
WAD_DXF-Gesamt_VORABZUG_220923.DXF

DR. SPANG

G 73 Lageplan mit Wasserhaltung

AUFTRAGGEBER: OGE

PROJEKT: Leitung Wardenburg - Drohne (WAD)

Anlage:	2.1.73
Projekt Nr.:	43.9032
Plan Nr.:	43.9032/ 2.1.73
Datum:	17.11.2023
Maßstab:	1:1.000
Gezeichnet:	Dri
Geprüft:	Köh

E:\Daten\P9000-9099\P9032\6_Geotechnik\Gutachten\Strecke\Hydro\P9032_Anl.2.1.1-127_LP.dwg
Ansichtsfenster : 73

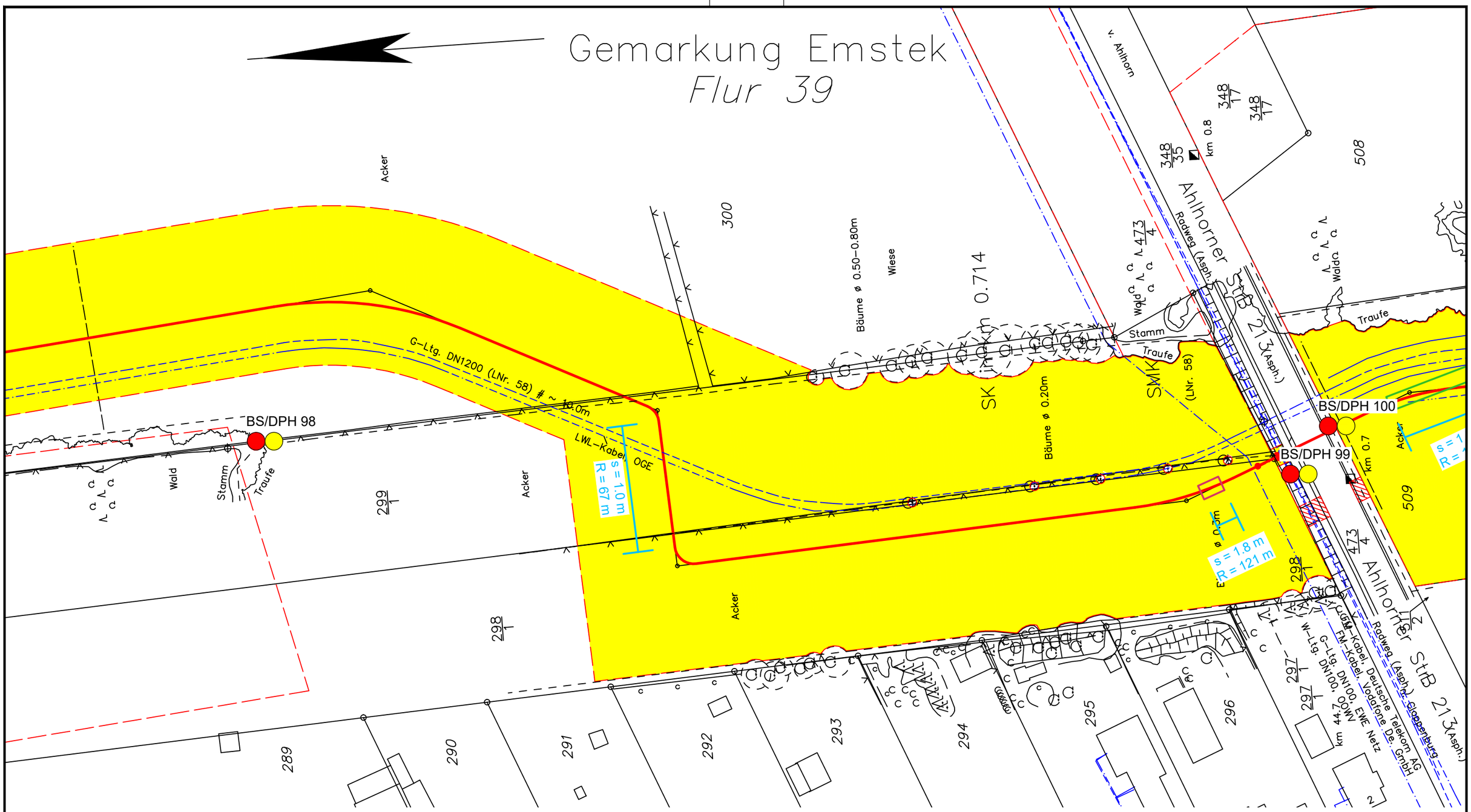

Legende:

- WAD-Trasse
- Arbeitsstreifen
- Überfahrten / Zufahrten
- temporärer Ablauf

Wasserhaltung:

- Wasserhaltung
- R — Reichweite der Wasserhaltung
- s — Höhe der Grundwasserabsenkung
- ES — Einleitstelle

Bohrungen:

- BS — Kleinrammbohrung
- BS-P — Kleinrammbohrung zur Grundwassermessstelle ausgebaut
- BK — Kernbohrung
- DPH — schwere Rammsondierung

Plangrundlage:
WAD_DXF-Gesamt_VORABZUG_220923.DXF

DR. SPANG

G 74 Lageplan mit Wasserhaltung

AUFTRAGGEBER: OGE

PROJEKT: Leitung Wardenburg - Drohne (WAD)

Anlage:	2.1.74
Projekt Nr.:	43.9032
Plan Nr.:	43.9032/ 2.1.74
Datum:	17.11.2023
Maßstab:	1:1.000
Gezeichnet:	Dri
Geprüft:	Köh

E:\Daten\P9000-9099\P9032\6_Geotechnik\Gutachten\Strecke\Hydro\P9032_Anl.2.1.1-127_LP.dwg
Ansichtsfenster : 74

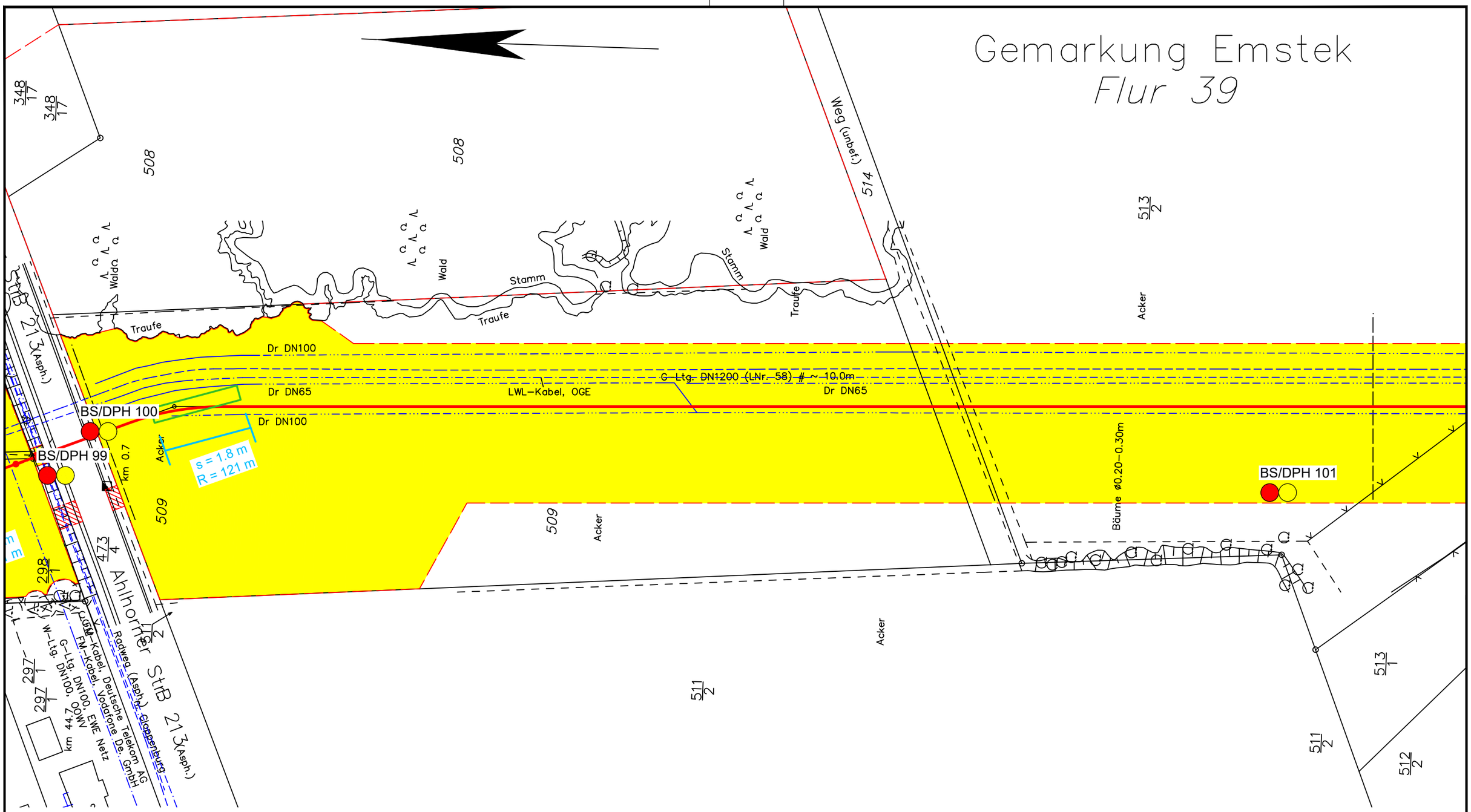

Legende:

- WAD-Trasse
- Arbeitsstreifen
- Überfahrten / Zufahrten
- temporärer Ablauf

Wasserhaltung:

- Wasserhaltung
- R — Reichweite der Wasserhaltung
- s — Höhe der Grundwasserabsenkung
- ES — Einleitstelle

Bohrungen:

- BS — Kleinrammbohrung
- BS-P — Kleinrammbohrung zur Grundwassermessstelle ausgebaut
- BK — Kernbohrung
- DPH — schwere Rammsondierung

Plangrundlage:
WAD_DXF-Gesamt_VORABZUG_220923.DXF

DR. SPANG

G 75 Lageplan mit Wasserhaltung

AUFTRAGGEBER: OGE

PROJEKT: Leitung Wardenburg - Drohne (WAD)

Anlage:	2.1.75
Projekt Nr.:	43.9032
Plan Nr.:	43.9032/ 2.1.75
Datum:	17.11.2023
Maßstab:	1:1.000
Gezeichnet:	Dri
Geprüft:	Köh

E:\Daten\P9000-9099\P9032\6_Geotechnik\Gutachten\Strecke\Hydro\P9032_Anl.2.1.1-127_LP.dwg
Ansichtsfenster : 75

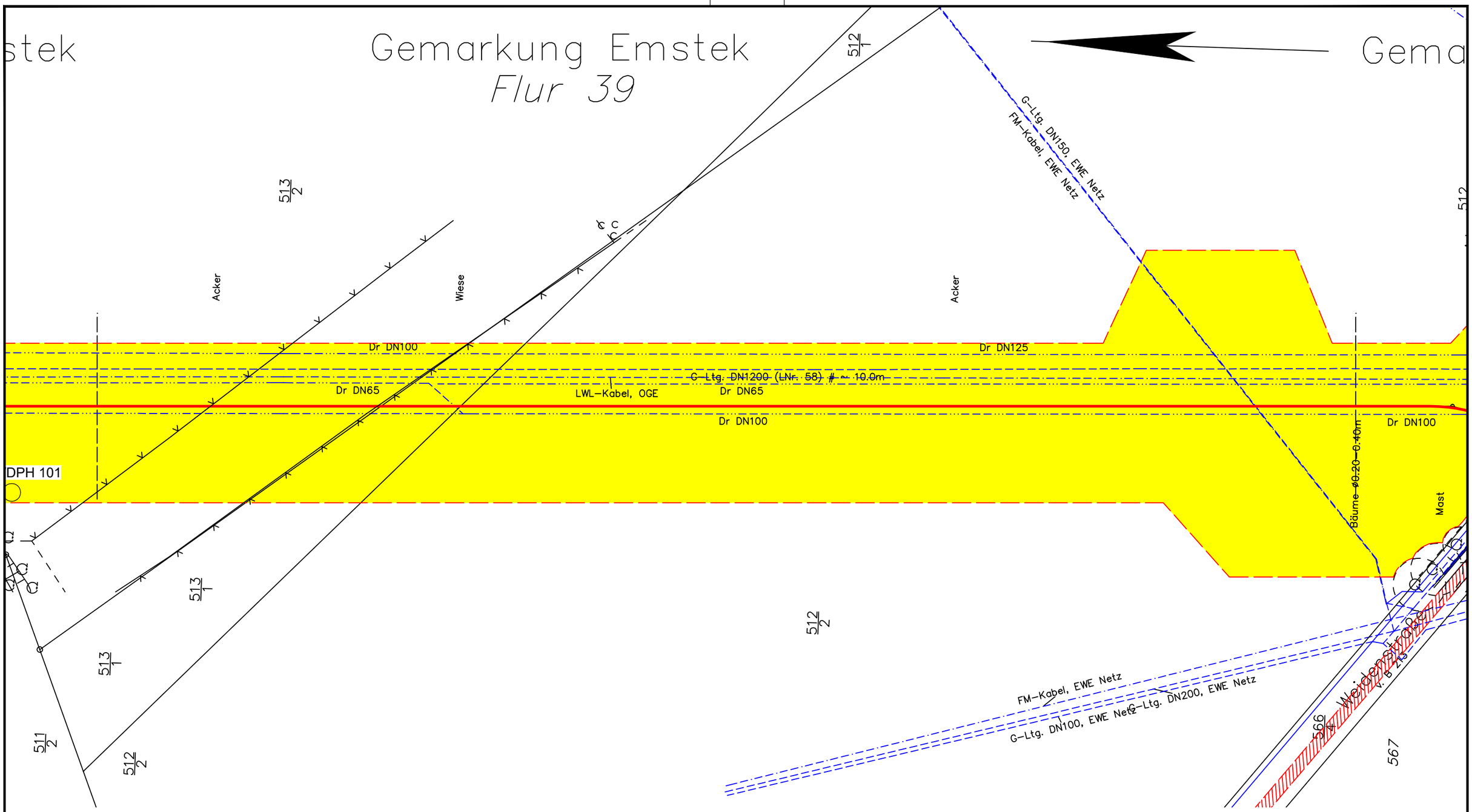

Legende:

- WAD-Trasse
- Arbeitsstreifen
- Überfahrten / Zufahrten
- temporärer Ablauf

Wasserhaltung:

- Wasserhaltung
- R — Reichweite der Wasserhaltung
- s — Höhe der Grundwasserabsenkung
- ES — Einleitstelle

Bohrungen:

- BS — Kleinrammbohrung
- BS-P — Kleinrammbohrung zur Grundwassermessstelle ausgebaut
- BK — Kernbohrung
- DPH — schwere Rammsondierung

Plangrundlage:
WAD_DXF-Gesamt_VORABZUG_220923.DXF

DR. SPANG

G 76 Lageplan mit Wasserhaltung

AUFTRAGGEBER: OGE

PROJEKT: Leitung Wardenburg - Drohne (WAD)

Anlage:	2.1.76
Projekt Nr.:	43.9032
Plan Nr.:	43.9032/ 2.1.76
Datum:	17.11.2023
Maßstab:	1:1.000
Gezeichnet:	Dri
Geprüft:	Köh

E:\Daten\P9000-9099\P9032\6_Geotechnik\Gutachten\Strecke\Hydro\P9032_Anl.2.1.1-127_LP.dwg
Ansichtsfenster : 76

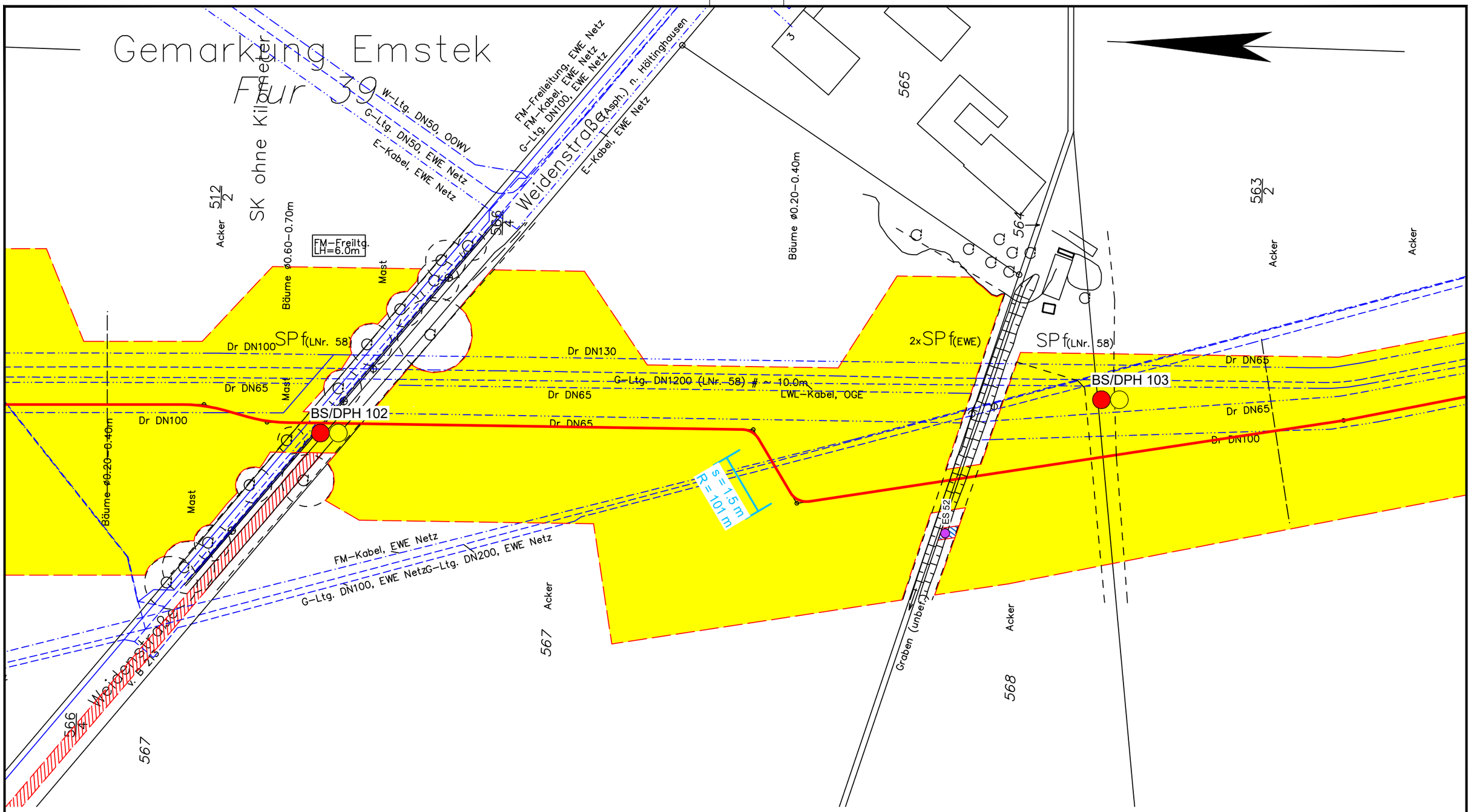

Legende:

- WAD-Trasse
- Arbeitsstreifen
- Überfahrten / Zufahrten
- temporärer Ablauf

Wasserhaltung:

- Wasserhaltung
- R — Reichweite der Wasserhaltung
- s — Höhe der Grundwasserabsenkung
- ES — Einleitstelle

Bohrungen:

- BS — Kleinrammbohrung
- BS-P — Kleinrammbohrung zur Grundwassermessstelle ausgebaut
- BK — Kernbohrung
- DPH — schwere Rammsondierung

Plangrundlage:
WAD_DXF-Gesamt_VORABZUG_220923.DXF

DR. SPANG

G 77 Lageplan mit Wasserhaltung

AUFTRAGGEBER: OGE

PROJEKT: Leitung Wardenburg - Drohne (WAD)

Anlage:	2.1.77
Projekt Nr.:	43.9032
Plan Nr.:	43.9032/ 2.1.77
Datum:	17.11.2023
Maßstab:	1:1.000
Gezeichnet:	Dri
Geprüft:	Köh

E:\Daten\P9000-9099\P9032\6_Geotechnik\Gutachten\Strecke\Hydro\P9032_Anl.2.1.1-127_LP.dwg
Ansichtsfenster : 77

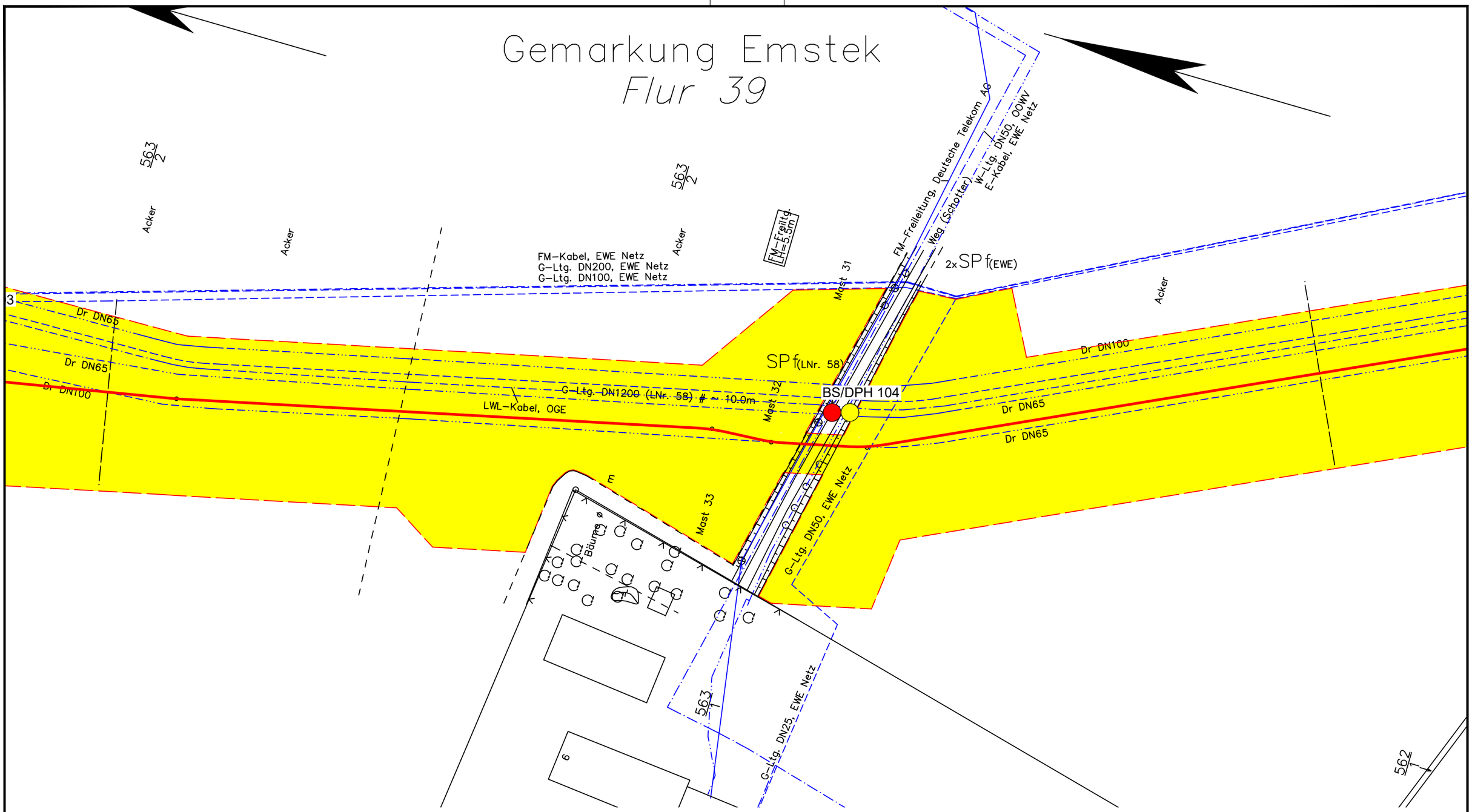

Legende:

- WAD-Trasse
- Arbeitsstreifen
- Überfahrten / Zufahrten
- temporärer Ablauf

Wasserhaltung:

- Wasserhaltung
- R — Reichweite der Wasserhaltung
- s — Höhe der Grundwasserabsenkung
- ES — Einleitstelle

Bohrungen:

- BS — Kleinrammbohrung
- BS-P — Kleinrammbohrung zur Grundwassermessstelle ausgebaut
- BK — Kernbohrung
- DPH — schwere Rammsondierung

Plangrundlage:
WAD_DXF-Gesamt_VORABZUG_220923.DXF

DR. SPANG

G 78 Lageplan mit Wasserhaltung

AUFTRAGGEBER: OGE

PROJEKT: Leitung Wardenburg - Drohne (WAD)

Anlage:	2.1.78
Projekt Nr.:	43.9032
Plan Nr.:	43.9032/ 2.1.78
Datum:	17.11.2023
Maßstab:	1:1.000
Gezeichnet:	Dri
Geprüft:	Köh

E:\Daten\P9000-9099\P9032\6_Geotechnik\Gutachten\Strecke\Hydro\P9032_Anl.2.1.1-127_LP.dwg
Ansichtsfenster : 78

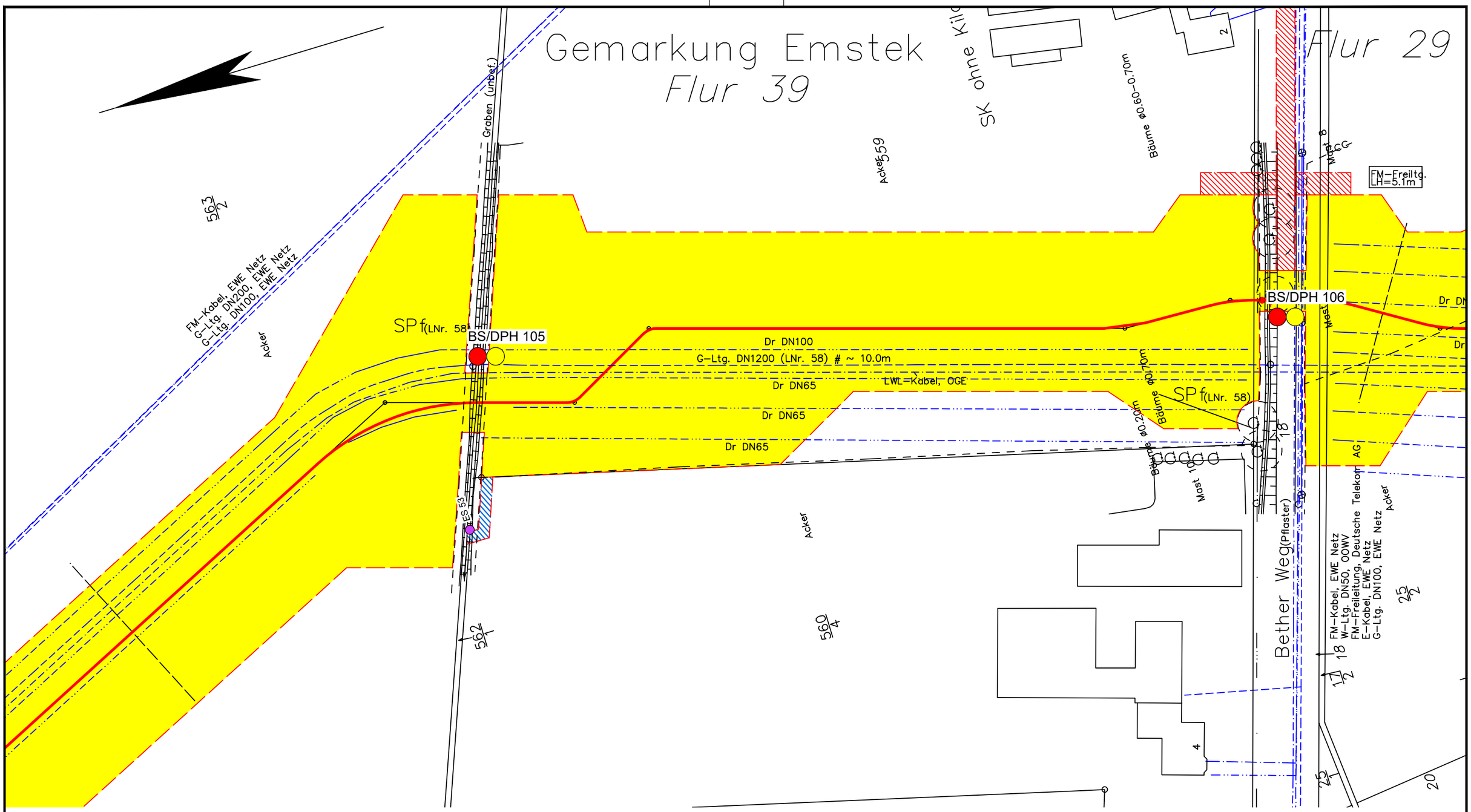

Legende:

- WAD-Trasse
- Arbeitsstreifen
- Überfahrten / Zufahrten
- temporärer Ablauf

Wasserhaltung:

- Wasserhaltung
- R — Reichweite der Wasserhaltung
- s — Höhe der Grundwasserabsenkung
- ES — Einleitstelle

Bohrungen:

- BS — Kleinrammbohrung
- BS-P — Kleinrammbohrung zur Grundwassermessstelle ausgebaut
- BK — Kernbohrung
- DPH — schwere Rammsondierung

Plangrundlage:
WAD_DXF-Gesamt_VORABZUG_220923.DXF

DR. SPANG

G 79 Lageplan mit Wasserhaltung

AUFTRAGGEBER: OGE

PROJEKT: Leitung Wardenburg - Drohne (WAD)

Anlage:	2.1.79
Projekt Nr.:	43.9032
Plan Nr.:	43.9032/ 2.1.79
Datum:	17.11.2023
Maßstab:	1:1.000
Gezeichnet:	Dri
Geprüft:	Köh

E:\Daten\P9000-9099\P9032\6_Geotechnik\Gutachten\Strecke\Hydro\P9032_Anl.2.1.1-127_LP.dwg
Ansichtsfenster : 79

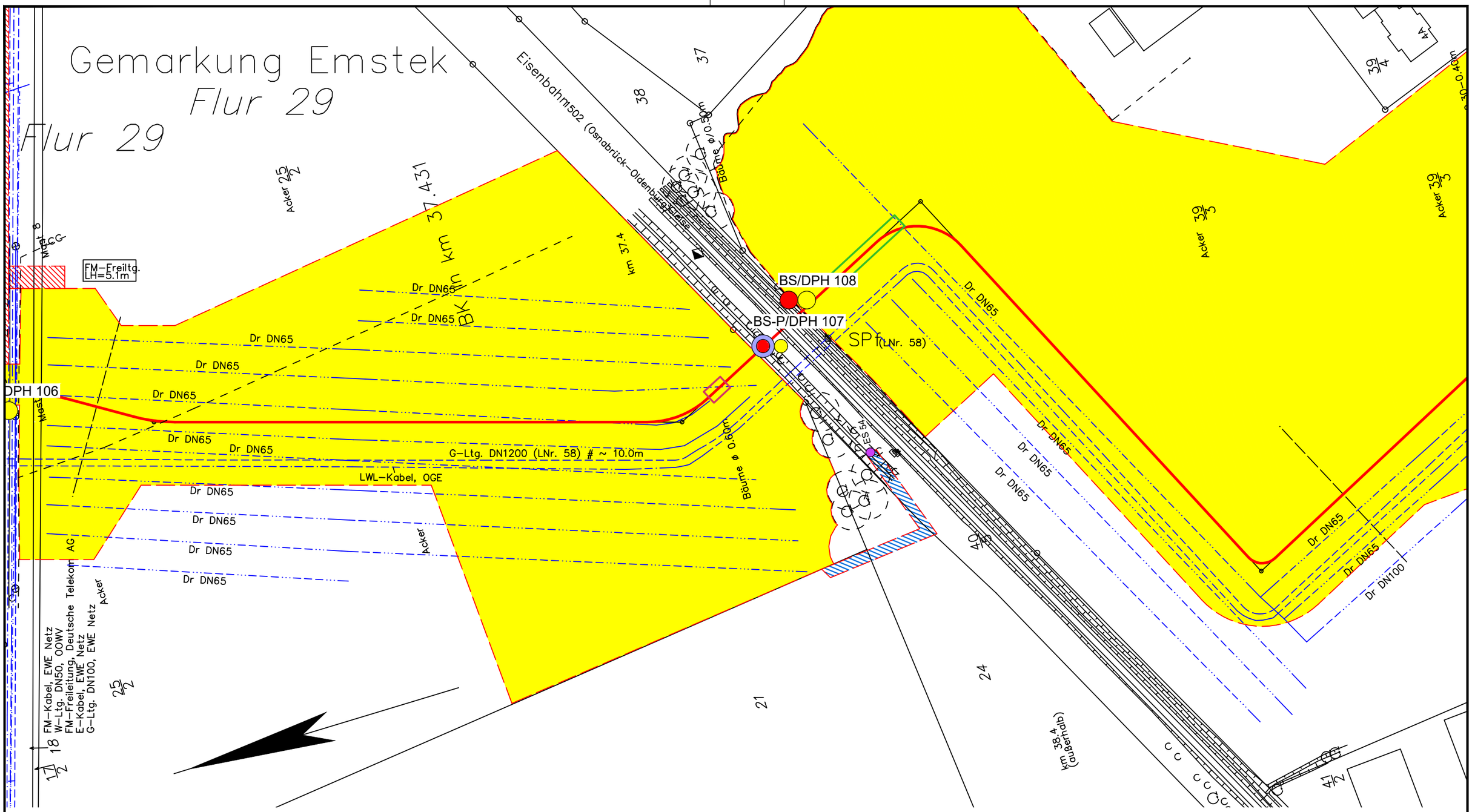

Legende:

- WAD-Trasse
- Arbeitsstreifen
- Überfahrten / Zufahrten
- temporärer Ablauf

Wasserhaltung:

- Wasserhaltung
- R — Reichweite der Wasserhaltung
- s — Höhe der Grundwasserabsenkung
- ES — Einleitstelle

Bohrungen:

- BS — Kleinrammbohrung
- BS-P — Kleinrammbohrung zur Grundwassermessstelle ausgebaut
- BK — Kernbohrung
- DPH — schwere Rammsondierung

Plangrundlage:
WAD_DXF-Gesamt_VORABZUG_220923.DXF

DR. SPANG

G 79A Lageplan mit Wasserhaltung

AUFTRAGGEBER: OGE

PROJEKT: Leitung Wardenburg - Drohne (WAD)

Anlage:	2.1.79A
Projekt Nr.:	43.9032
Plan Nr.:	43.9032/ 2.1.79A
Datum:	17.11.2023
Maßstab:	1:1.000
Gezeichnet:	Dri
Geprüft:	Köh

E:\Daten\P9000-9099\P9032\6_Geotechnik\Gutachten\Strecke\Hydro\P9032_Anl.2.1.1-127_LP.dwg
Ansichtsfenster : 79A

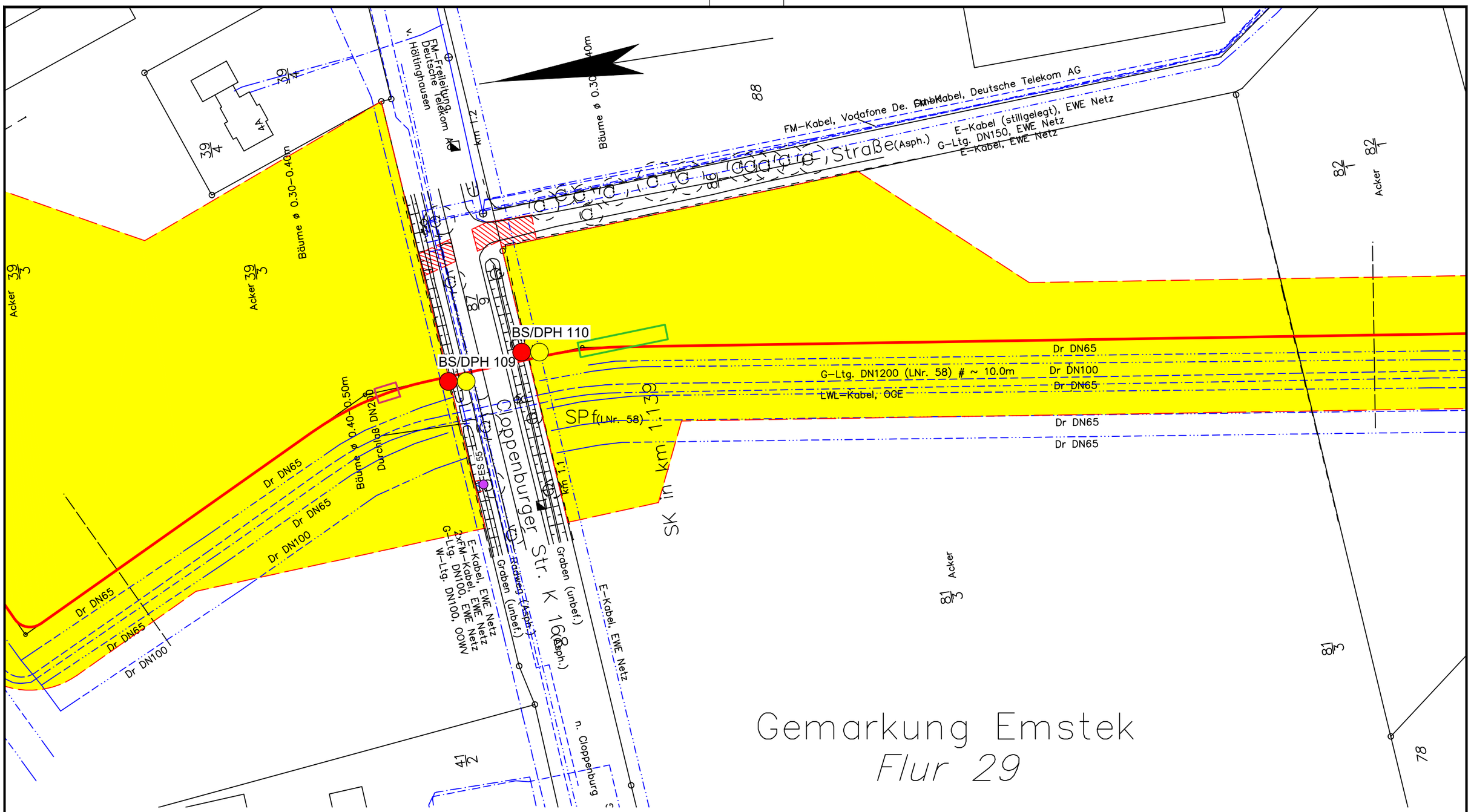

Legende:

- WAD-Trasse
- Arbeitsstreifen
- Überfahrten / Zufahrten
- temporärer Ablauf

Wasserhaltung:

- Wasserhaltung
- R — Reichweite der Wasserhaltung
- s — Höhe der Grundwasserabsenkung
- ES — Einleitstelle

Bohrungen:

- BS — Kleinrammbohrung
- BS-P — Kleinrammbohrung zur Grundwassermessstelle ausgebaut
- BK — Kernbohrung
- DPH — schwere Rammsondierung

Plangrundlage:
WAD_DXF-Gesamt_VORABZUG_220923.DXF

DR. SPANG

G 80 Lageplan mit Wasserhaltung

AUFTRAGGEBER: OGE

PROJEKT: Leitung Wardenburg - Drohne (WAD)

Anlage:	2.1.80
Projekt Nr.:	43.9032
Plan Nr.:	43.9032/ 2.1.80
Datum:	17.11.2023
Maßstab:	1:1.000
Gezeichnet:	Dri
Geprüft:	Köh

E:\Daten\P9000-9099\P9032\6_Geotechnik\Gutachten\Strecke\Hydro\P9032_Anl.2.1.1-127_LP.dwg
Ansichtsfenster : 80

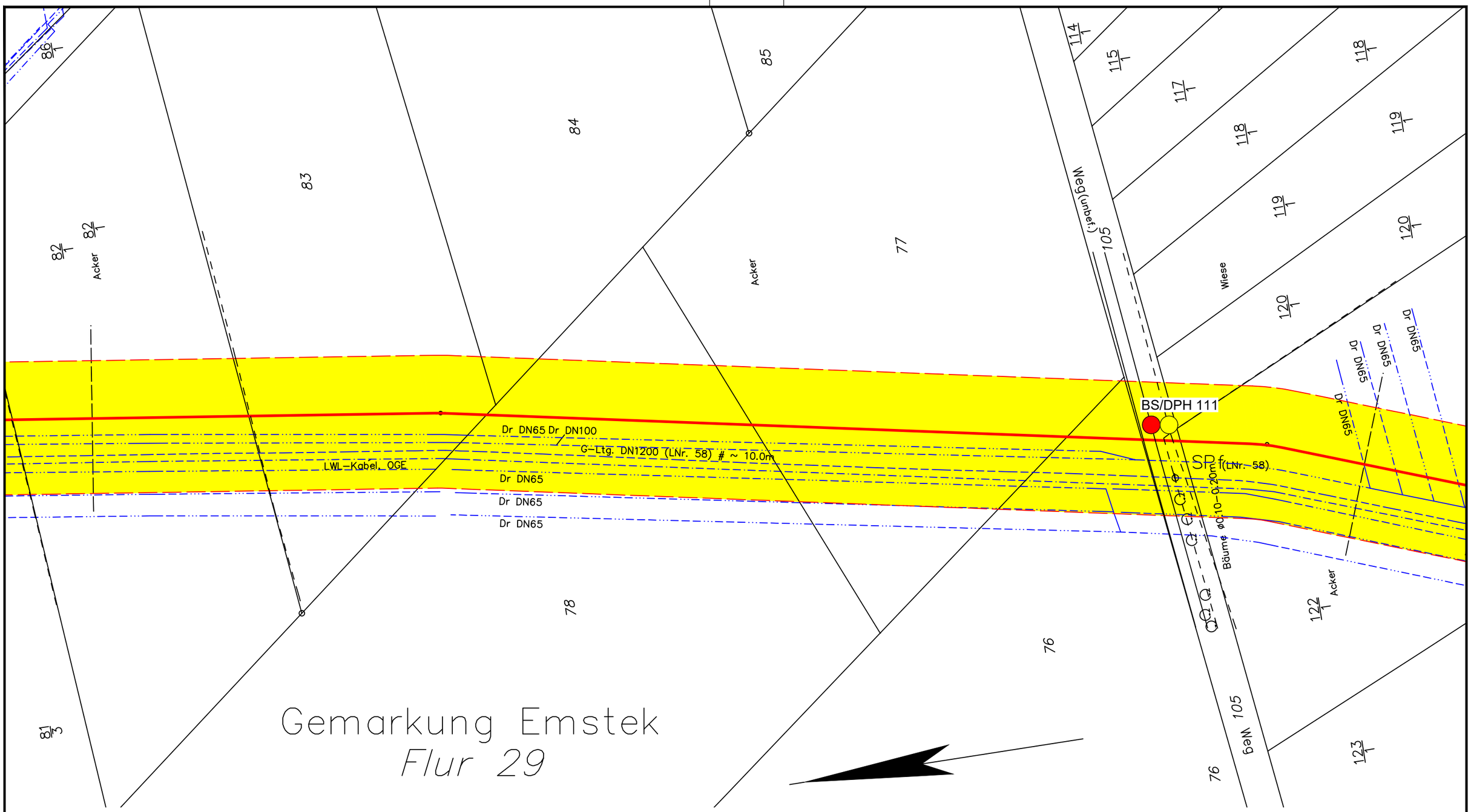

Legende:

- WAD-Trasse
- Arbeitsstreifen
- Überfahrten / Zufahrten
- temporärer Ablauf

Wasserhaltung:

- Wasserhaltung
- R — Reichweite der Wasserhaltung
- s — Höhe der Grundwasserabsenkung
- ES — Einleitstelle

Bohrungen:

- BS — Kleinrammbohrung
- BS-P — Kleinrammbohrung zur Grundwassermessstelle ausgebaut
- BK — Kernbohrung
- DPH — schwere Rammsondierung

Plangrundlage:
WAD_DXF-Gesamt_VORABZUG_220923.DXF

DR. SPANG

G 81 Lageplan mit Wasserhaltung

AUFTRAGGEBER: OGE

PROJEKT: Leitung Wardenburg - Drohne (WAD)

Anlage:	2.1.81
Projekt Nr.:	43.9032
Plan Nr.:	43.9032/ 2.1.81
Datum:	17.11.2023
Maßstab:	1:1.000
Gezeichnet:	Dri
Geprüft:	Köh

E:\Daten\P9000-9099\P9032\6_Geotechnik\Gutachten\Strecke\Hydro\P9032_Anl.2.1.1-127_LP.dwg
Ansichtsfenster : 81

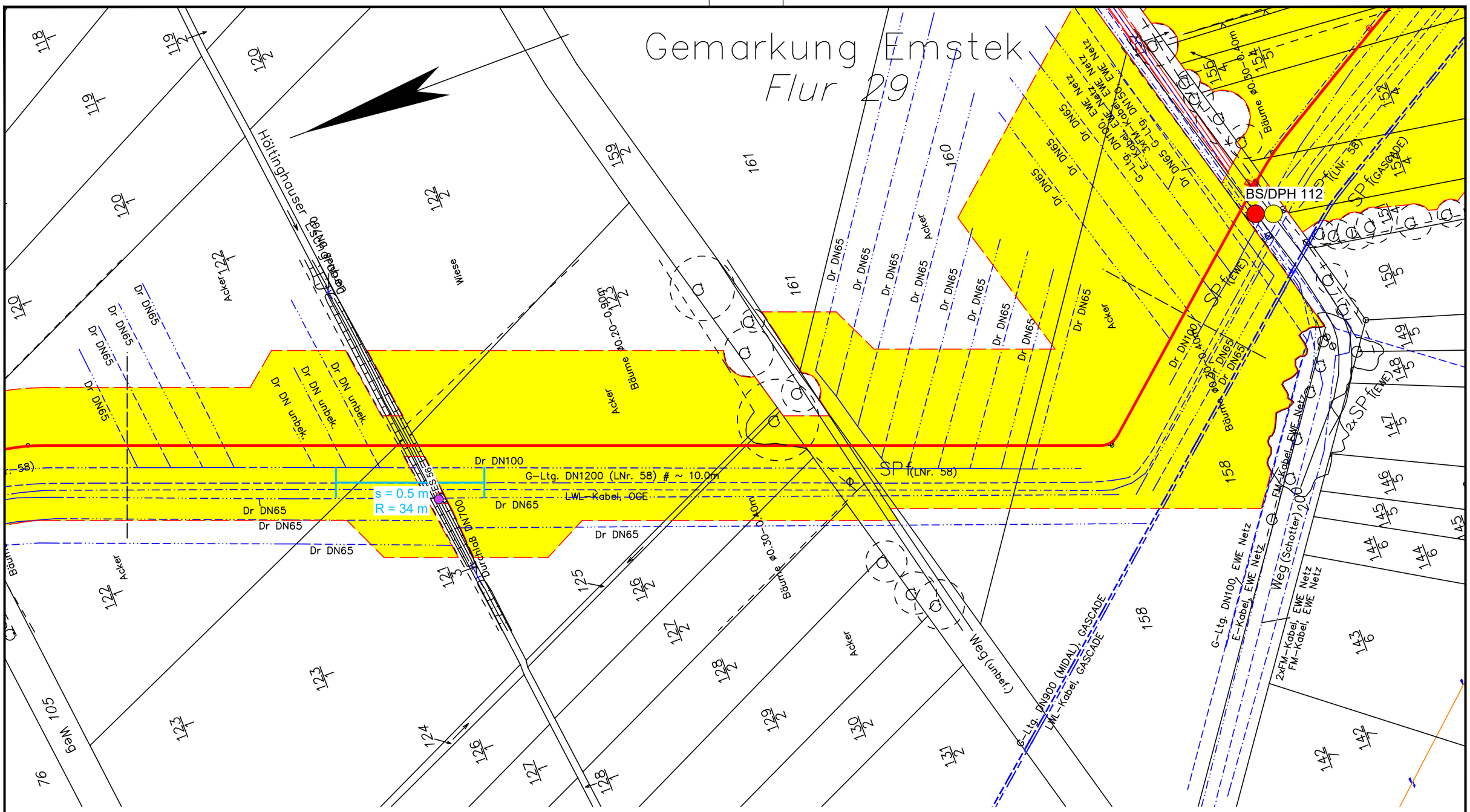

Legende:

- WAD-Trasse
- Arbeitsstreifen
- Überfahrten / Zufahrten
- temporärer Ablauf

Wasserhaltung:

- Wasserhaltung
- R — Reichweite der Wasserhaltung
- s — Höhe der Grundwasserabsenkung
- ES — Einleitstelle

Bohrungen:

- BS — Kleinrammbohrung
- BS-P — Kleinrammbohrung zur Grundwassermessstelle ausgebaut
- BK — Kernbohrung
- DPH — schwere Rammsondierung

Plangrundlage:
WAD_DXF-Gesamt_VORABZUG_220923.DXF

DR. SPANG

G 82 Lageplan mit Wasserhaltung

AUFTRAGGEBER: OGE

PROJEKT: Leitung Wardenburg - Drohne (WAD)

Anlage:	2.1.82
Projekt Nr.:	43.9032
Plan Nr.:	43.9032/ 2.1.82
Datum:	17.11.2023
Maßstab:	1:1.000
Gezeichnet:	Dri
Geprüft:	Köh

E:\Daten\P9000-9099\P9032\6_Geotechnik\Gutachten\Strecke\Hydro\P9032_Anl.2.1.1-127_LP.dwg
Ansichtsfenster : 82

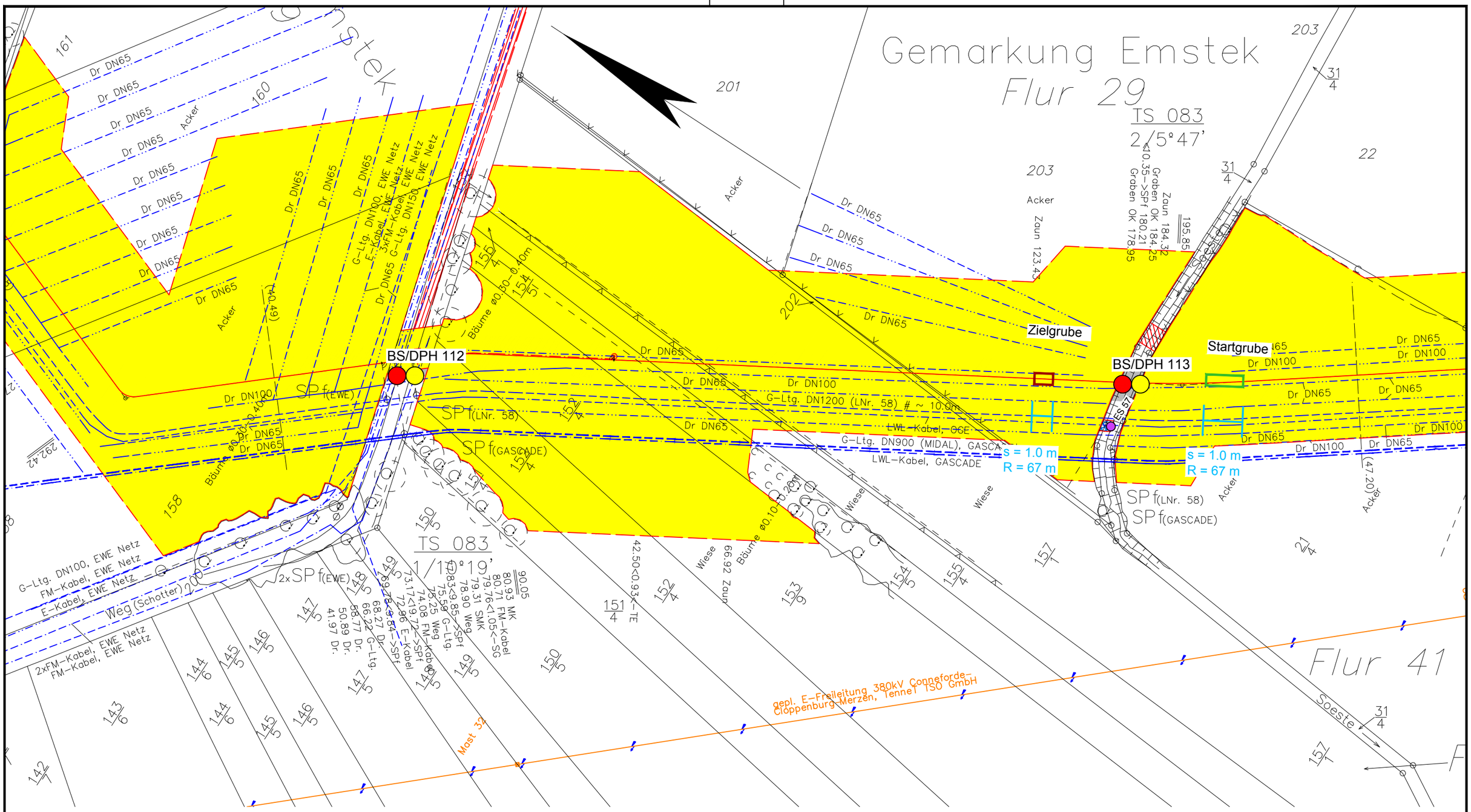

Legende:

- WAD-Trasse
- Arbeitsstreifen
- Überfahrten / Zufahrten
- temporärer Ablauf

Wasserhaltung:

- Wasserhaltung
- R — Reichweite der Wasserhaltung
- s — Höhe der Grundwasserabsenkung
- ES — Einleitstelle
- Wasserhaltung Startgrube / Zielgrube

Bohrungen:

- BS — Kleinrammbohrung
- BS-P — Kleinrammbohrung zur Grundwassermessstelle ausgebaut
- BK — Kernbohrung
- DPH — schwere Rammsondierung

Plangrundlage:
WAD_DXF-Gesamt_VORABZUG_220923.DXF

DR. SPANG

G 83 Lageplan mit Wasserhaltung

AUFTRAGGEBER: OGE

PROJEKT: Leitung Wardenburg - Drohne (WAD)

Anlage:	2.1.83
Projekt Nr.:	43.9032
Plan Nr.:	43.9032/ 2.1.83
Datum:	17.11.2023
Maßstab:	1:1.000
Gezeichnet:	Dri/Als
Geprüft:	Köh

E:\Daten\P9000-9099\P9032\6_Geotechnik\Gutachten\Strecke\Hydro\P9032_Anl.2.1.1-127_LP.dwg
Ansichtsfenster : 83

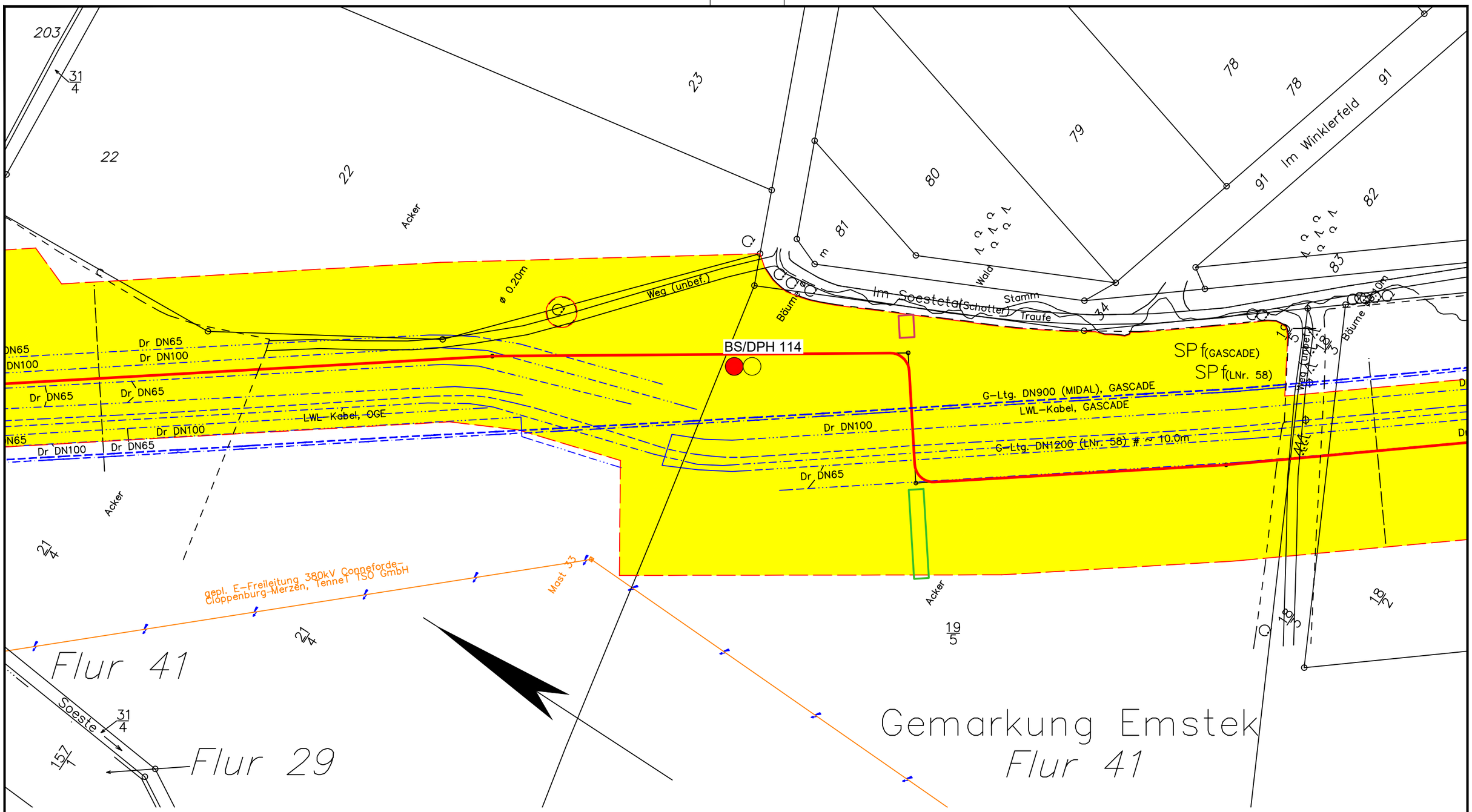

Legende:

- WAD-Trasse
- Arbeitsstreifen
- Überfahrten / Zufahrten
- temporärer Ablauf

Wasserhaltung:

- Wasserhaltung
- R — Reichweite der Wasserhaltung
- s — Höhe der Grundwasserabsenkung
- ES — Einleitstelle

Bohrungen:

- BS — Kleinrammbohrung
- BS-P — Kleinrammbohrung zur Grundwassermessstelle ausgebaut
- BK — Kernbohrung
- DPH — schwere Rammsondierung

Plangrundlage:
WAD_DXF-Gesamt_VORABZUG_220923.DXF

DR. SPANG

G 84 Lageplan mit Wasserhaltung

AUFTRAGGEBER: OGE

PROJEKT: Leitung Wardenburg - Drohne (WAD)

Anlage:	2.1.84
Projekt Nr.:	43.9032
Plan Nr.:	43.9032/ 2.1.84
Datum:	17.11.2023
Maßstab:	1:1.000
Gezeichnet:	Dri
Geprüft:	Köh

E:\Daten\P9000-9099\P9032\6_Geotechnik\Gutachten\Strecke\Hydro\P9032_Anl.2.1.1-127_LP.dwg
Ansichtsfenster : 84

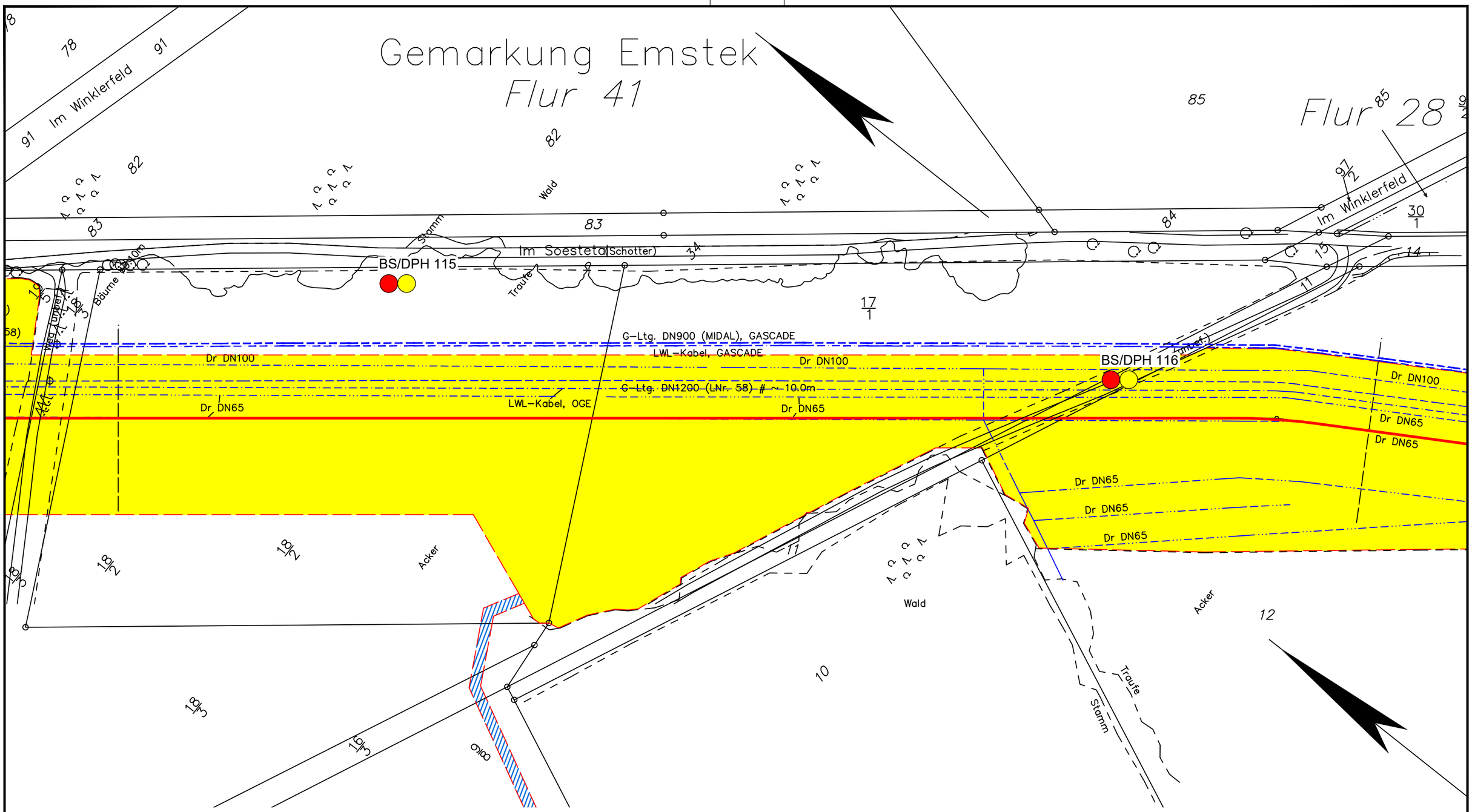

Legende:

- WAD-Trasse
- Arbeitsstreifen
- Überfahrten / Zufahrten
- temporärer Ablauf

Wasserhaltung:

- Wasserhaltung
- R — Reichweite der Wasserhaltung
- s — Höhe der Grundwasserabsenkung
- ES — Einleitstelle

Bohrungen:

- BS — Kleinrammbohrung
- BS-P — Kleinrammbohrung zur Grundwassermessstelle ausgebaut
- BK — Kernbohrung
- DPH — schwere Rammsondierung

Plangrundlage:
WAD_DXF-Gesamt_VORABZUG_220923.DXF

DR. SPANG

G 85 Lageplan mit Wasserhaltung

AUFTRAGGEBER: OGE

PROJEKT: Leitung Wardenburg - Drohne (WAD)

Anlage:	2.1.85
Projekt Nr.:	43.9032
Plan Nr.:	43.9032/ 2.1.85
Datum:	17.11.2023
Maßstab:	1:1.000
Gezeichnet:	Dri
Geprüft:	Köh

E:\Daten\P9000-9099\P9032\6_Geotechnik\Gutachten\Strecke\Hydro\P9032_Anl.2.1.1-127_LP.dwg
Ansichtsfenster : 85

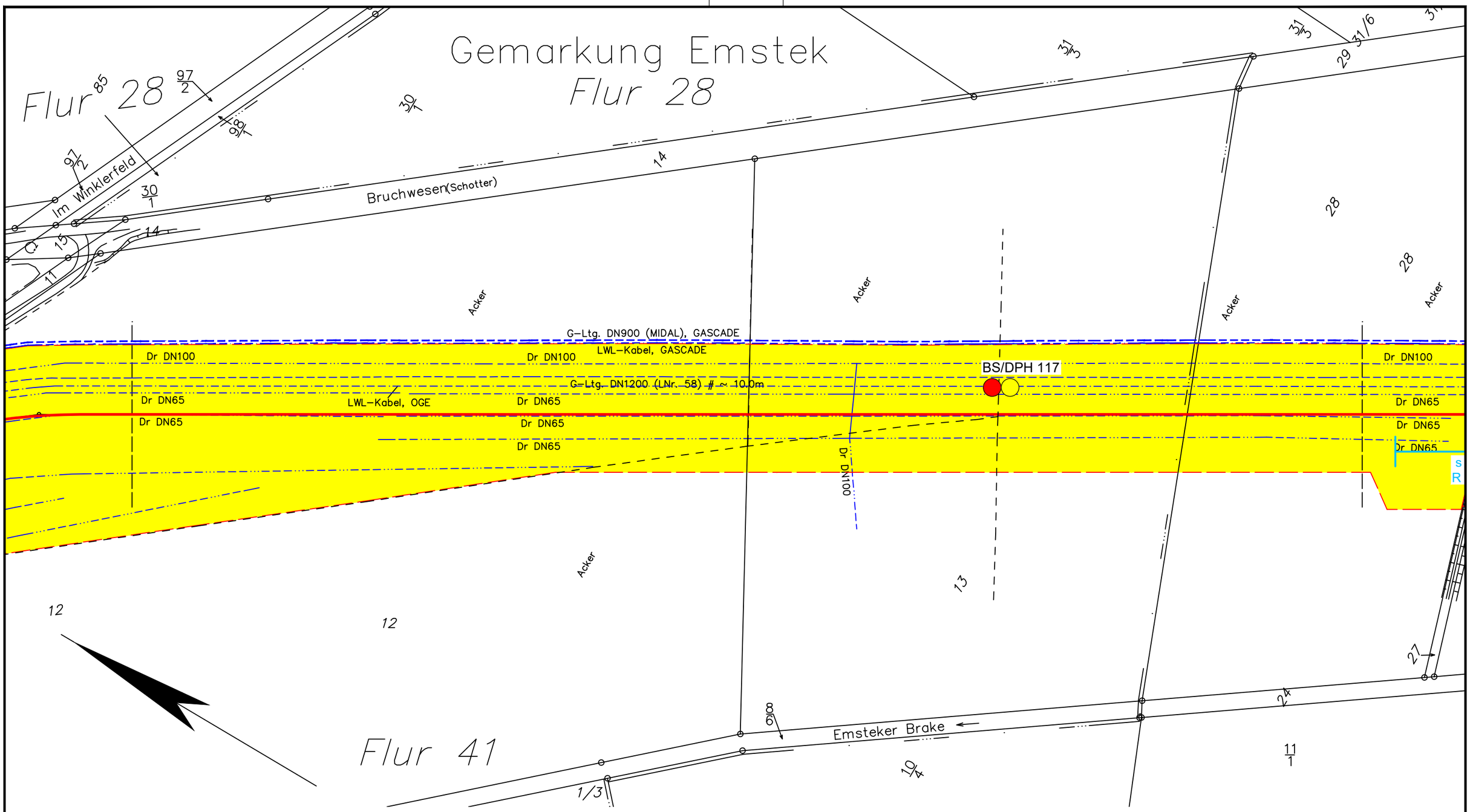

Legende:

- WAD-Trasse
- Arbeitsstreifen
- Überfahrten / Zufahrten
- temporärer Ablauf

Wasserhaltung:

- Wasserhaltung
- R — Reichweite der Wasserhaltung
- s — Höhe der Grundwasserabsenkung
- ES — Einleitstelle

Bohrungen:

- BS — Kleinrammbohrung
- BS-P — Kleinrammbohrung zur Grundwassermessstelle ausgebaut
- BK — Kernbohrung
- DPH — schwere Rammsondierung

Plangrundlage:
WAD_DXF-Gesamt_VORABZUG_220923.DXF

DR. SPANG

G 86 Lageplan mit Wasserhaltung

AUFTRAGGEBER: OGE

PROJEKT: Leitung Wardenburg - Drohne (WAD)

Anlage:	2.1.86
Projekt Nr.:	43.9032
Plan Nr.:	43.9032/ 2.1.86
Datum:	17.11.2023
Maßstab:	1:1.000
Gezeichnet:	Dri
Geprüft:	Köh

E:\Daten\P9000-9099\P9032\6_Geotechnik\Gutachten\Strecke\Hydro\P9032_Anl.2.1.1-127_LP.dwg
Ansichtsfenster : 86

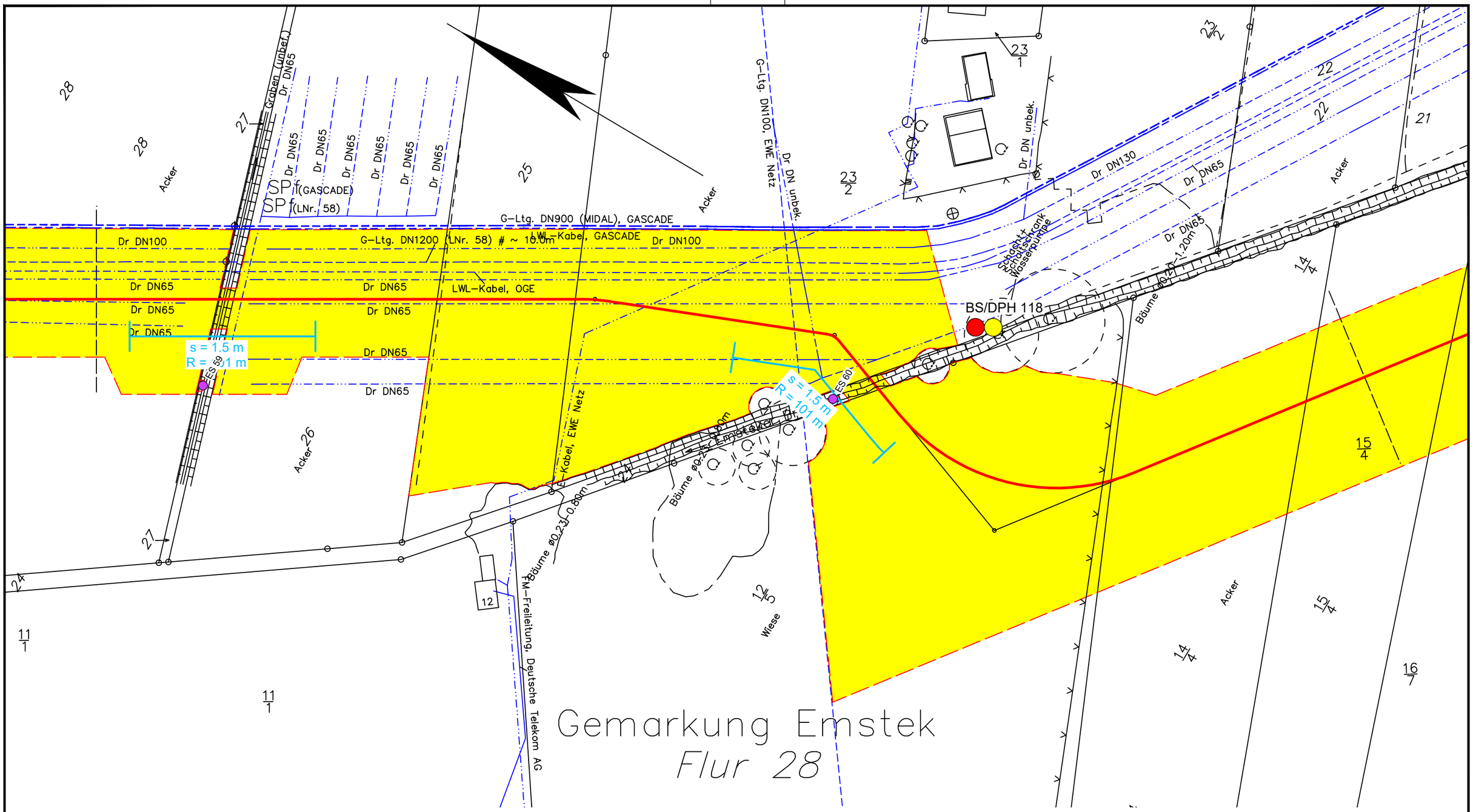

Legende:

- WAD-Trasse
- Arbeitsstreifen
- Überfahrten / Zufahrten
- temporärer Ablauf

Wasserhaltung:

- Wasserhaltung
- R — Reichweite der Wasserhaltung
- s — Höhe der Grundwasserabsenkung
- ES — Einleitstelle

Bohrungen:

- BS — Kleinrammbohrung
- BS-P — Kleinrammbohrung zur Grundwassermessstelle ausgebaut
- BK — Kernbohrung
- DPH — schwere Rammsondierung

Plangrundlage:
WAD_DXF-Gesamt_VORABZUG_220923.DXF

DR. SPANG

G 87 Lageplan mit Wasserhaltung

AUFTRAGGEBER: OGE

PROJEKT: Leitung Wardenburg - Drohne (WAD)

Anlage:	2.1.87
Projekt Nr.:	43.9032
Plan Nr.:	43.9032/ 2.1.87
Datum:	17.11.2023
Maßstab:	1:1.000
Gezeichnet:	Dri
Geprüft:	Köh

E:\Daten\P9000-9099\P9032\6_Geotechnik\Gutachten\Strecke\Hydro\P9032_Anl.2.1.1-127_LP.dwg
Ansichtsfenster : 87

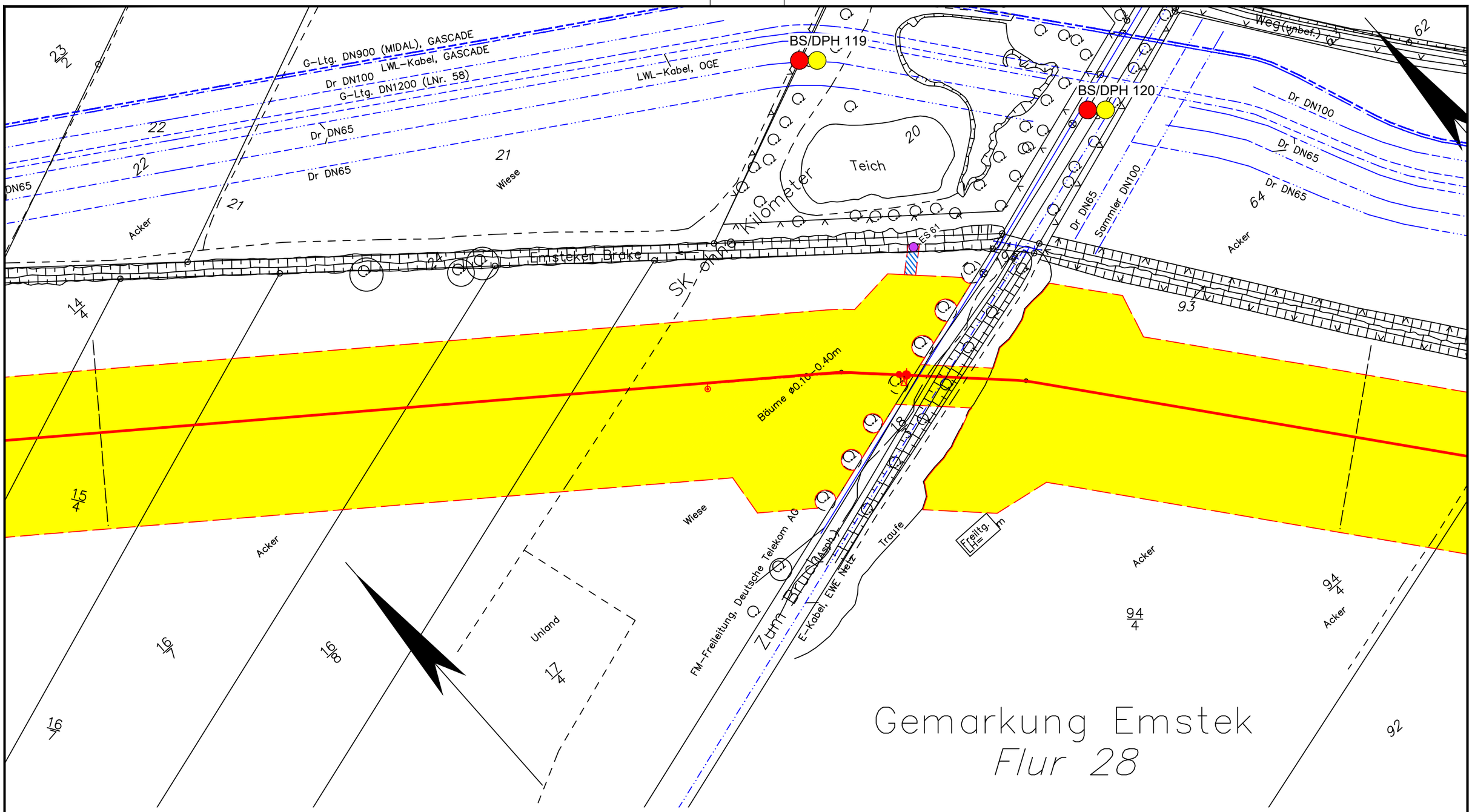

Legende:

- WAD-Trasse
- Arbeitsstreifen
- Überfahrten / Zufahrten
- temporärer Ablauf

Wasserhaltung:

- Wasserhaltung
- R Reichweite der Wasserhaltung
- s Höhe der Grundwasserabsenkung
- ES Einleitstelle

Bohrungen:

- BS Kleinrammbohrung
- BS-P Kleinrammbohrung zur Grundwassermessstelle ausgebaut
- BK Kernbohrung
- DPH schwere Rammsondierung

Plangrundlage:
WAD_DXF-Gesamt_VORABZUG_220923.DXF

DR. SPANG

G 88 Lageplan mit Wasserhaltung

AUFTRAGGEBER: OGE

PROJEKT: Leitung Wardenburg - Drohne (WAD)

Anlage:	2.1.88
Projekt Nr.:	43.9032
Plan Nr.:	43.9032/ 2.1.88
Datum:	17.11.2023
Maßstab:	1:1.000
Gezeichnet:	Dri
Geprüft:	Köh

E:\Daten\P9000-9099\P9032\6_Geotechnik\Gutachten\Strecke\Hydro\P9032_Anl.2.1.1-127_LP.dwg
Ansichtsfenster : 88

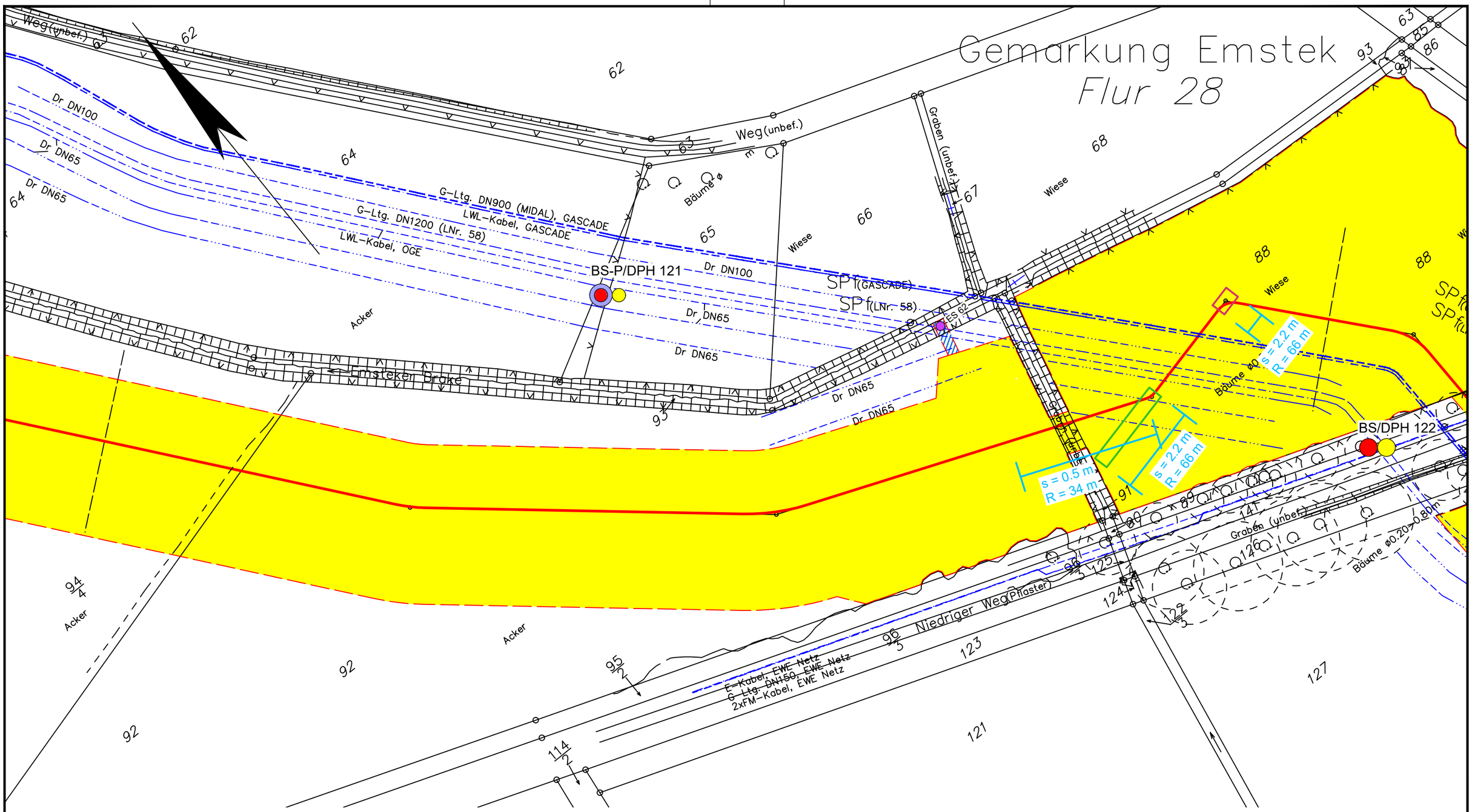

Legende:

- WAD-Trasse
- Arbeitsstreifen
- Überfahrten / Zufahrten
- temporärer Ablauf

Wasserhaltung:

- Wasserhaltung
- R — Reichweite der Wasserhaltung
- s — Höhe der Grundwasserabsenkung
- ES — Einleitstelle

Bohrungen:

- BS — Kleinrammbohrung
- BS-P — Kleinrammbohrung zur Grundwassermessstelle ausgebaut
- BK — Kernbohrung
- DPH — schwere Rammsondierung

Plangrundlage:
WAD_DXF-Gesamt_VORABZUG_220923.DXF

DR. SPANG

G 89 Lageplan mit Wasserhaltung

AUFTRAGGEBER: OGE

PROJEKT: Leitung Wardenburg - Drohne (WAD)

Anlage:	2.1.89
Projekt Nr.:	43.9032
Plan Nr.:	43.9032/ 2.1.89
Datum:	17.11.2023
Maßstab:	1:1.000
Gezeichnet:	Dri
Geprüft:	Köh

E:\Daten\P9000-9099\P9032\6_Geotechnik\Gutachten\Strecke\Hydro\P9032_Anl.2.1.1-127_LP.dwg
Ansichtsfenster : 89

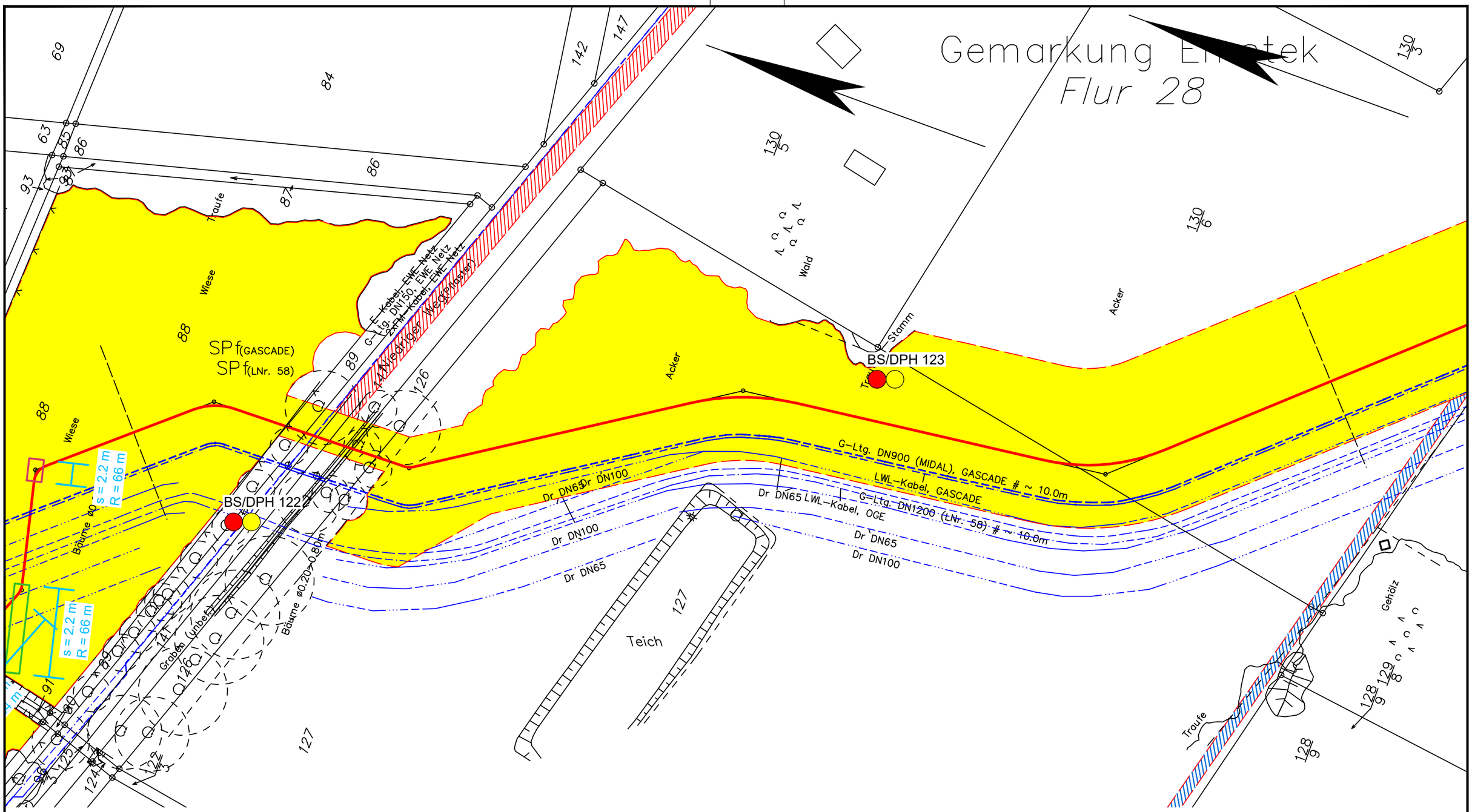

Legende:

- WAD-Trasse
- Arbeitsstreifen
- Überfahrten / Zufahrten
- temporärer Ablauf

Wasserhaltung:

- Wasserhaltung
- R — Reichweite der Wasserhaltung
- s — Höhe der Grundwasserabsenkung
- ES — Einleitstelle

Bohrungen:

- BS — Kleinrammbohrung
- BS-P — Kleinrammbohrung zur Grundwassermessstelle ausgebaut
- BK — Kernbohrung
- DPH — schwere Rammsondierung

Plangrundlage:
WAD_DXF-Gesamt_VORABZUG_220923.DXF

DR. SPANG

G 90 Lageplan mit Wasserhaltung

AUFTRAGGEBER: OGE

PROJEKT: Leitung Wardenburg - Drohne (WAD)

Anlage:	2.1.90
Projekt Nr.:	43.9032
Plan Nr.:	43.9032/ 2.1.90
Datum:	17.11.2023
Maßstab:	1:1.000
Gezeichnet:	Dri
Geprüft:	Köh

E:\Daten\P9000-9099\P9032\6_Geotechnik\Gutachten\Strecke\Hydro\P9032_Anl.2.1.1-127_LP.dwg
Ansichtsfenster : 90

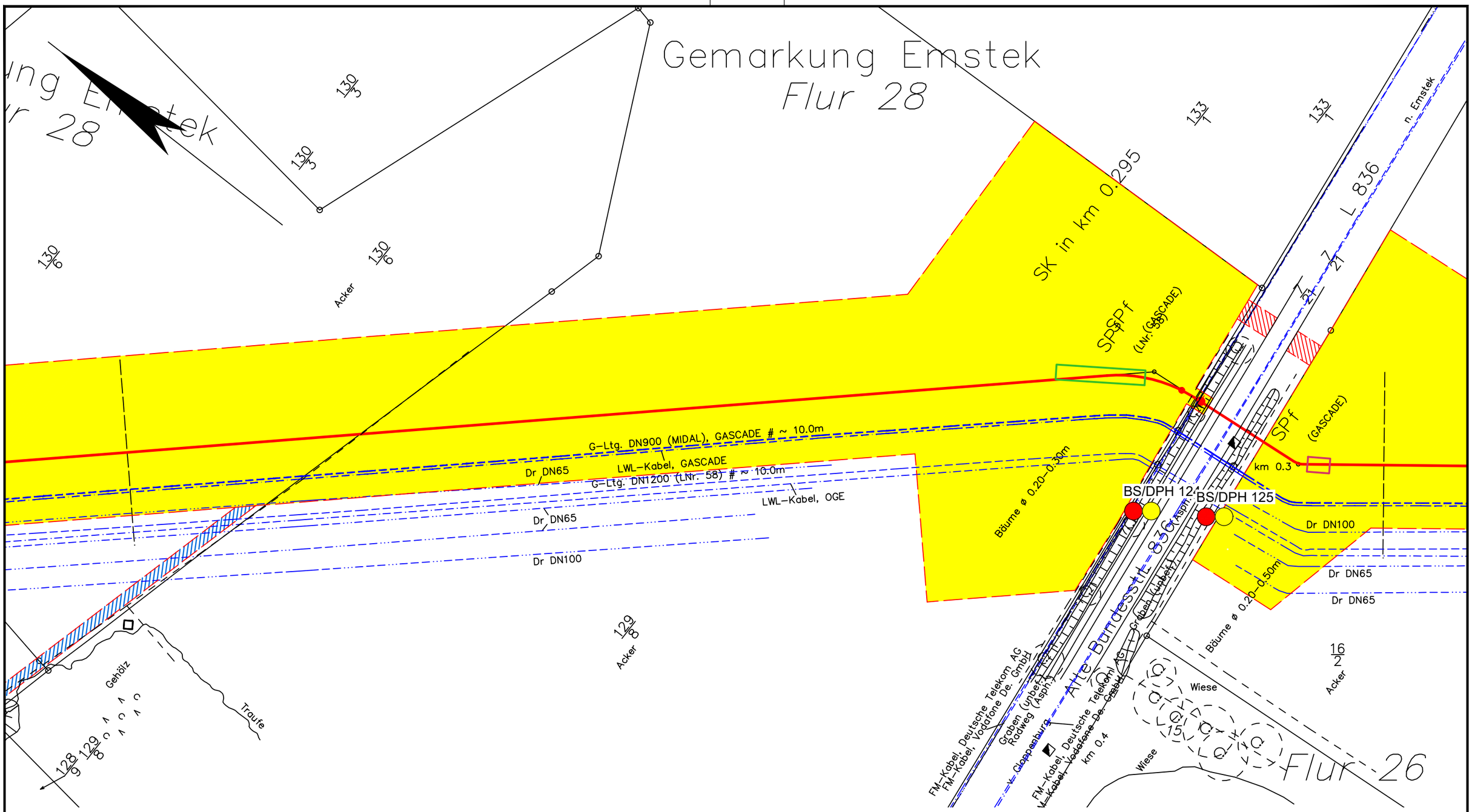

Legende:

- WAD-Trasse
- Arbeitsstreifen
- Überfahrten / Zufahrten
- temporärer Ablauf

Wasserhaltung:

- Wasserhaltung
- R — Reichweite der Wasserhaltung
- s — Höhe der Grundwasserabsenkung
- ES — Einleitstelle

Bohrungen:

- BS — Kleinrammbohrung
- BS-P — Kleinrammbohrung zur Grundwassermessstelle ausgebaut
- BK — Kernbohrung
- DPH — schwere Rammsondierung

Plangrundlage:
WAD_DXF-Gesamt_VORABZUG_220923.DXF

DR. SPANG

G 91 Lageplan mit Wasserhaltung

AUFTRAGGEBER: OGE

PROJEKT: Leitung Wardenburg - Drohne (WAD)

Anlage:	2.1.91
Projekt Nr.:	43.9032
Plan Nr.:	43.9032/ 2.1.91
Datum:	17.11.2023
Maßstab:	1:1.000
Gezeichnet:	Dri
Geprüft:	Köh

E:\Daten\P9000-9099\P9032\6_Geotechnik\Gutachten\Strecke\Hydro\P9032_Anl.2.1.1-127_LP.dwg
Ansichtsfenster : 91

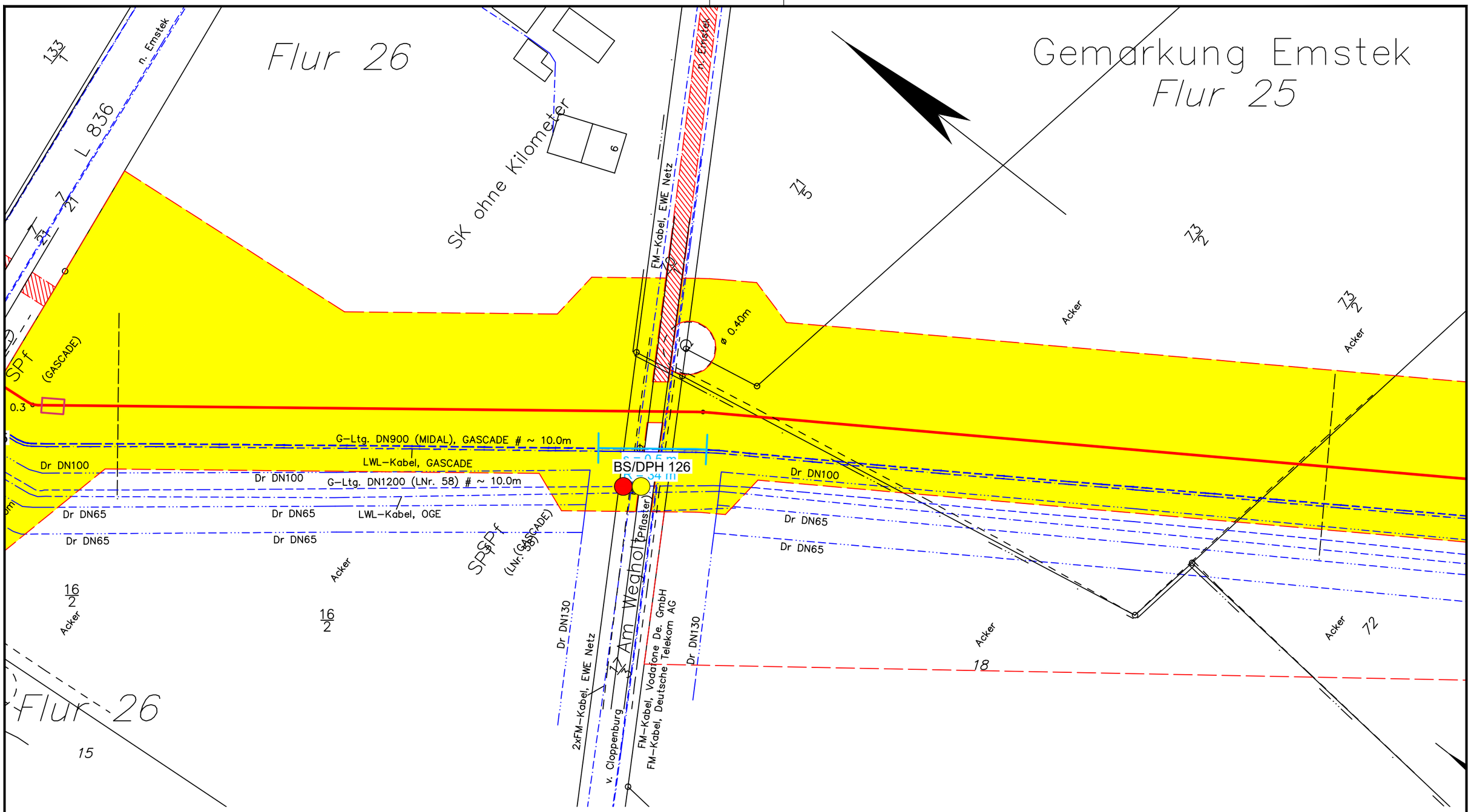

Legende:

- WAD-Trasse
- Arbeitsstreifen
- Überfahrten / Zufahrten
- temporärer Ablauf

Wasserhaltung:

- Wasserhaltung
- R — Reichweite der Wasserhaltung
- s — Höhe der Grundwasserabsenkung
- ES — Einleitstelle

Bohrungen:

- BS — Kleinrammbohrung
- BS-P — Kleinrammbohrung zur Grundwassermessstelle ausgebaut
- BK — Kernbohrung
- DPH — schwere Rammsondierung

Plangrundlage:
WAD_DXF-Gesamt_VORABZUG_220923.DXF

DR. SPANG

G 92 Lageplan mit Wasserhaltung

AUFTRAGGEBER: OGE

PROJEKT: Leitung Wardenburg - Drohne (WAD)

Anlage:	2.1.92
Projekt Nr.:	43.9032
Plan Nr.:	43.9032/ 2.1.92
Datum:	17.11.2023
Maßstab:	1:1.000
Gezeichnet:	Dri
Geprüft:	Köh

E:\Daten\P9000-9099\P9032\6_Geotechnik\Gutachten\Strecke\Hydro\P9032_Anl.2.1.1-127_LP.dwg
Ansichtsfenster : 92

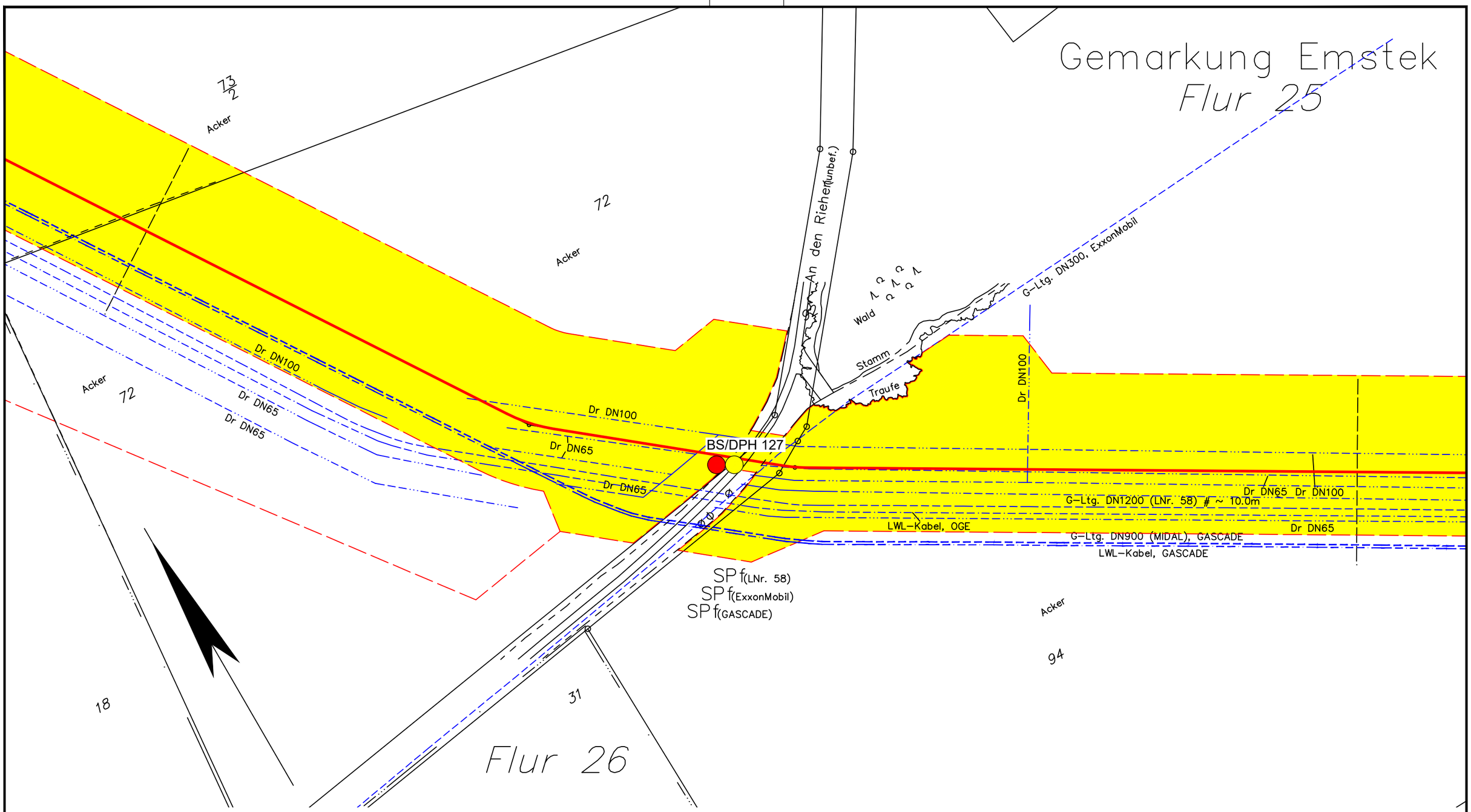

Legende:

- WAD-Trasse
- Arbeitsstreifen
- Überfahrten / Zufahrten
- temporärer Ablauf

Wasserhaltung:

- Wasserhaltung
- R — Reichweite der Wasserhaltung
- s — Höhe der Grundwasserabsenkung
- ES — Einleitstelle

Bohrungen:

- BS — Kleinrammbohrung
- BS-P — Kleinrammbohrung zur Grundwassermessstelle ausgebaut
- BK — Kernbohrung
- DPH — schwere Rammsondierung

Plangrundlage:
WAD_DXF-Gesamt_VORABZUG_220923.DXF

DR. SPANG

G 93 Lageplan mit Wasserhaltung

Anlage:	2.1.93
Projekt Nr.:	43.9032
Plan Nr.:	43.9032/ 2.1.93
Datum:	17.11.2023
Maßstab:	1:1.000
Gezeichnet:	Dri
Geprüft:	Köh

AUFTRAGGEBER: OGE

PROJEKT: Leitung Wardenburg - Drohne (WAD)

E:\Daten\P9000-9099\P9032\6_Geotechnik\Gutachten\Strecke\Hydro\P9032_Anl.2.1.1-127_LP.dwg
Ansichtsfenster : 93

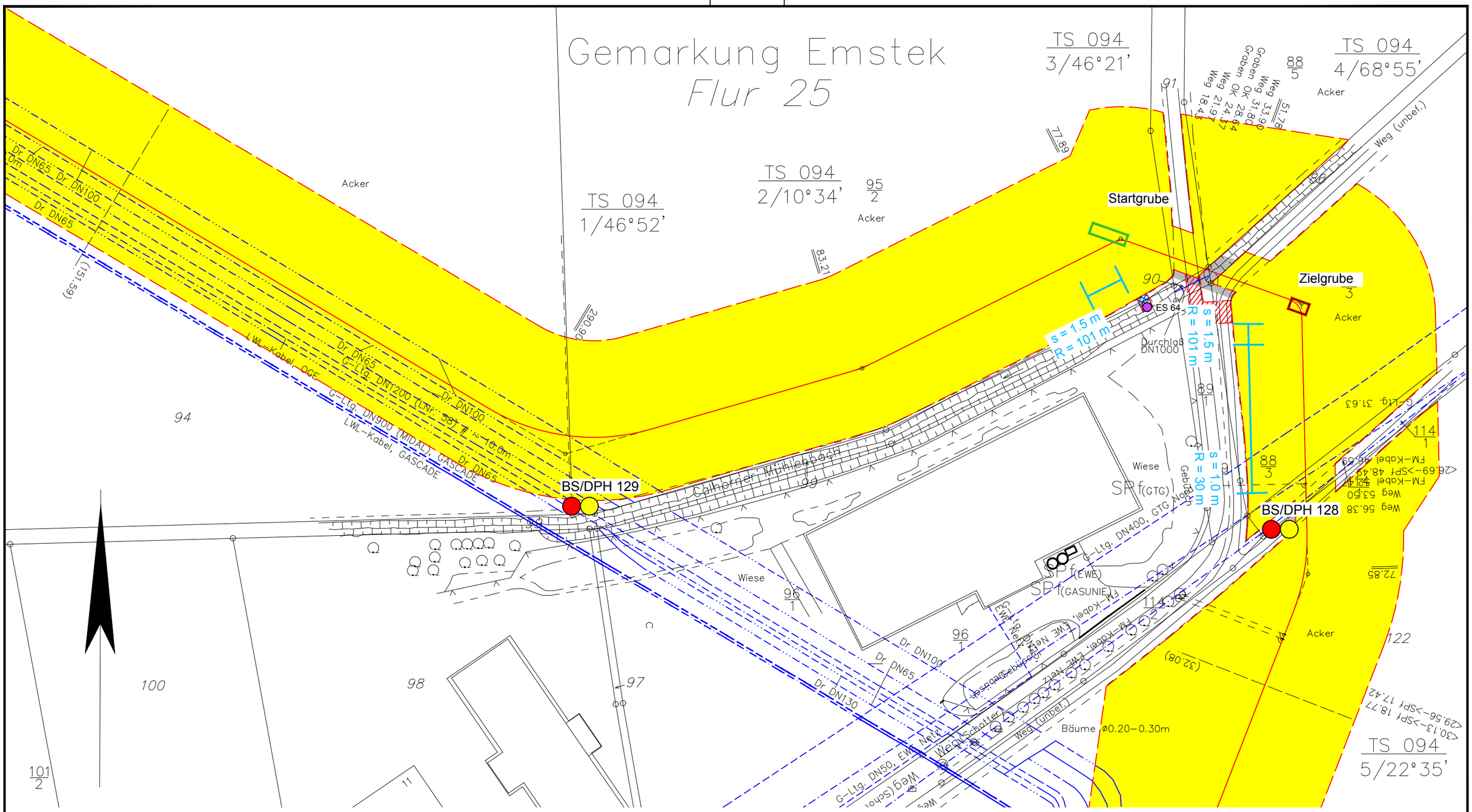

Legende:

- WAD-Trasse
- Arbeitsstreifen
- Überfahrten / Zufahrten
- temporärer Ablauf

Wasserhaltung:

- Wasserhaltung
- R — Reichweite der Wasserhaltung
- s — Höhe der Grundwasserabsenkung
- ES — Einleitstelle
- Wasserhaltung Startgrube / Zielgrube

Bohrungen:

- BS — Kleinrammbohrung
- BS-P — Kleinrammbohrung zur Grundwassermessstelle ausgebaut
- BK — Kernbohrung
- DPH — schwere Rammsondierung

Plangrundlage:
WAD_DXF-Gesamt_VORABZUG_220923.DXF

DR. SPANG

G 94 Lageplan mit Wasserhaltung

AUFTRAGGEBER: OGE

PROJEKT: Leitung Wardenburg - Drohne (WAD)

Anlage:	2.1.94
Projekt Nr.:	43.9032
Plan Nr.:	43.9032/ 2.1.94
Datum:	17.11.2023
Maßstab:	1:1.000
Gezeichnet:	Dri/Als
Geprüft:	Köh

E:\Daten\P9000-9099\P9032\6_Geotechnik\Gutachten\Strecke\Hydro\P9032_Anl.2.1.1-127_LP.dwg
Ansichtsfenster : 94

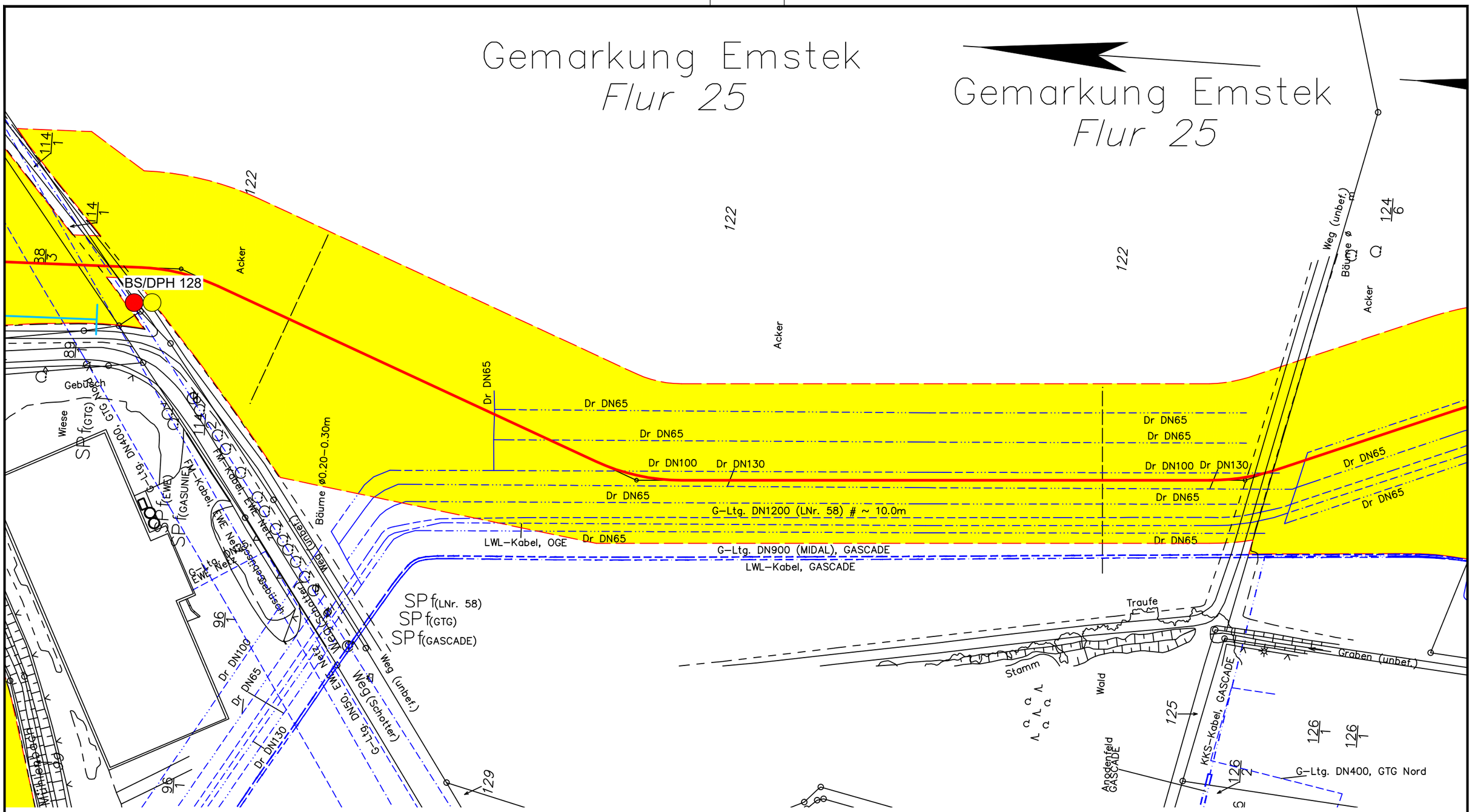

Legende:

- WAD-Trasse
- Arbeitsstreifen
- Überfahrten / Zufahrten
- temporärer Ablauf

Wasserhaltung:

- Wasserhaltung
- R — Reichweite der Wasserhaltung
- s — Höhe der Grundwasserabsenkung
- ES — Einleitstelle

Bohrungen:

- BS — Kleinrammbohrung
- BS-P — Kleinrammbohrung zur Grundwassermessstelle ausgebaut
- BK — Kernbohrung
- DPH — schwere Rammsondierung

Plangrundlage:
WAD_DXF-Gesamt_VORABZUG_220923.DXF

DR. SPANG

G 94A Lageplan mit Wasserhaltung

AUFTRAGGEBER: OGE

PROJEKT: Leitung Wardenburg - Drohne (WAD)

Anlage:	2.1.94A
Projekt Nr.:	43.9032
Plan Nr.:	43.9032/ 2.1.94A
Datum:	17.11.2023
Maßstab:	1:1.000
Gezeichnet:	Dri
Geprüft:	Köh

E:\Daten\P9000-9099\P9032\6_Geotechnik\Gutachten\Strecke\Hydro\P9032_Anl.2.1.1-127_LP.dwg
Ansichtsfenster : 94A

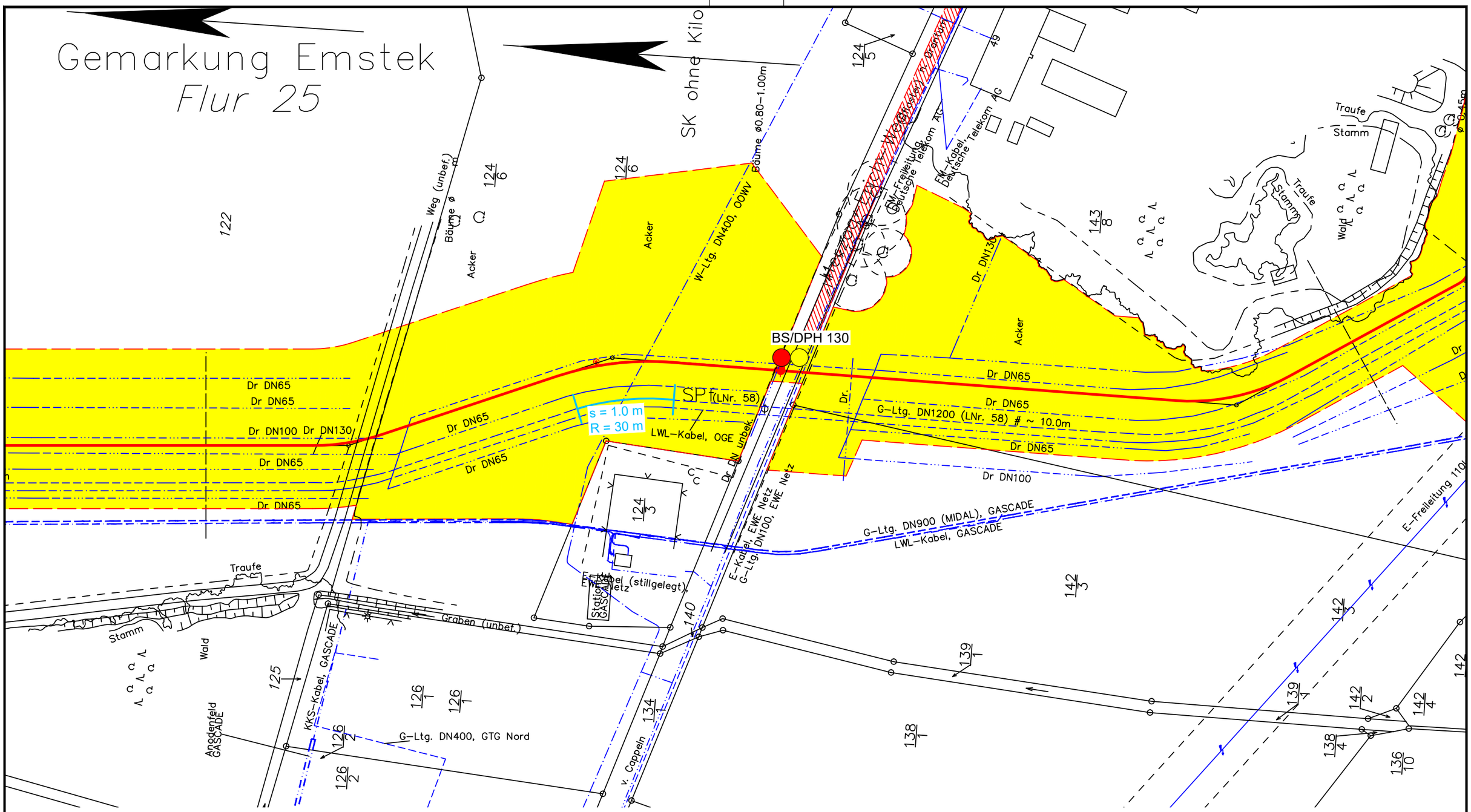

Legende:

- WAD-Trasse
- Arbeitsstreifen
- Überfahrten / Zufahrten
- temporärer Ablauf

Wasserhaltung:

- Wasserhaltung
- R — Reichweite der Wasserhaltung
- s — Höhe der Grundwasserabsenkung
- ES — Einleitstelle

Bohrungen:

- BS — Kleinrammbohrung
- BS-P — Kleinrammbohrung zur Grundwassermessstelle ausgebaut
- BK — Kernbohrung
- DPH — schwere Rammsondierung

Plangrundlage:
WAD_DXF-Gesamt_VORABZUG_220923.DXF

DR. SPANG

G 95 Lageplan mit Wasserhaltung

AUFTRAGGEBER: OGE

PROJEKT: Leitung Wardenburg - Drohne (WAD)

Anlage:	2.1.95
Projekt Nr.:	43.9032
Plan Nr.:	43.9032/ 2.1.95
Datum:	17.11.2023
Maßstab:	1:1.000
Gezeichnet:	Dri
Geprüft:	Köh

E:\Daten\P9000-9099\P9032\6_Geotechnik\Gutachten\Strecke\Hydro\P9032_Anl.2.1.1-127_LP.dwg
Ansichtsfenster : 95

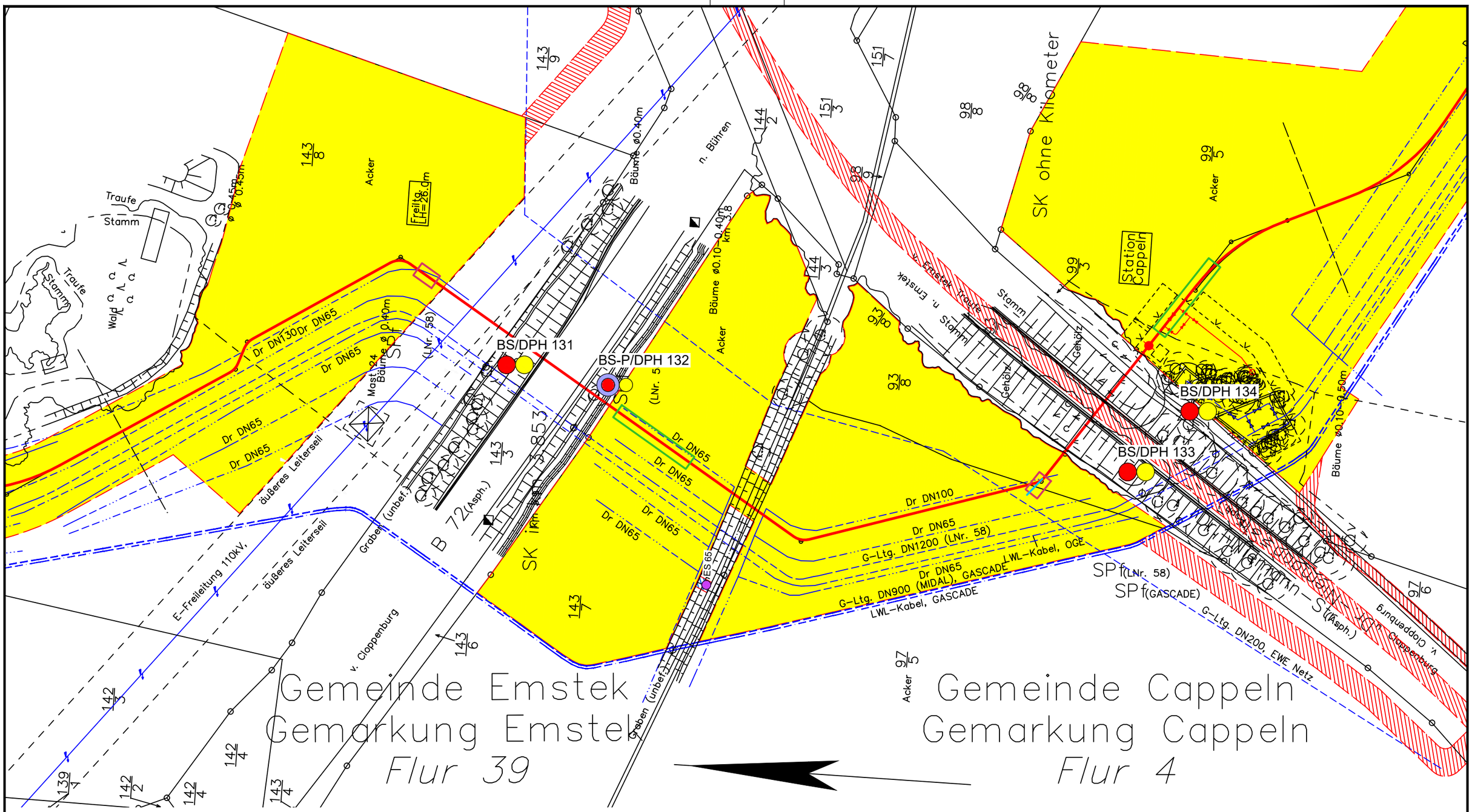

Legende:

- WAD-Trasse
- Arbeitsstreifen
- Überfahrten / Zufahrten
- temporärer Ablauf

Wasserhaltung:

- Wasserhaltung
- R — Reichweite der Wasserhaltung
- s — Höhe der Grundwasserabsenkung
- ES — Einleitstelle

Bohrungen:

- BS — Kleinrammbohrung
- BS-P — Kleinrammbohrung zur Grundwassermessstelle ausgebaut
- BK — Kernbohrung
- DPH — schwere Rammsondierung

Plangrundlage:
WAD_DXF-Gesamt_VORABZUG_220923.DXF

DR. SPANG

G 96 Lageplan mit Wasserhaltung

AUFTRAGGEBER: OGE

PROJEKT: Leitung Wardenburg - Drohne (WAD)

Anlage:	2.1.96
Projekt Nr.:	43.9032
Plan Nr.:	43.9032/ 2.1.96
Datum:	17.11.2023
Maßstab:	1:1.000
Gezeichnet:	Dri
Geprüft:	Köh

E:\Daten\P9000-9099\P9032\6_Geotechnik\Gutachten\Strecke\Hydro\P9032_Anl.2.1.1-127_LP.dwg
Ansichtsfenster : 96

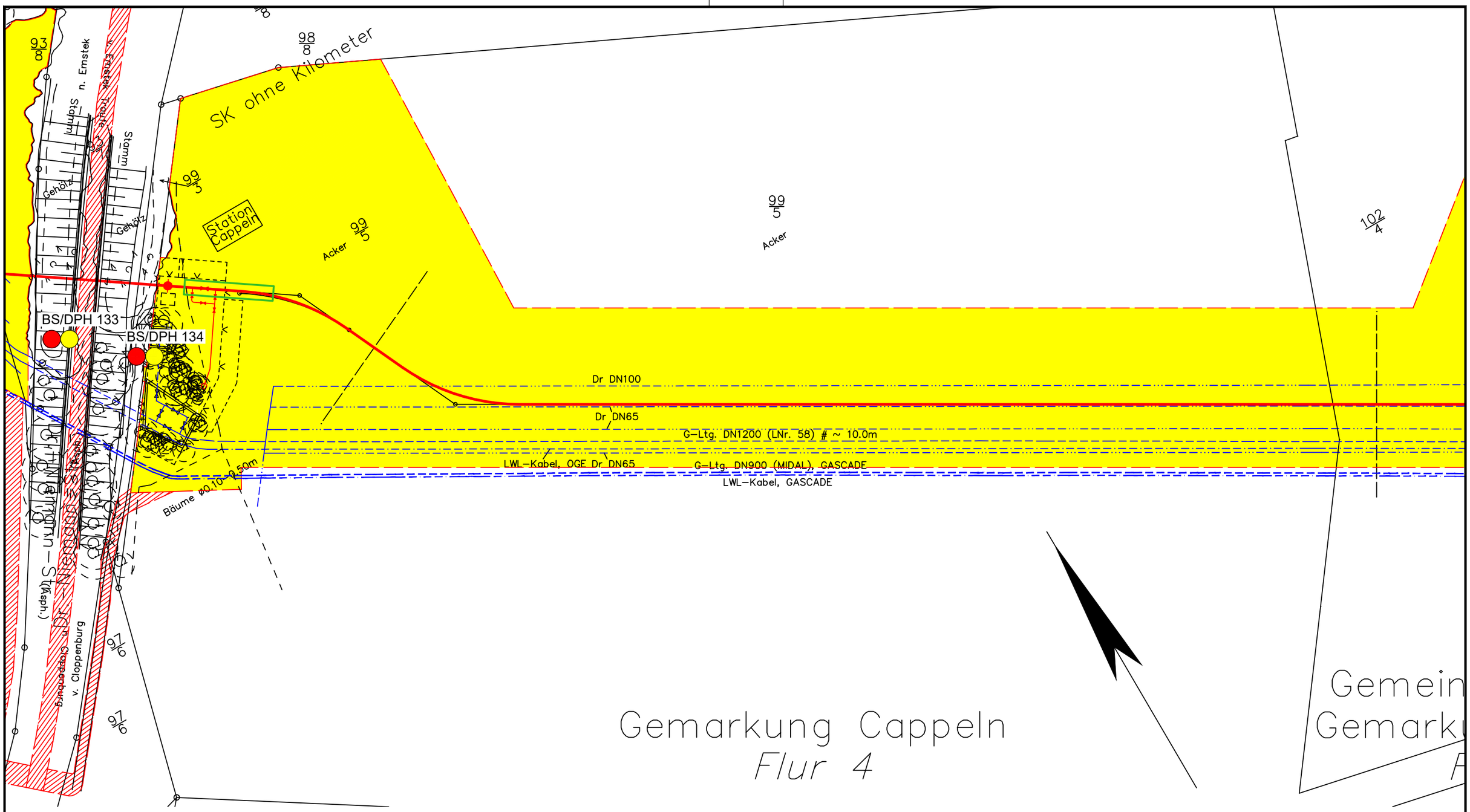

Legende:

- WAD-Trasse
- Arbeitsstreifen
- Überfahrten / Zufahrten
- temporärer Ablauf

Wasserhaltung:

- Wasserhaltung
- R — Reichweite der Wasserhaltung
- s — Höhe der Grundwasserabsenkung
- ES — Einleitstelle

Bohrungen:

- BS — Kleinrammbohrung
- BS-P — Kleinrammbohrung zur Grundwassermessstelle ausgebaut
- BK — Kernbohrung
- DPH — schwere Rammsondierung

Plangrundlage:
WAD_DXF-Gesamt_VORABZUG_220923.DXF

DR. SPANG

G 97 Lageplan mit Wasserhaltung

AUFTRAGGEBER: OGE

PROJEKT: Leitung Wardenburg - Drohne (WAD)

Anlage:	2.1.97
Projekt Nr.:	43.9032
Plan Nr.:	43.9032/ 2.1.97
Datum:	17.11.2023
Maßstab:	1:1.000
Gezeichnet:	Dri
Geprüft:	Köh

E:\Daten\P9000-9099\P9032\6_Geotechnik\Gutachten\Strecke\Hydro\P9032_Anl.2.1.1-127_LP.dwg
Ansichtsfenster : 97

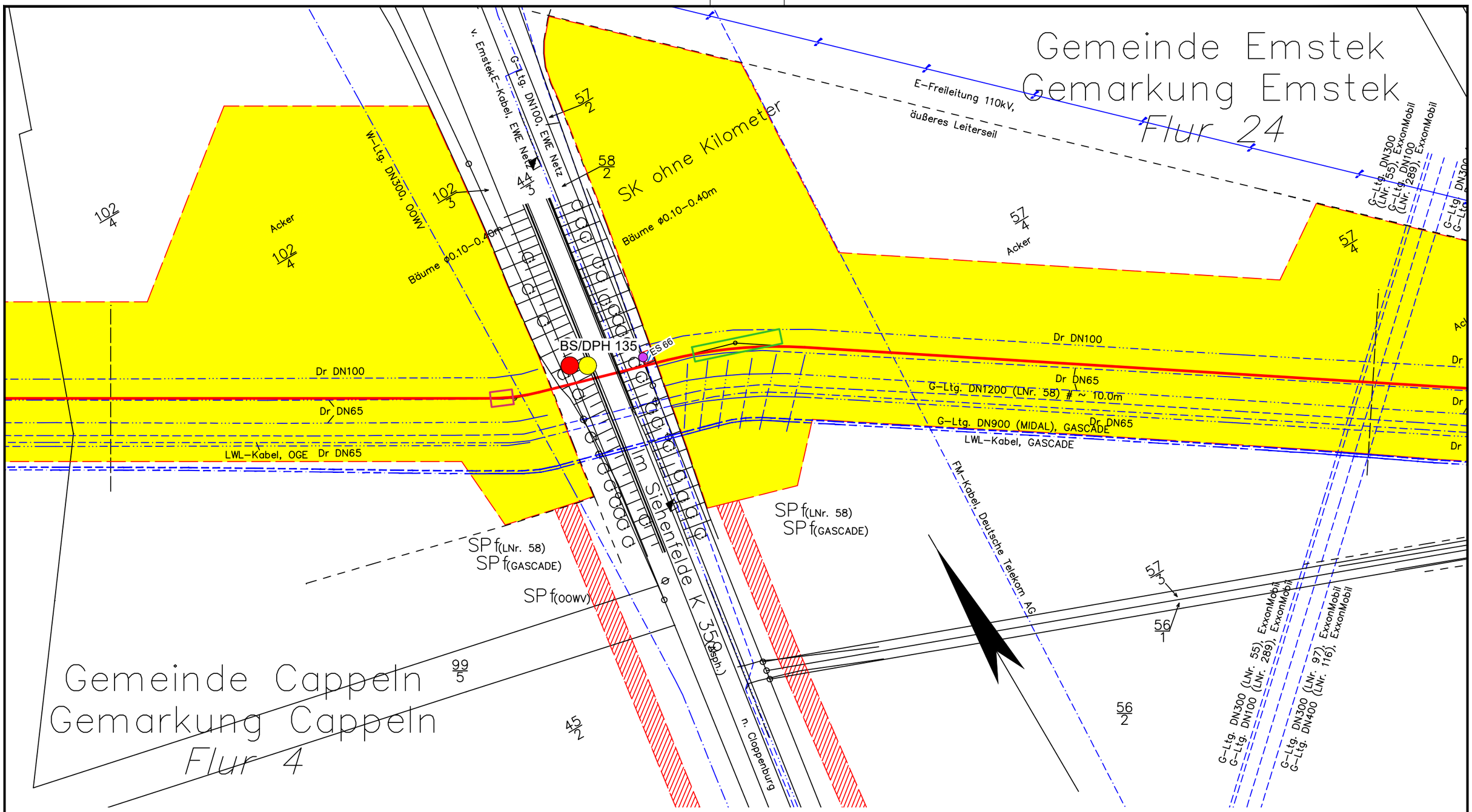

Legende:

- WAD-Trasse
- Arbeitsstreifen
- Überfahrten / Zufahrten
- temporärer Ablauf

Wasserhaltung:

- Wasserhaltung
- R — Reichweite der Wasserhaltung
- s — Höhe der Grundwasserabsenkung
- ES — Einleitstelle

Bohrungen:

- BS — Kleinrammbohrung
- BS-P — Kleinrammbohrung zur Grundwassermessstelle ausgebaut
- BK — Kernbohrung
- DPH — schwere Rammsondierung

Plangrundlage:
WAD_DXF-Gesamt_VORABZUG_220923.DXF

DR. SPANG

G 98 Lageplan mit Wasserhaltung

AUFTRAGGEBER: OGE

PROJEKT: Leitung Wardenburg - Drohne (WAD)

Anlage:	2.1.98
Projekt Nr.:	43.9032
Plan Nr.:	43.9032/ 2.1.98
Datum:	17.11.2023
Maßstab:	1:1.000
Gezeichnet:	Dri
Geprüft:	Köh

E:\Daten\P9000-9099\P9032\6_Geotechnik\Gutachten\Strecke\Hydro\P9032_Anl.2.1.1-127_LP.dwg
Ansichtsfenster : 98

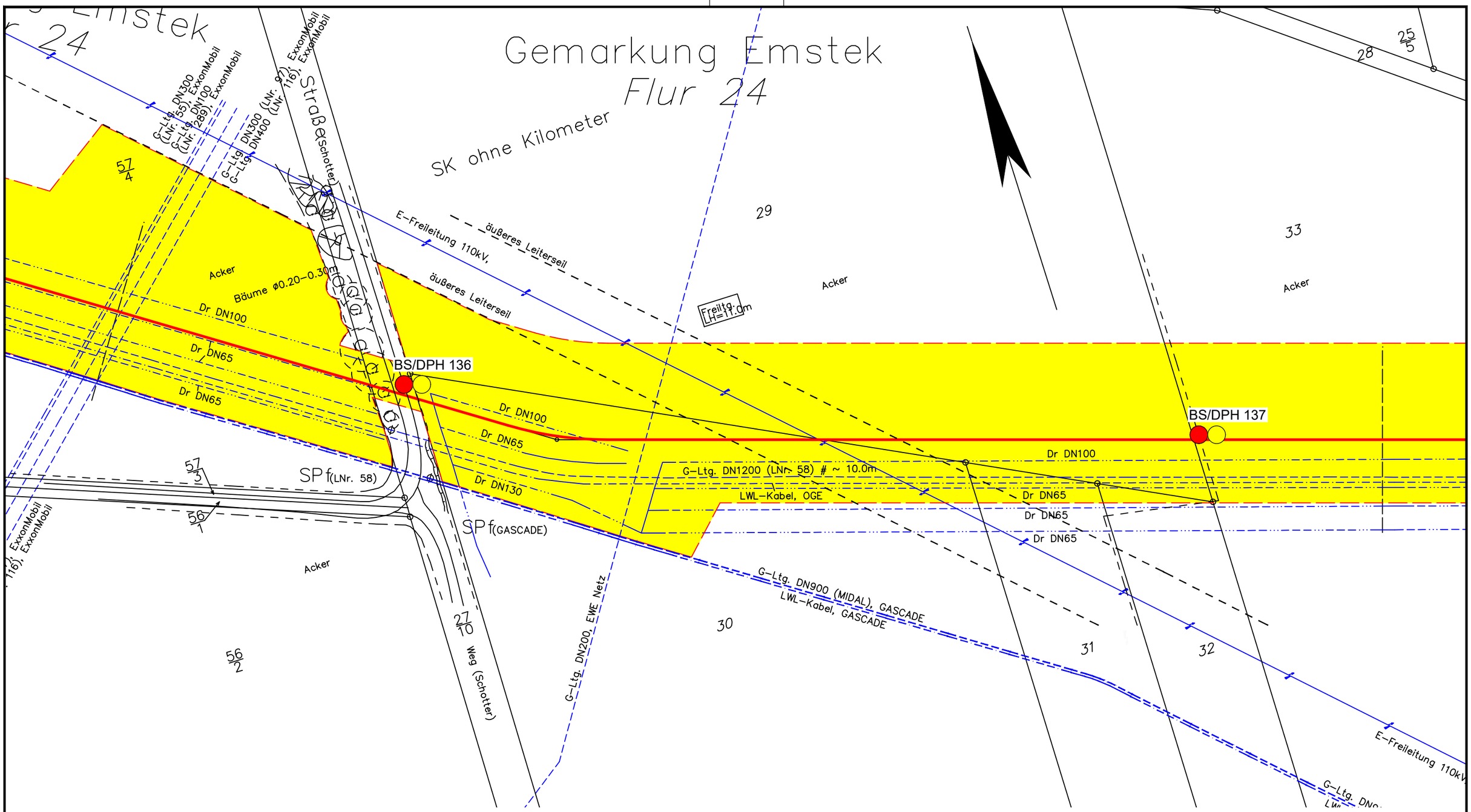

Legende:

- WAD-Trasse
- Arbeitsstreifen
- Überfahrten / Zufahrten
- temporärer Ablauf

Wasserhaltung:

- Wasserhaltung
- R — Reichweite der Wasserhaltung
- s — Höhe der Grundwasserabsenkung
- ES — Einleitstelle

Bohrungen:

- BS — Kleinrammbohrung
- BS-P — Kleinrammbohrung zur Grundwassermessstelle ausgebaut
- BK — Kernbohrung
- DPH — schwere Rammsondierung

Plangrundlage:
WAD_DXF-Gesamt_VORABZUG_220923.DXF

DR. SPANG

G 99 Lageplan mit Wasserhaltung

AUFTRAGGEBER: OGE

PROJEKT: Leitung Wardenburg - Drohne (WAD)

Anlage:	2.1.99
Projekt Nr.:	43.9032
Plan Nr.:	43.9032/ 2.1.99
Datum:	17.11.2023
Maßstab:	1:1.000
Gezeichnet:	Dri
Geprüft:	Köh

E:\Daten\P9000-9099\P9032\6_Geotechnik\Gutachten\Strecke\Hydro\P9032_Anl.2.1.1-127_LP.dwg
Ansichtsfenster : 99

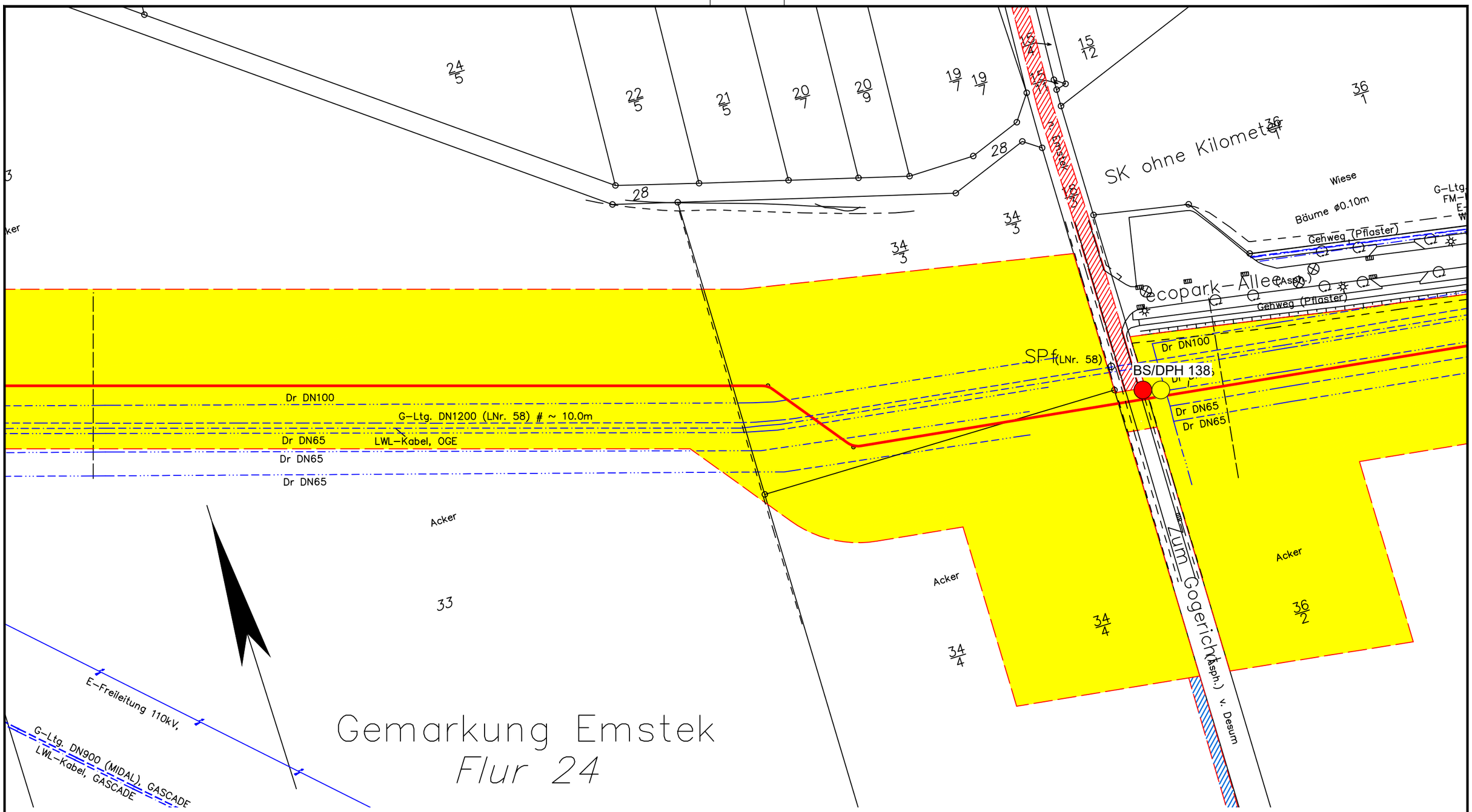

Legende:

- WAD-Trasse
- Arbeitsstreifen
- Überfahrten / Zufahrten
- temporärer Ablauf

Wasserhaltung:

- Wasserhaltung
- R — Reichweite der Wasserhaltung
- s — Höhe der Grundwasserabsenkung
- ES — Einleitstelle

Bohrungen:

- BS — Kleinrammbohrung
- BS-P — Kleinrammbohrung zur Grundwassermessstelle ausgebaut
- BK — Kernbohrung
- DPH — schwere Rammsondierung

Plangrundlage:
WAD_DXF-Gesamt_VORABZUG_220923.DXF

DR. SPANG

G 100 Lageplan mit Wasserhaltung

AUFTRAGGEBER: OGE

PROJEKT: Leitung Wardenburg - Drohne (WAD)

Anlage:	2.1.100
Projekt Nr.:	43.9032
Plan Nr.:	43.9032/ 2.1.100
Datum:	17.11.2023
Maßstab:	1:1.000
Gezeichnet:	Dri
Geprüft:	Köh

E:\Daten\P9000-9099\P9032\6_Geotechnik\Gutachten\Strecke\Hydro\P9032_Anl.2.1.1-127_LP.dwg
Ansichtsfenster : 100

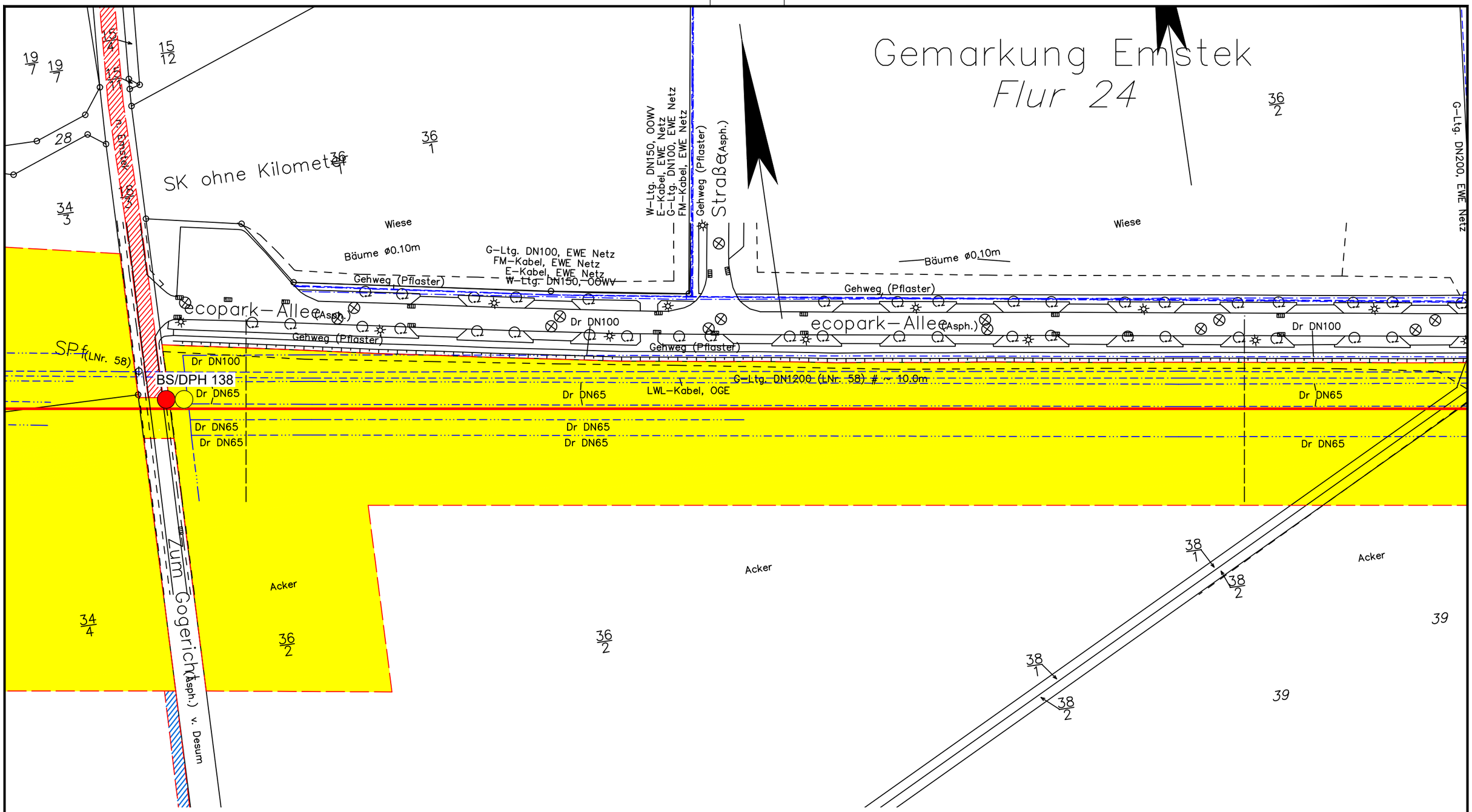

Legende:

- WAD-Trasse
- Arbeitsstreifen
- Überfahrten / Zufahrten
- temporärer Ablauf

Wasserhaltung:

- Wasserhaltung
- R — Reichweite der Wasserhaltung
- s — Höhe der Grundwasserabsenkung
- ES — Einleitstelle

Bohrungen:

- BS — Kleinrammbohrung
- BS-P — Kleinrammbohrung zur Grundwassermessstelle ausgebaut
- BK — Kernbohrung
- DPH — schwere Rammsondierung

Plangrundlage:
WAD_DXF-Gesamt_VORABZUG_220923.DXF

DR. SPANG

G 101 Lageplan mit Wasserhaltung

AUFTRAGGEBER: OGE

PROJEKT: Leitung Wardenburg - Drohne (WAD)

Anlage:	2.1.101
Projekt Nr.:	43.9032
Plan Nr.:	43.9032/ 2.1.101
Datum:	17.11.2023
Maßstab:	1:1.000
Gezeichnet:	Dri
Geprüft:	Köh

E:\Daten\P9000-9099\P9032\6_Geotechnik\Gutachten\Strecke\Hydro\P9032_Anl.2.1.1-127_LP.dwg
Ansichtsfenster : 101

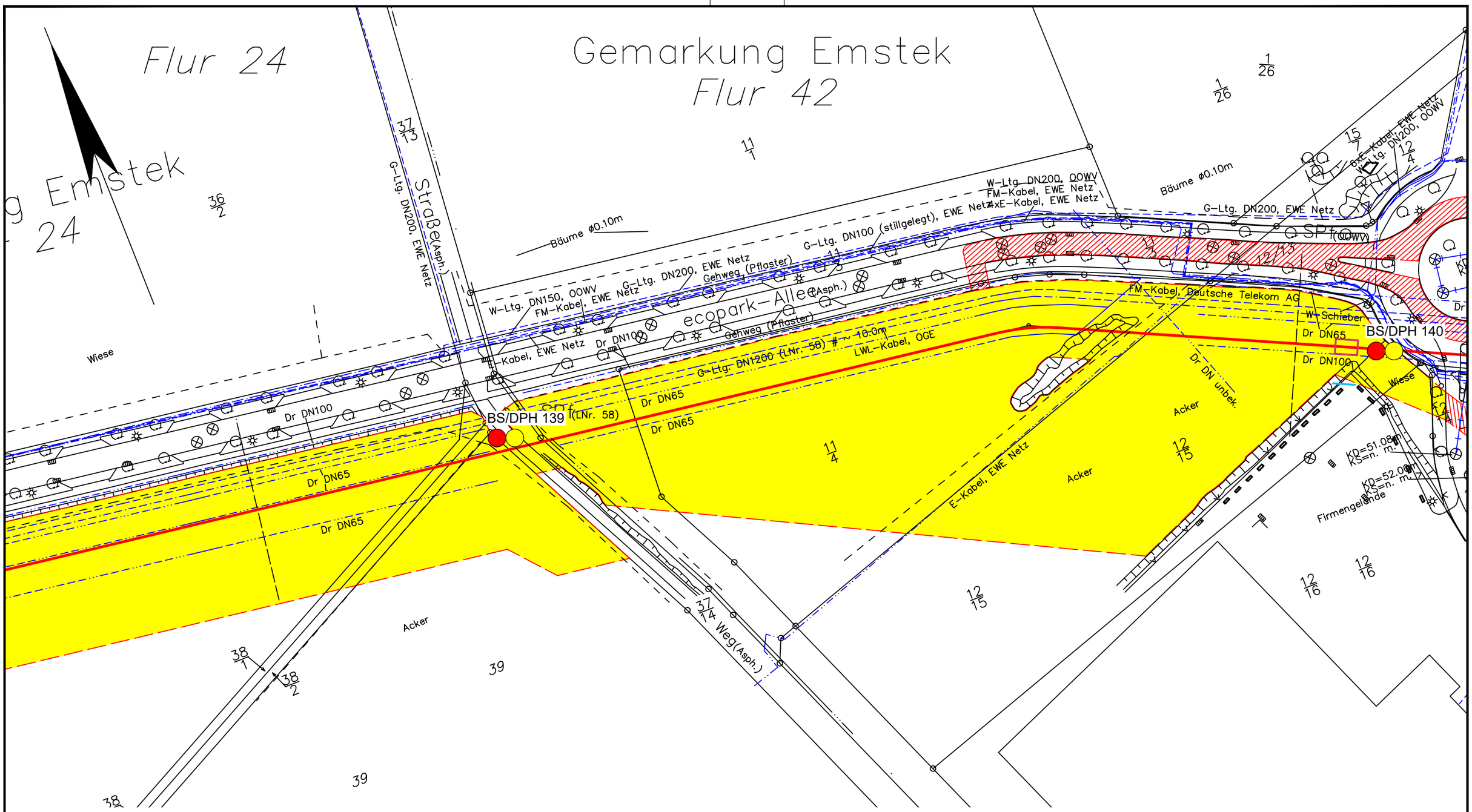

Legende:

- WAD-Trasse
- Arbeitsstreifen
- Überfahrten / Zufahrten
- temporärer Ablauf

Wasserhaltung:

- Wasserhaltung
- R — Reichweite der Wasserhaltung
- s — Höhe der Grundwasserabsenkung
- ES — Einleitstelle

Bohrungen:

- BS — Kleinrammbohrung
- BS-P — Kleinrammbohrung zur Grundwassermessstelle ausgebaut
- BK — Kernbohrung
- DPH — schwere Rammsondierung

Plangrundlage:
WAD_DXF-Gesamt_VORABZUG_220923.DXF

DR. SPANG

G 101A Lageplan mit Wasserhaltung

AUFTRAGGEBER: OGE

PROJEKT: Leitung Wardenburg - Drohne (WAD)

Anlage:	2.1.101A
Projekt Nr.:	43.9032
Plan Nr.:	43.9032/ 2.1.101A
Datum:	17.11.2023
Maßstab:	1:1.000
Gezeichnet:	Dri
Geprüft:	Köh

E:\Daten\P9000-9099\P9032\6_Geotechnik\Gutachten\Strecke\Hydro\P9032_Anl.2.1.1-127_LP.dwg
Ansichtsfenster : 101A

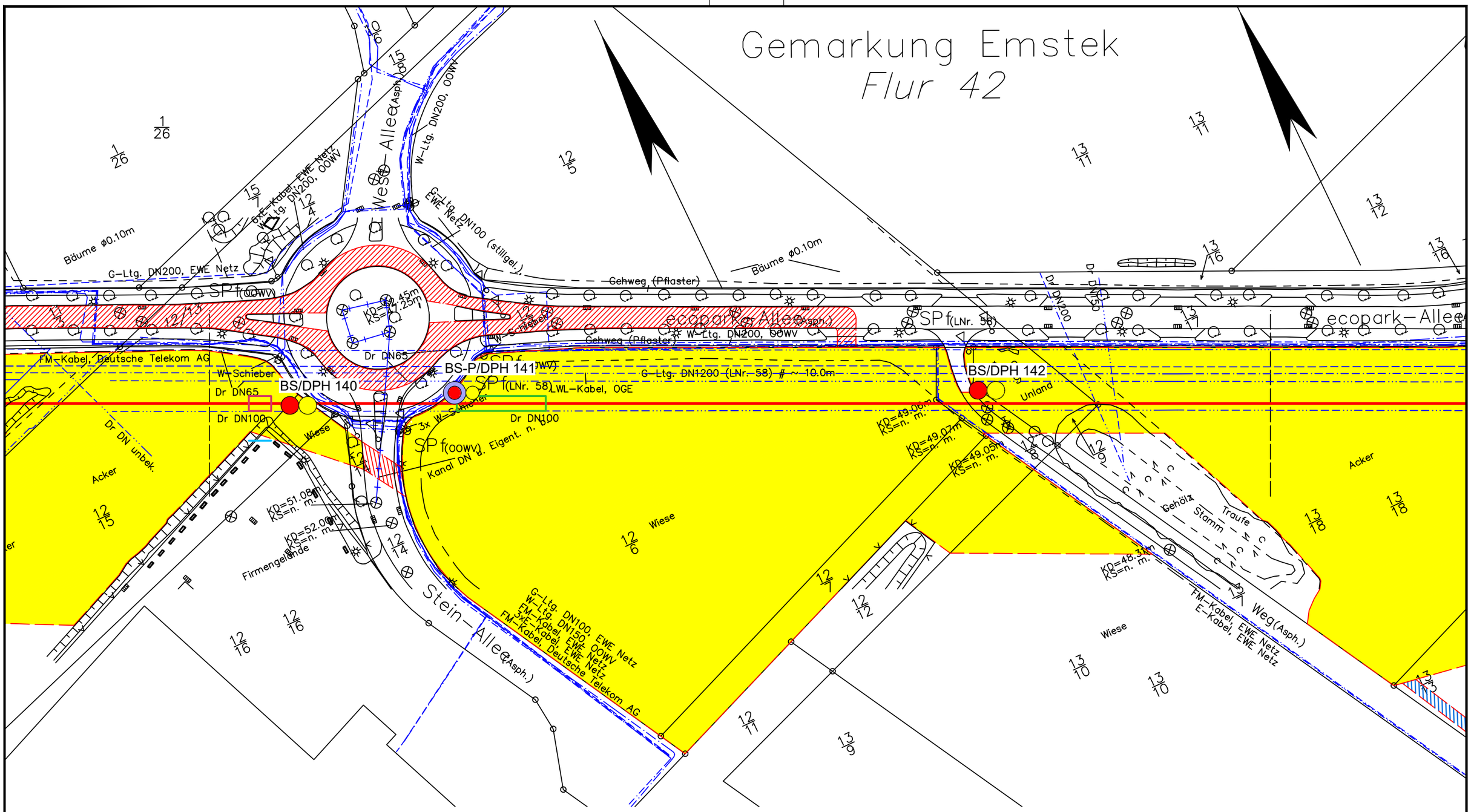

Legende:

- WAD-Trasse
- Arbeitsstreifen
- Überfahrten / Zufahrten
- temporärer Ablauf

Wasserhaltung:

- Wasserhaltung
- R — Reichweite der Wasserhaltung
- s — Höhe der Grundwasserabsenkung
- ES — Einleitstelle

Bohrungen:

- BS — Kleinrammbohrung
- BS-P — Kleinrammbohrung zur Grundwassermessstelle ausgebaut
- BK — Kernbohrung
- DPH — schwere Rammsondierung

Plangrundlage:
WAD_DXF-Gesamt_VORABZUG_220923.DXF

DR. SPANG

G 102 Lageplan mit Wasserhaltung

AUFTRAGGEBER: OGE

PROJEKT: Leitung Wardenburg - Drohne (WAD)

Anlage:	2.1.102
Projekt Nr.:	43.9032
Plan Nr.:	43.9032/ 2.1.102
Datum:	17.11.2023
Maßstab:	1:1.000
Gezeichnet:	Dri
Geprüft:	Köh

E:\Daten\P9000-9099\P9032\6_Geotechnik\Gutachten\Strecke\Hydro\P9032_Anl.2.1.1-127_LP.dwg
Ansichtsfenster : 102

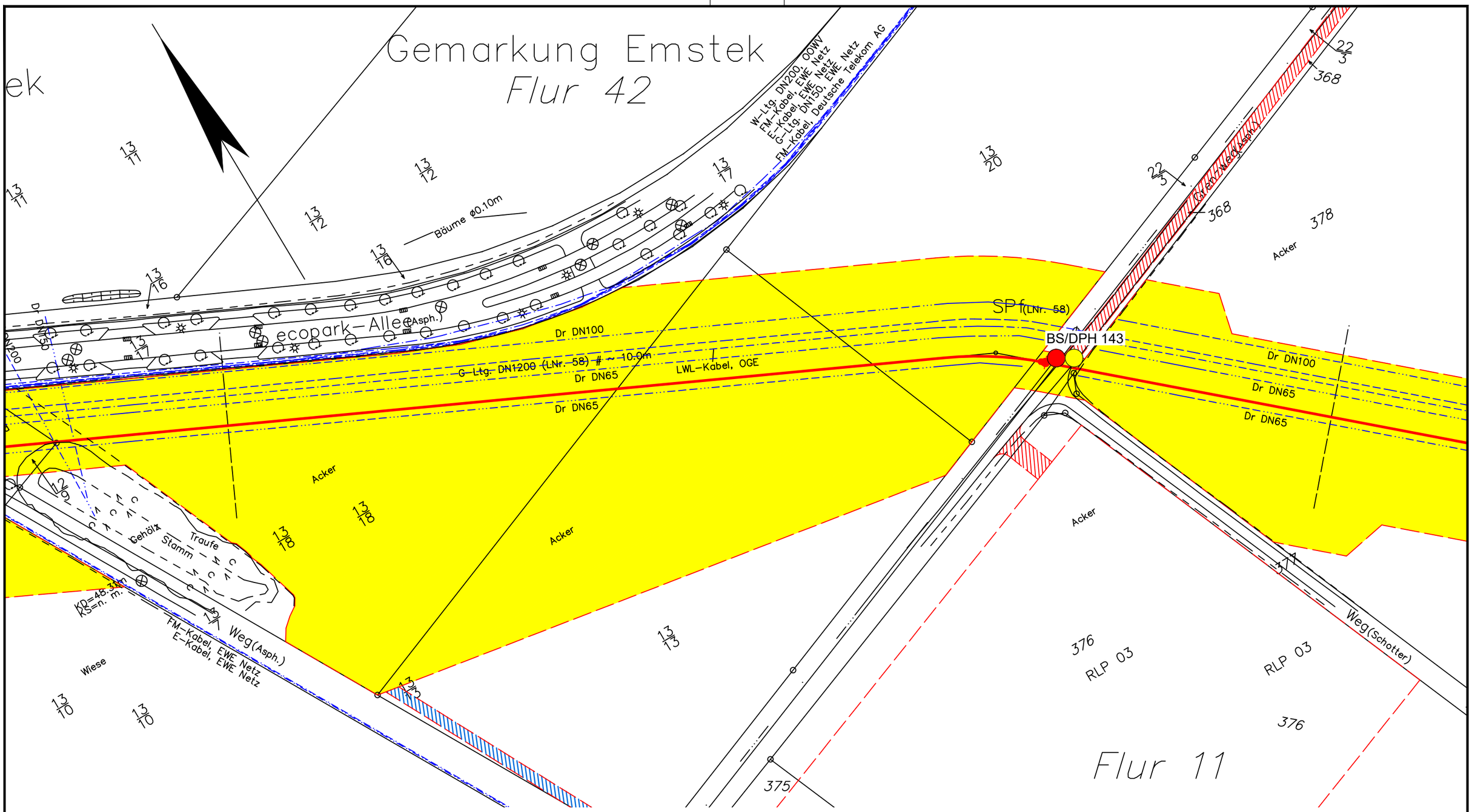

Legende:

- WAD-Trasse
- Arbeitsstreifen
- Überfahrten / Zufahrten
- temporärer Ablauf

Wasserhaltung:

- Wasserhaltung
- R — Reichweite der Wasserhaltung
- s — Höhe der Grundwasserabsenkung
- ES — Einleitstelle

Bohrungen:

- BS — Kleinrammbohrung
- BS-P — Kleinrammbohrung zur Grundwassermessstelle ausgebaut
- BK — Kernbohrung
- DPH — schwere Rammsondierung

Plangrundlage:
WAD_DXF-Gesamt_VORABZUG_220923.DXF

DR. SPANG

G 103 Lageplan mit Wasserhaltung

AUFTRAGGEBER: OGE

PROJEKT: Leitung Wardenburg - Drohne (WAD)

Anlage:	2.1.103
Projekt Nr.:	43.9032
Plan Nr.:	43.9032/ 2.1.103
Datum:	17.11.2023
Maßstab:	1:1.000
Gezeichnet:	Dri
Geprüft:	Köh

E:\Daten\P9000-9099\P9032\6_Geotechnik\Gutachten\Strecke\Hydro\P9032_Anl.2.1.1-127_LP.dwg
Ansichtsfenster : 103

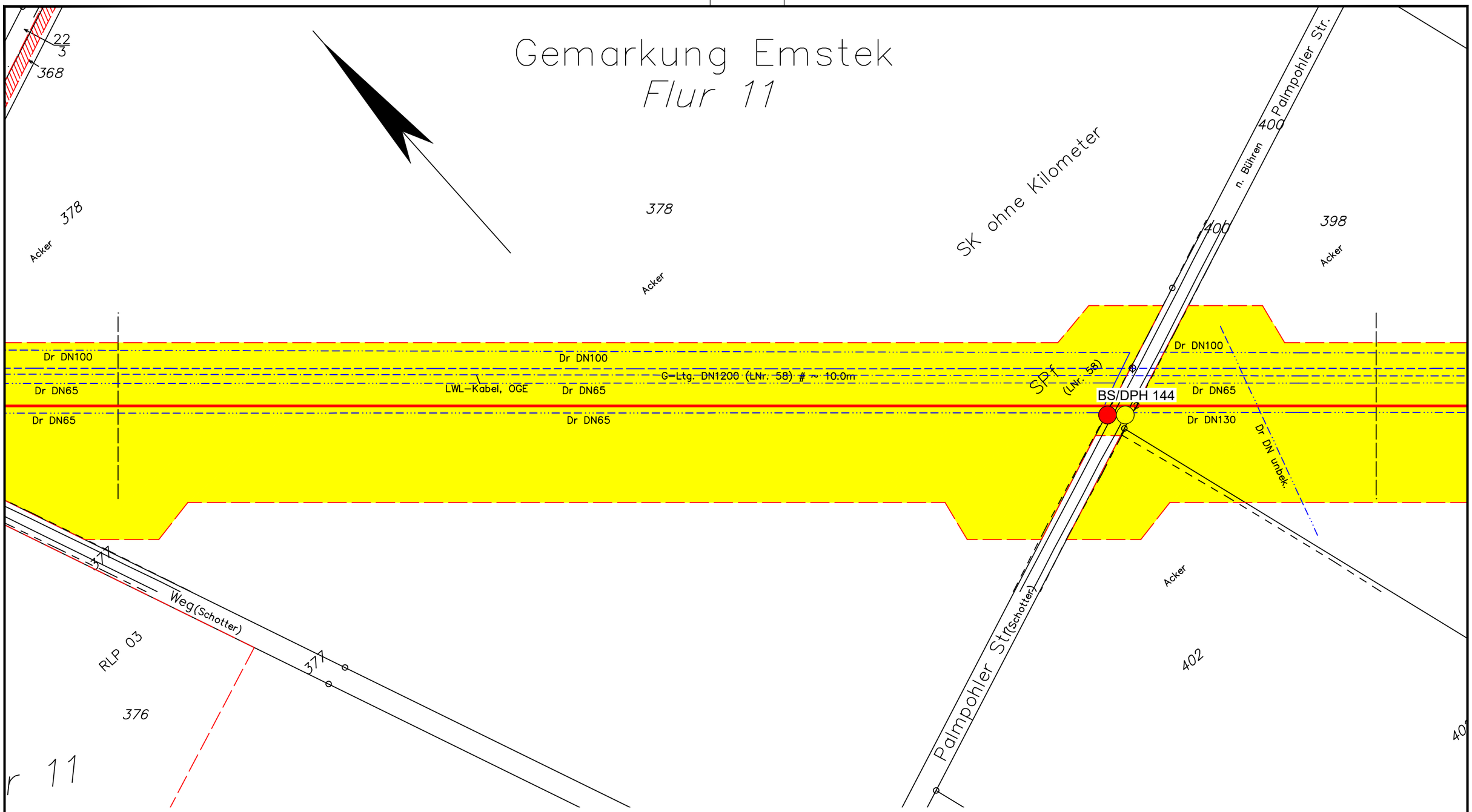

Legende:

- WAD-Trasse
- Arbeitsstreifen
- Überfahrten / Zufahrten
- temporärer Ablauf

Wasserhaltung:

- Wasserhaltung
- R — Reichweite der Wasserhaltung
- s — Höhe der Grundwasserabsenkung
- ES — Einleitstelle

Bohrungen:

- BS — Kleinrammbohrung
- BS-P — Kleinrammbohrung zur Grundwassermessstelle ausgebaut
- BK — Kernbohrung
- DPH — schwere Rammsondierung

Plangrundlage:
WAD_DXF-Gesamt_VORABZUG_220923.DXF

DR. SPANG

G 104 Lageplan mit Wasserhaltung

AUFTRAGGEBER: OGE

PROJEKT: Leitung Wardenburg - Drohne (WAD)

Anlage:	2.1.104
Projekt Nr.:	43.9032
Plan Nr.:	43.9032/ 2.1.104
Datum:	17.11.2023
Maßstab:	1:1.000
Gezeichnet:	Dri
Geprüft:	Köh

E:\Daten\P9000-9099\P9032\6_Geotechnik\Gutachten\Strecke\Hydro\P9032_Anl.2.1.1-127_LP.dwg
Ansichtsfenster : 104

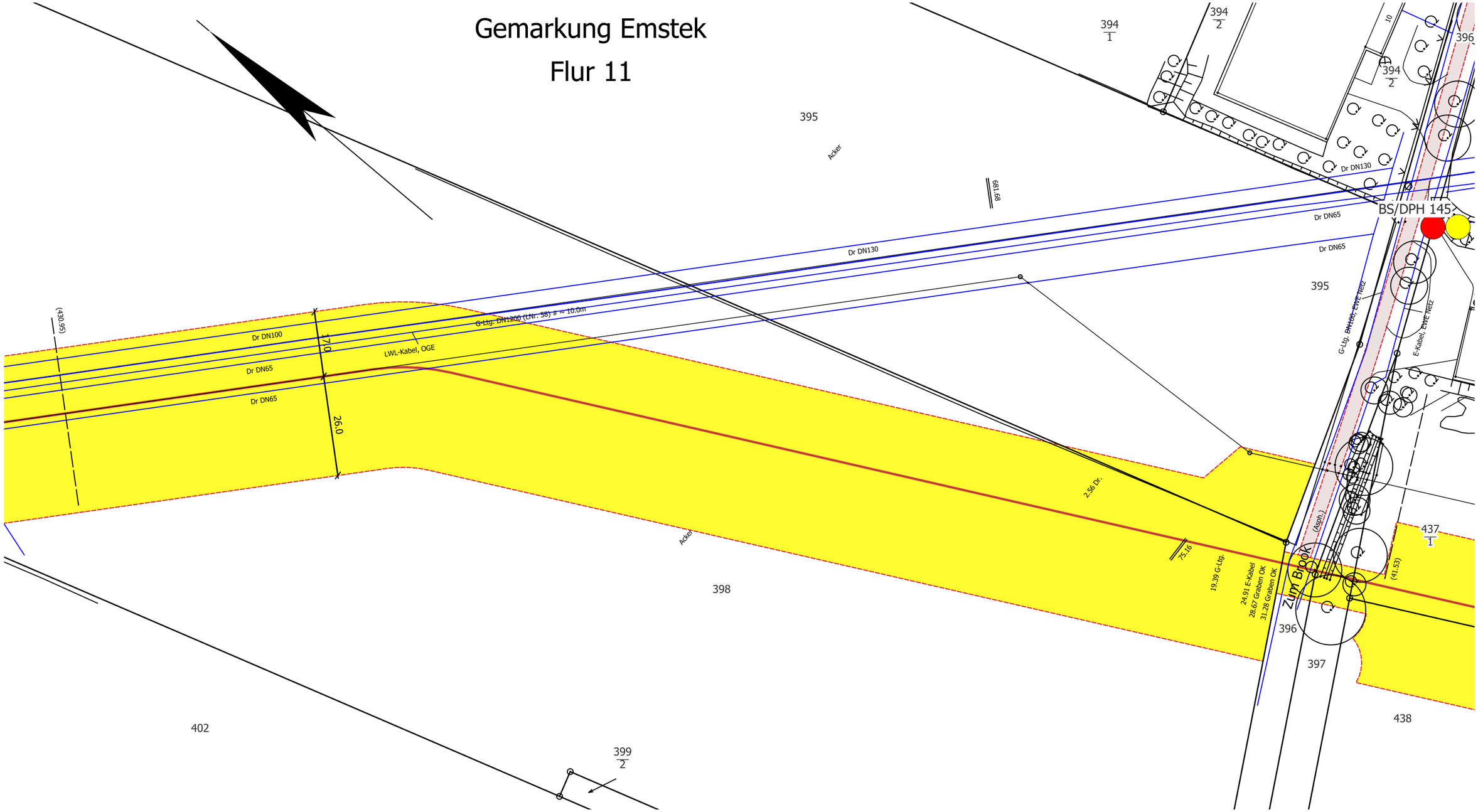

Legende:

- WAD-Trasse
- Arbeitsstreifen
- Überfahrten / Zufahrten
- temporärer Ablauf

Wasserhaltung:

- Wasserhaltung
- R Reichweite der Wasserhaltung
- s Höhe der Grundwasserabsenkung
- ES Einleitstelle

Bohrungen:

- BS Kleinrammbohrung
- BS-P Kleinrammbohrung zur Grundwassermessstelle ausgebaut
- BK Kernbohrung
- DPH schwere Rammsondierung

Plangrundlage:
WAD_DXF-Gesamt_o32_240624.DXF

Nummer	Änderung bzw. Ergänzung	Name	Datum
Rev 02	Planänderungen eingearbeitet	Pru	13.12.2024

DR. SPANG

G 105 Lageplan mit Wasserhaltung

Anlage:	2.1.105
Projekt. Nr.:	43.9032
Plan Nr.:	9032/2.1.105
Datum:	13.12.2024
Maßstab:	1:1.000
Gezeichnet:	Pru
Geprüft:	Lbg

AUFTRAGGEBER: OGE

PROJEKT: Leitung Wardenburg - Drohne (WAD)

G:\Projekte\P9000-9099\P9032_OGE_LTG Wardenburg_Drohne\GIS\P9032 WAD.qgz

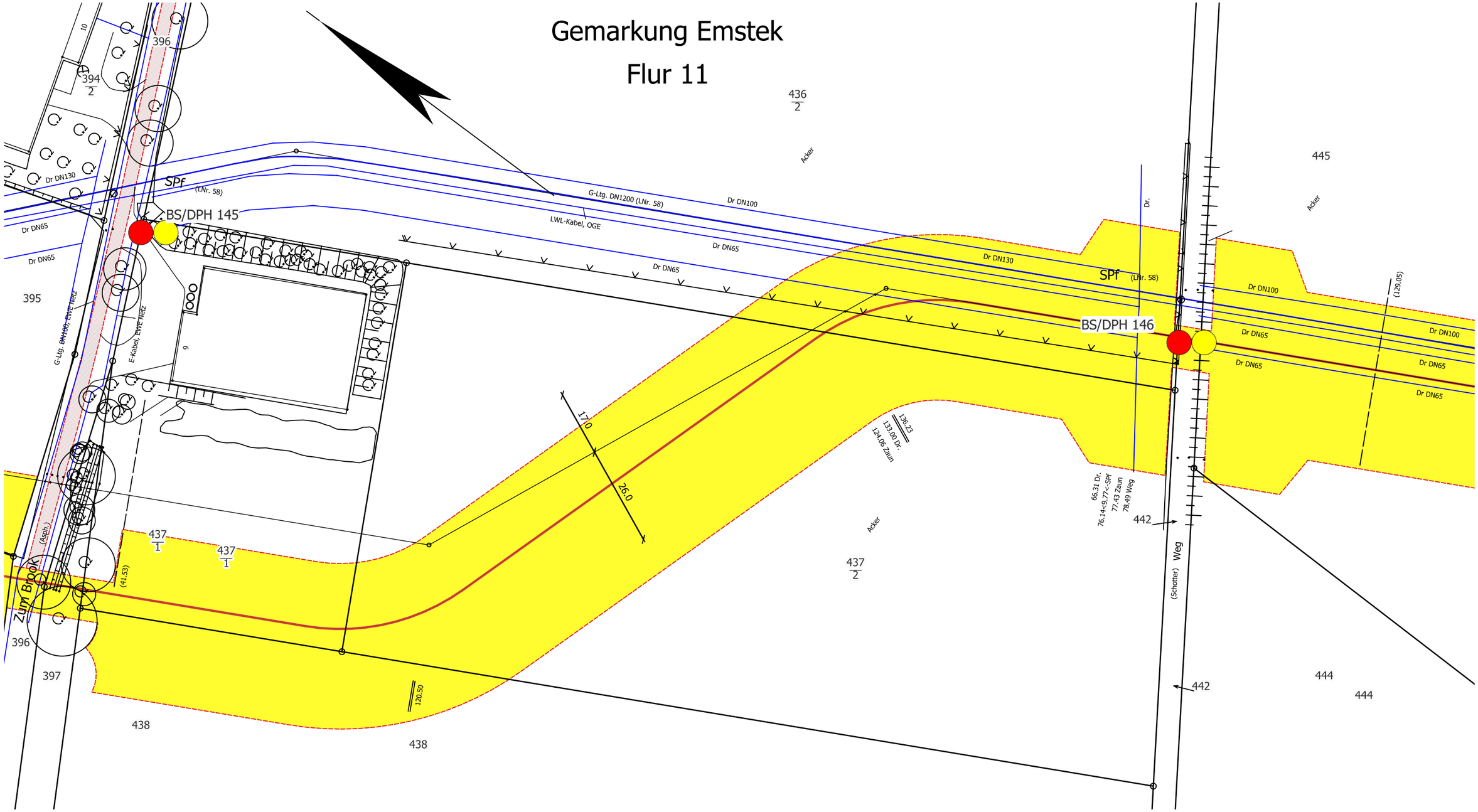

Legende:

- WAD-Trasse
- Arbeitsstreifen
- Überfahrten / Zufahrten
- temporärer Ablauf

Wasserhaltung:

- Wasserhaltung
- R Reichweite der Wasserhaltung
- s Höhe der Grundwasserabsenkung
- ES Einleitstelle

Bohrungen:

- BS Kleinrammbohrung
- BS-P Kleinrammbohrung zur Grundwassermessstelle ausgebaut
- BK Kernbohrung
- DPH schwere Rammsondierung

Plangrundlage:
WAD_DXF-Gesamt_o32_240624.DXF

Nummer	Änderung bzw. Ergänzung	Name	Datum
Rev 02	Planänderungen eingearbeitet	Pru	13.12.2024

DR. SPANG

G 106 Lageplan mit Wasserhaltung

Anlage:	2.1.106
Projekt. Nr.:	43.9032
Plan Nr.:	9032/2.1.106
Datum:	13.12.2024
Maßstab:	1:1.000
Gezeichnet:	Pru
Geprüft:	Lbg

AUFTRAGGEBER: OGE

PROJEKT: Leitung Wardenburg - Drohne (WAD)

G:\Projekte\P9000-9099\P9032_OGE_LTG Wardenburg_Drohne\GIS\P9032 WAD.qgz

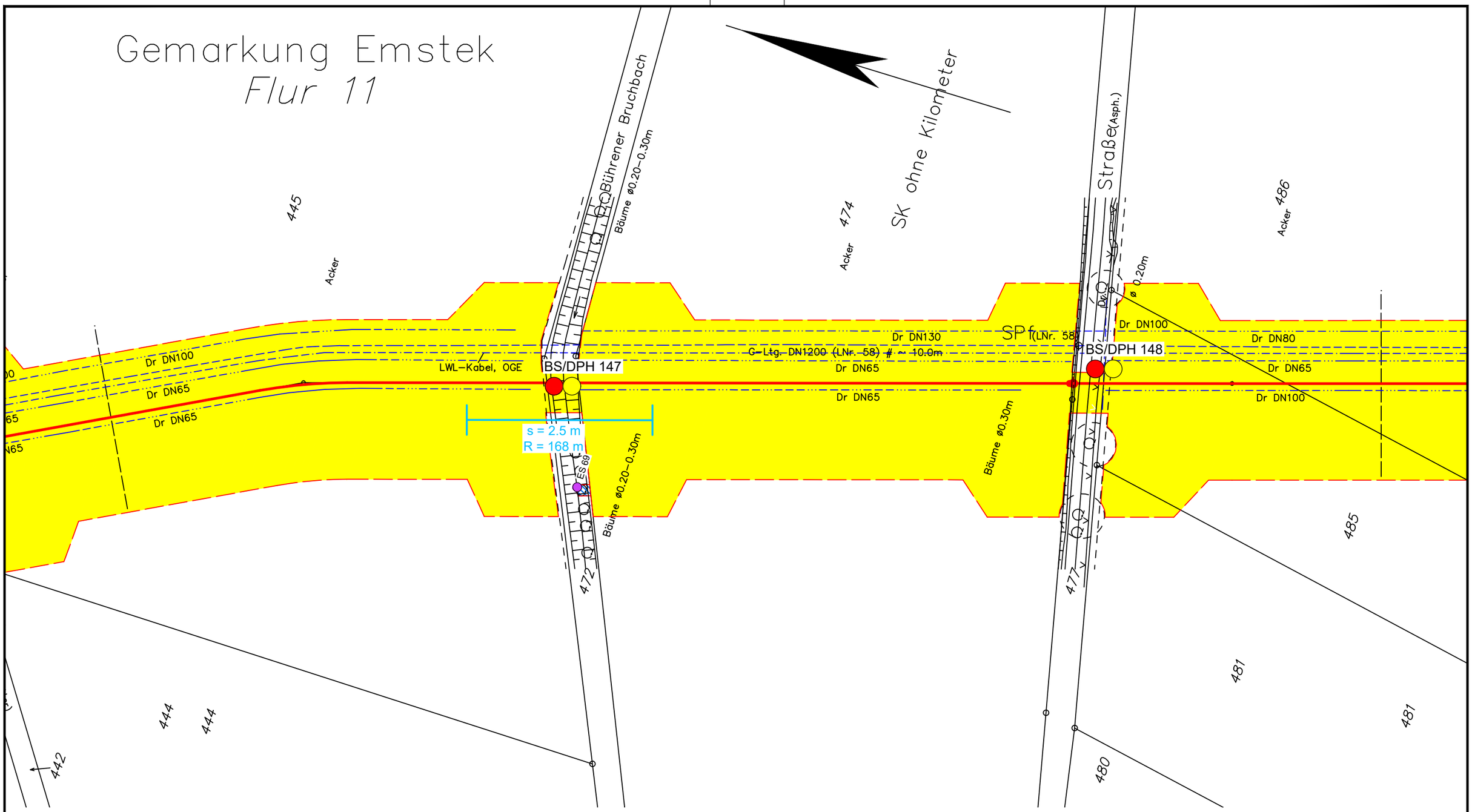

Legende:

- WAD-Trasse
- Arbeitsstreifen
- Überfahrten / Zufahrten
- temporärer Ablauf

Wasserhaltung:

- Wasserhaltung
- R — Reichweite der Wasserhaltung
- s — Höhe der Grundwasserabsenkung
- ES — Einleitstelle

Bohrungen:

- BS — Kleinrammbohrung
- BS-P — Kleinrammbohrung zur Grundwassermessstelle ausgebaut
- BK — Kernbohrung
- DPH — schwere Rammsondierung

Plangrundlage:
WAD_DXF-Gesamt_VORABZUG_220923.DXF

DR. SPANG

G 107 Lageplan mit Wasserhaltung

AUFTRAGGEBER: OGE

PROJEKT: Leitung Wardenburg - Drohne (WAD)

Anlage:	2.1.107
Projekt Nr.:	43.9032
Plan Nr.:	43.9032/ 2.1.107
Datum:	17.11.2023
Maßstab:	1:1.000
Gezeichnet:	Dri
Geprüft:	Köh

E:\Daten\P9000-9099\P9032\6_Geotechnik\Gutachten\Strecke\Hydro\P9032_Anl.2.1.1-127_LP.dwg
Ansichtsfenster : 107

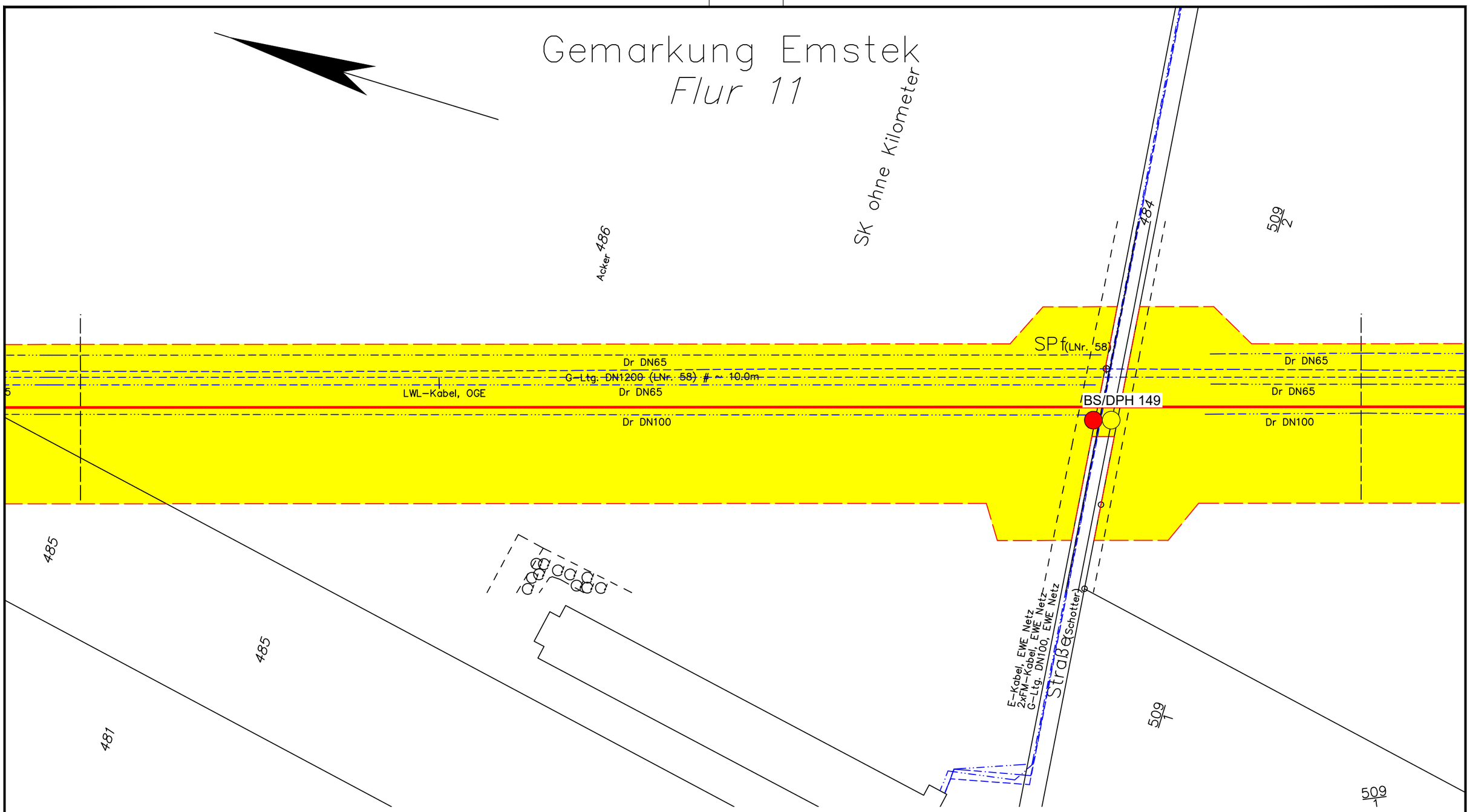

Legende:

- WAD-Trasse
- Arbeitsstreifen
- Überfahrten / Zufahrten
- temporärer Ablauf

Wasserhaltung:

- Wasserhaltung
- R — Reichweite der Wasserhaltung
- s — Höhe der Grundwasserabsenkung
- ES — Einleitstelle

Bohrungen:

- BS — Kleinrammbohrung
- BS-P — Kleinrammbohrung zur Grundwassermessstelle ausgebaut
- BK — Kernbohrung
- DPH — schwere Rammsondierung

Plangrundlage:
WAD_DXF-Gesamt_VORABZUG_220923.DXF

DR. SPANG

G 108 Lageplan mit Wasserhaltung

AUFTRAGGEBER: OGE

PROJEKT: Leitung Wardenburg - Drohne (WAD)

Anlage:	2.1.108
Projekt Nr.:	43.9032
Plan Nr.:	43.9032/ 2.1.108
Datum:	17.11.2023
Maßstab:	1:1.000
Gezeichnet:	Dri
Geprüft:	Köh

E:\Daten\P9000-9099\P9032\6_Geotechnik\Gutachten\Strecke\Hydro\P9032_Anl.2.1.1-127_LP.dwg
Ansichtsfenster : 108

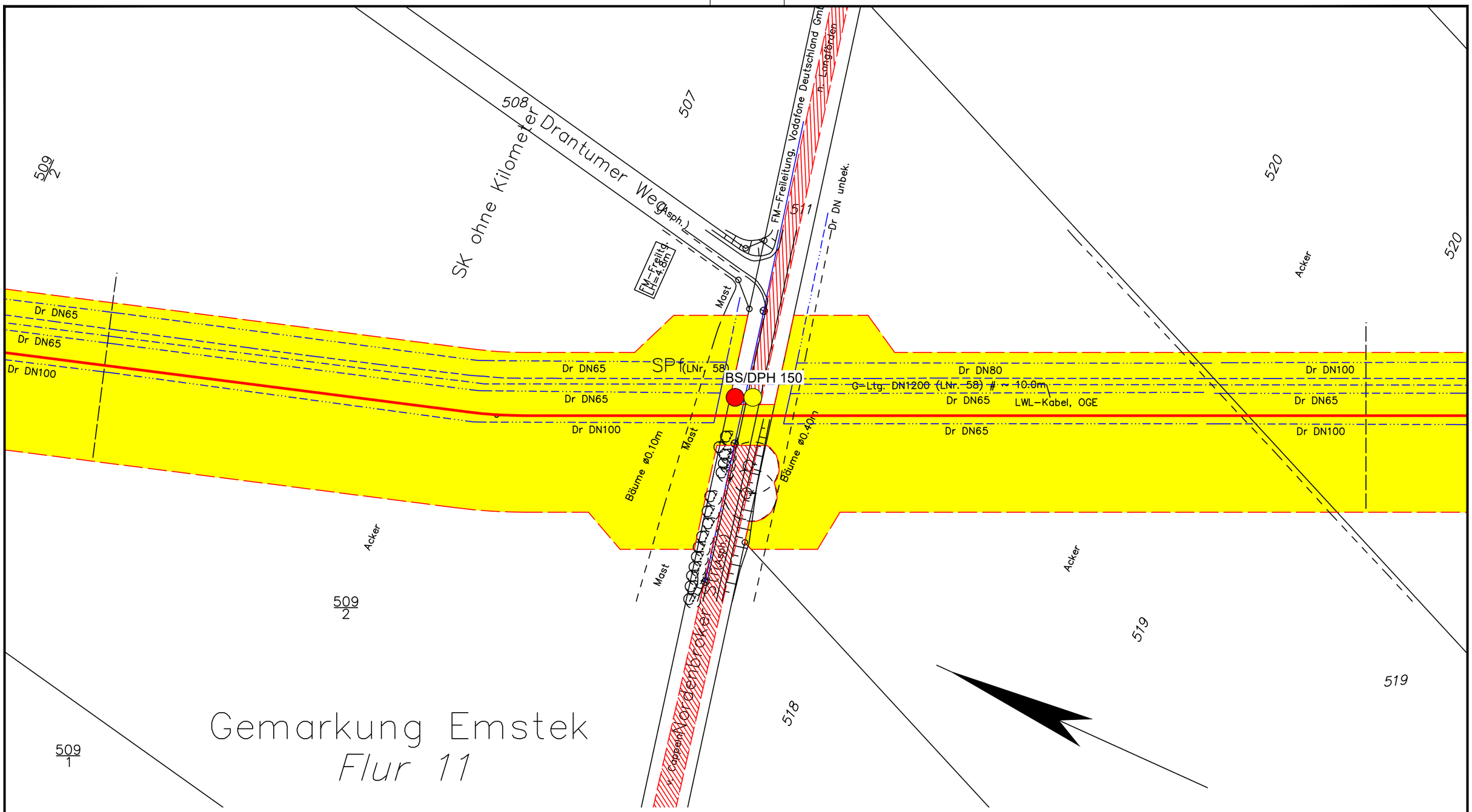

Legende:

- WAD-Trasse
- Arbeitsstreifen
- Überfahrten / Zufahrten
- temporärer Ablauf

Wasserhaltung:

- Wasserhaltung
- R — Reichweite der Wasserhaltung
- s — Höhe der Grundwasserabsenkung
- ES — Einleitstelle

Bohrungen:

- BS — Kleinrammbohrung
- BS-P — Kleinrammbohrung zur Grundwassermessstelle ausgebaut
- BK — Kernbohrung
- DPH — schwere Rammsondierung

Plangrundlage:
WAD_DXF-Gesamt_VORABZUG_220923.DXF

DR. SPANG

G 109 Lageplan mit Wasserhaltung

AUFTRAGGEBER: OGE

PROJEKT: Leitung Wardenburg - Drohne (WAD)

Anlage:	2.1.109
Projekt Nr.:	43.9032
Plan Nr.:	43.9032/ 2.1.109
Datum:	17.11.2023
Maßstab:	1:1.000
Gezeichnet:	Dri
Geprüft:	Köh

E:\Daten\P9000-9099\P9032\6_Geotechnik\Gutachten\Strecke\Hydro\P9032_Anl.2.1.1-127_LP.dwg
Ansichtsfenster : 109

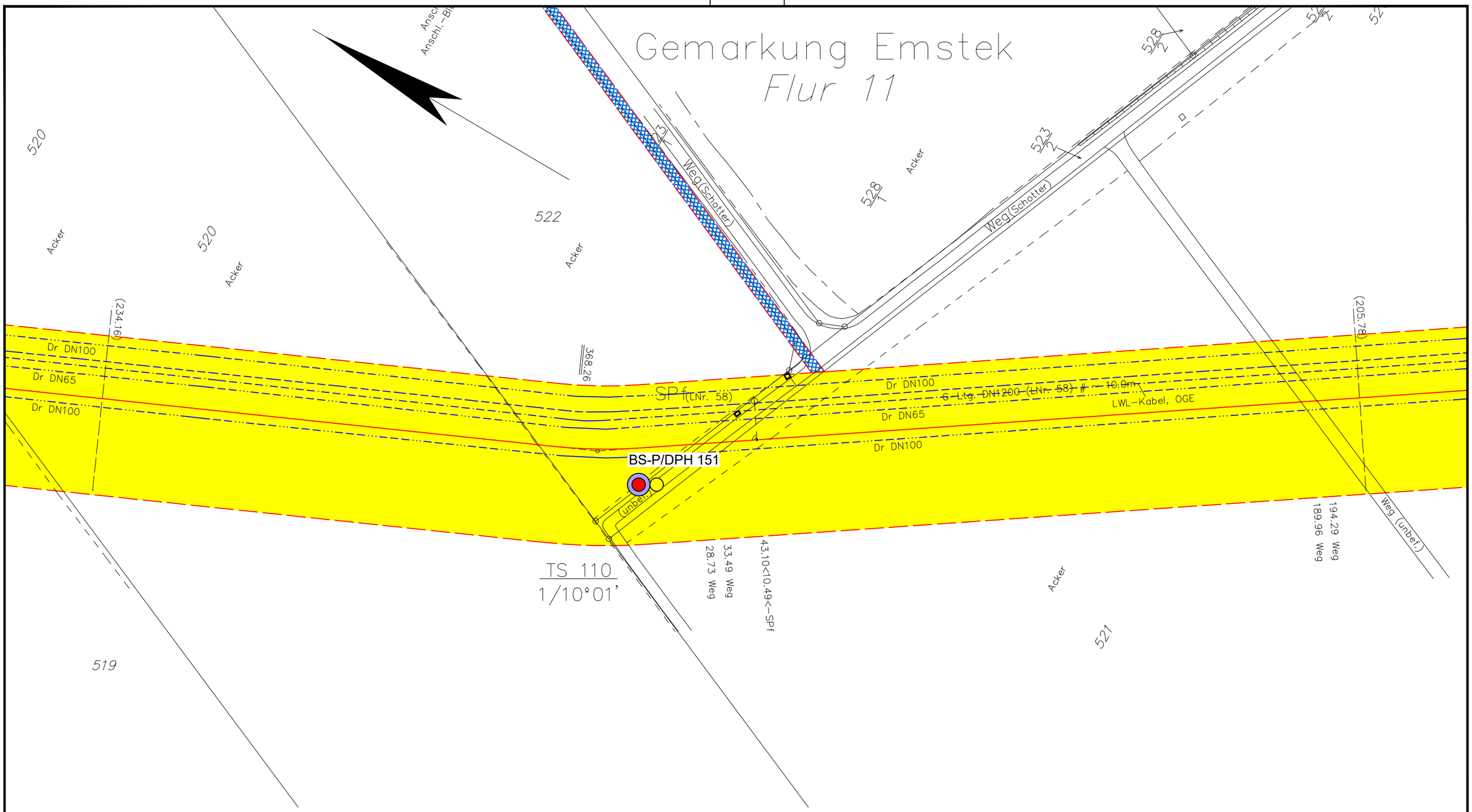

Legende:

- WAD-Trasse
- Arbeitsstreifen
- Überfahrten / Zufahrten
- temporärer Ablauf

Wasserhaltung:

- Wasserhaltung
- R — Reichweite der Wasserhaltung
- s — Höhe der Grundwasserabsenkung
- ES — Einleitstelle
- Wasserhaltung Startgrube / Zielgrube

Bohrungen:

- BS — Kleinrammbohrung
- BS-P — Kleinrammbohrung zur Grundwassermessstelle ausgebaut
- BK — Kernbohrung
- DPH — schwere Rammsondierung

Plangrundlage:
WAD_DXF-Gesamt_VORABZUG_220923.DXF

DR. SPANG

G 110 Lageplan mit Wasserhaltung

AUFTRAGGEBER: OGE

PROJEKT: Leitung Wardenburg - Drohne (WAD)

Anlage:	2.1.110
Projekt Nr.:	43.9032
Plan Nr.:	43.9032/ 2.1.110
Datum:	17.11.2023
Maßstab:	1:1.000
Gezeichnet:	Dri
Geprüft:	Köh

E:\Daten\P9000-9099\P9032\6_Geotechnik\Gutachten\Strecke\Hydro\P9032_Anl.2.1.1-127_LP.dwg
Ansichtsfenster : 110

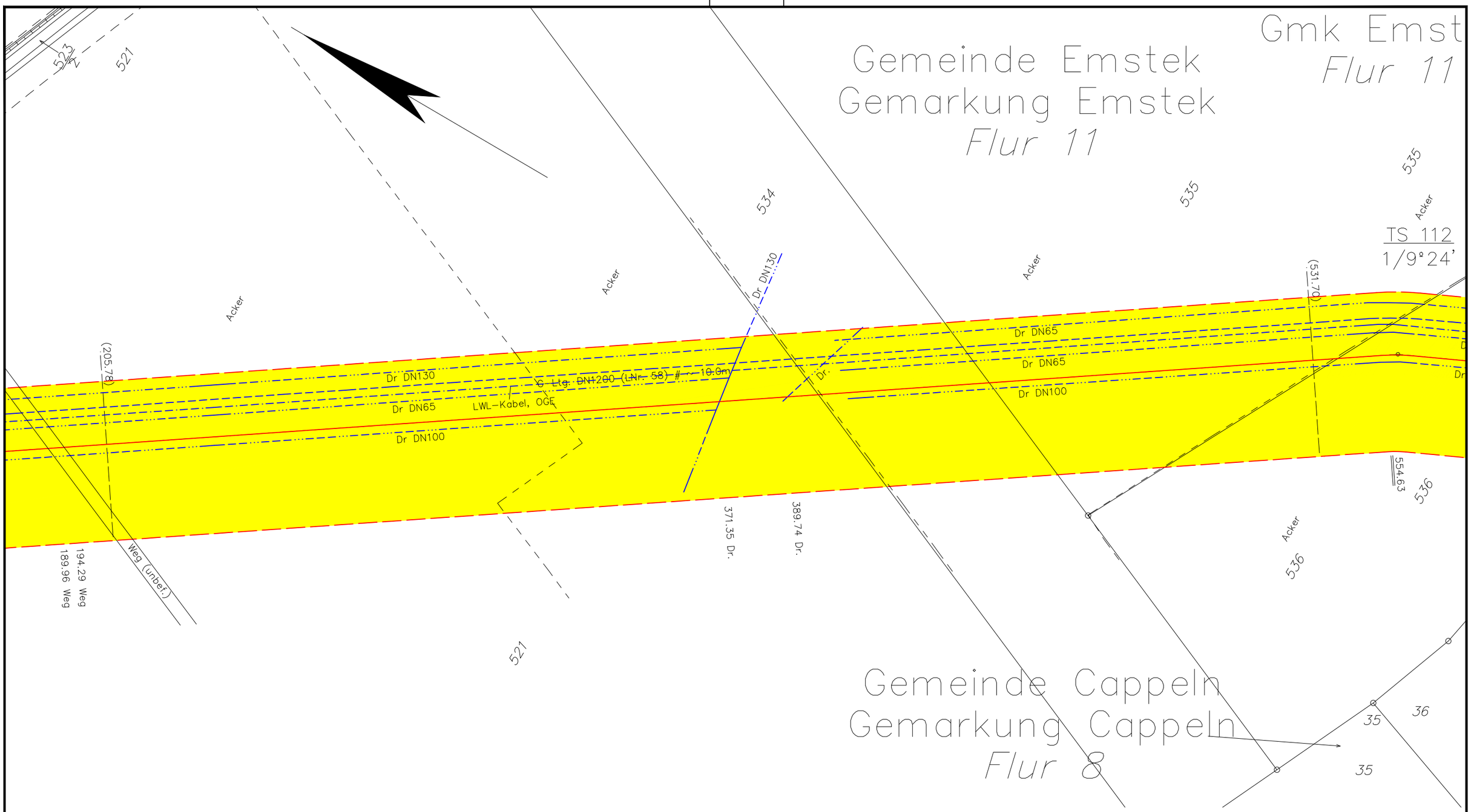

Legende:

- WAD-Trasse
- Arbeitsstreifen
- Überfahrten / Zufahrten
- temporärer Ablauf

Wasserhaltung:

- Wasserhaltung
- R — Reichweite der Wasserhaltung
- s — Höhe der Grundwasserabsenkung
- ES — Einleitstelle
- Wasserhaltung Startgrube / Zielgrube

Bohrungen:

- BS — Kleinrammbohrung
- BS-P — Kleinrammbohrung zur Grundwassermessstelle ausgebaut
- BK — Kernbohrung
- DPH — schwere Rammsondierung

Plangrundlage:
WAD_DXF-Gesamt_VORABZUG_220923.DXF

DR. SPANG

G 111 Lageplan mit Wasserhaltung

AUFTRAGGEBER: OGE

PROJEKT: Leitung Wardenburg - Drohne (WAD)

Anlage:	2.1.111
Projekt Nr.:	43.9032
Plan Nr.:	43.9032/ 2.1.111
Datum:	17.11.2023
Maßstab:	1:1.000
Gezeichnet:	Dri
Geprüft:	Köh

E:\Daten\P9000-9099\P9032\6_Geotechnik\Gutachten\Strecke\Hydro\P9032_Anl.2.1.1-127_LP.dwg
Ansichtsfenster : 111

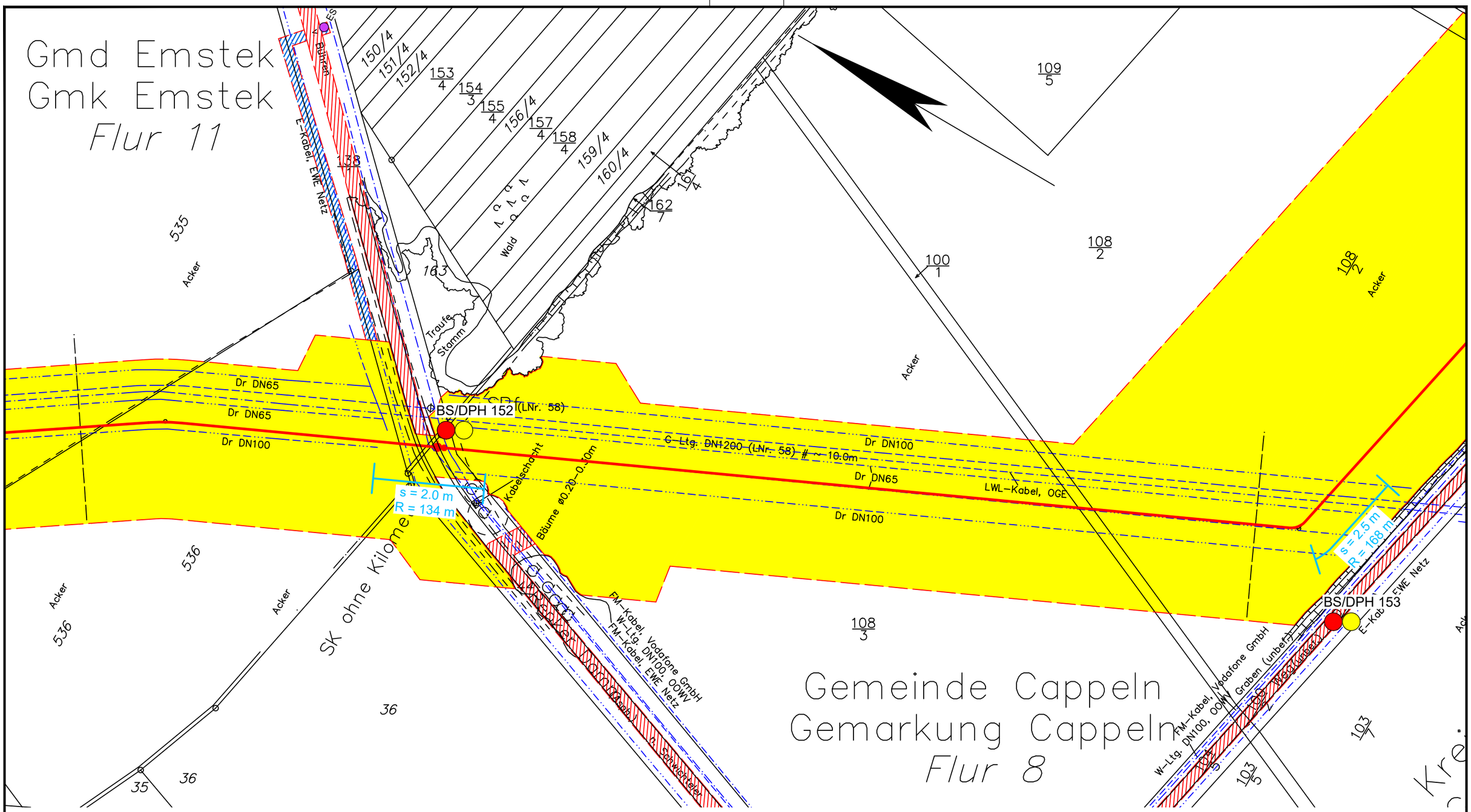

Legende:

- WAD-Trasse
- Arbeitsstreifen
- Überfahrten / Zufahrten
- temporärer Ablauf

Wasserhaltung:

- Wasserhaltung
- R — Reichweite der Wasserhaltung
- s — Höhe der Grundwasserabsenkung
- ES — Einleitstelle

Bohrungen:

- BS — Kleinrammbohrung
- BS-P — Kleinrammbohrung zur Grundwassermessstelle ausgebaut
- BK — Kernbohrung
- DPH — schwere Rammsondierung

Plangrundlage:
WAD_DXF-Gesamt_VORABZUG_220923.DXF

DR. SPANG

G 112 Lageplan mit Wasserhaltung

Anlage:	2.1.112
Projekt Nr.:	43.9032
Plan Nr.:	43.9032/ 2.1.112
Datum:	17.11.2023
Maßstab:	1:1.000
Gezeichnet:	Dri
Geprüft:	Köh

AUTRAGGEBER: OGE

PROJEKT: Leitung Wardenburg - Drohne (WAD)

E:\Daten\P9000-9099\P9032\6_Geotechnik\Gutachten\Strecke\Hydro\P9032_Anl.2.1.1-127_LP.dwg
Ansichtsfenster : 112

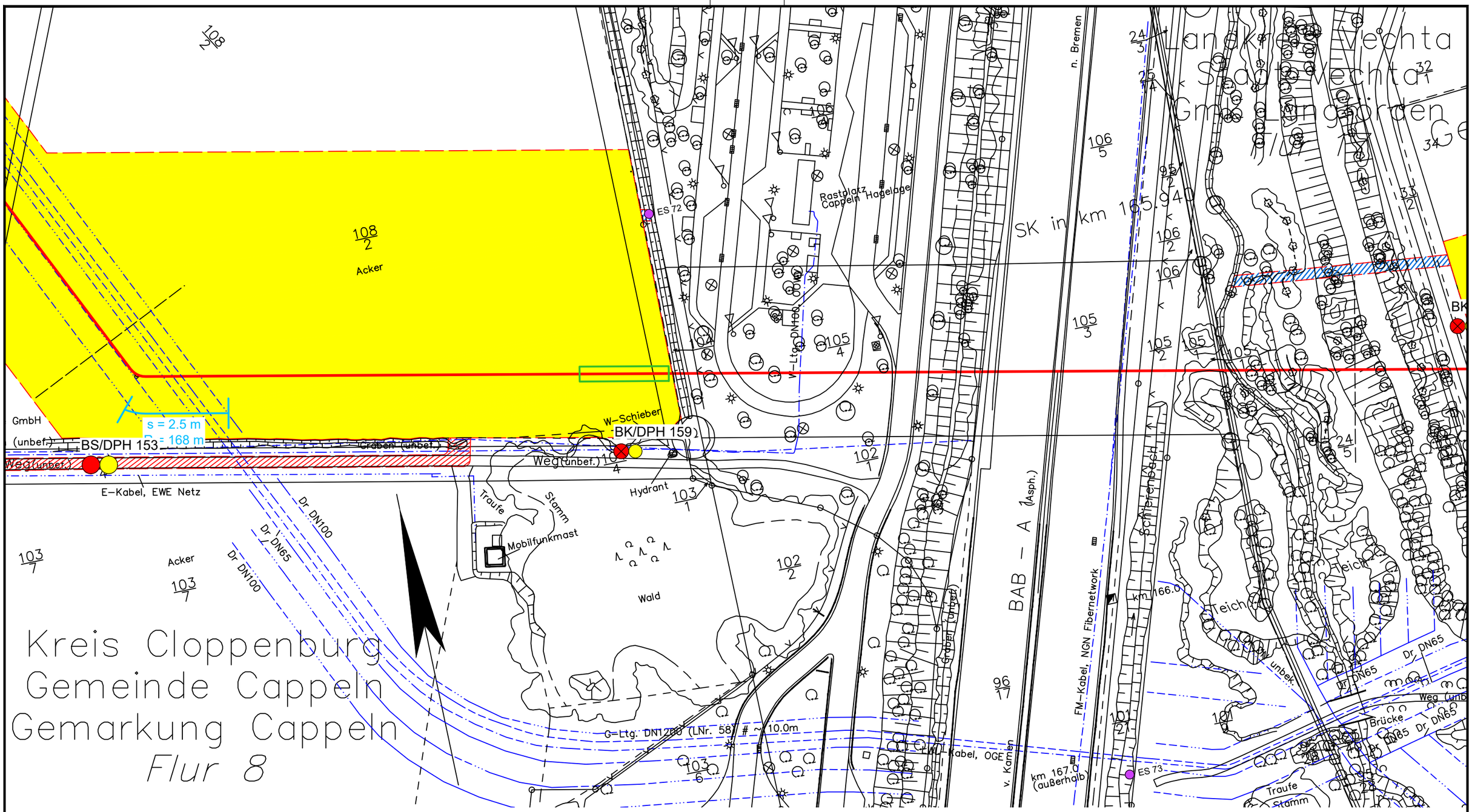

Legende:

- WAD-Trasse
- Arbeitsstreifen
- Überfahrten / Zufahrten
- temporärer Ablauf

Wasserhaltung:

- Wasserhaltung
- R — Reichweite der Wasserhaltung
- s — Höhe der Grundwasserabsenkung
- ES — Einleitstelle

Bohrungen:

- BS — Kleinrammbohrung
- BS-P — Kleinrammbohrung zur Grundwassermessstelle ausgebaut
- BK — Kernbohrung
- DPH — schwere Rammsondierung

Plangrundlage:
WAD_DXF-Gesamt_VORABZUG_220923.DXF

DR. SPANG

G 113 Lageplan mit Wasserhaltung

Anlage:	2.1.113
Projekt Nr.:	43.9032
Plan Nr.:	43.9032/ 2.1.113
Datum:	17.11.2023
Maßstab:	1:1.000
Gezeichnet:	Dri
Geprüft:	Köh

AUFTRAGGEBER: OGE

PROJEKT: Leitung Wardenburg - Drohne (WAD)

E:\Daten\P9000-9099\P9032\6_Geotechnik\Gutachten\Strecke\Hydro\P9032_Anl.2.1.1-127_LP.dwg
Ansichtsfenster : 113

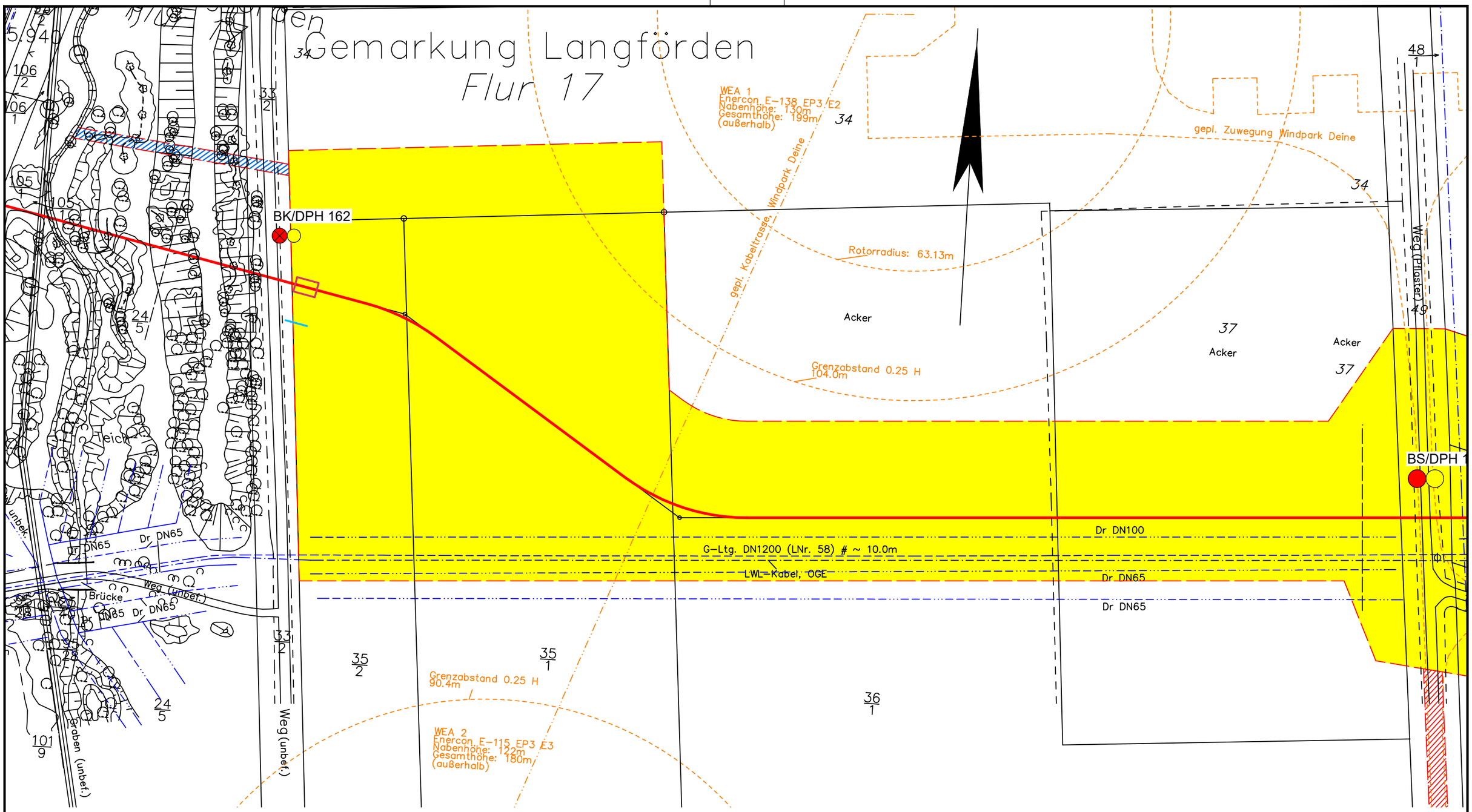

Legende:

- WAD-Trasse
- Arbeitsstreifen
- Überfahrten / Zufahrten
- temporärer Ablauf

Wasserhaltung:

- Wasserhaltung
- R — Reichweite der Wasserhaltung
- s — Höhe der Grundwasserabsenkung
- ES — Einleitstelle

Bohrungen:

- BS — Kleinrammbohrung
- BS-P — Kleinrammbohrung zur Grundwassermessstelle ausgebaut
- BK — Kernbohrung
- DPH — schwere Rammsondierung

Plangrundlage:
WAD_DXF-Gesamt_VORABZUG_220923.DXF

DR. SPANG

G 114 Lageplan mit Wasserhaltung

AUFTRAGGEBER: OGE

PROJEKT: Leitung Wardenburg - Drohne (WAD)

Anlage:	2.1.114
Projekt Nr.:	43.9032
Plan Nr.:	43.9032/ 2.1.114
Datum:	17.11.2023
Maßstab:	1:1.000
Gezeichnet:	Dri
Geprüft:	Köh

E:\Daten\P9000-9099\P9032\6_Geotechnik\Gutachten\Strecke\Hydro\P9032_Anl.2.1.1-127_LP.dwg
Ansichtsfenster : 114

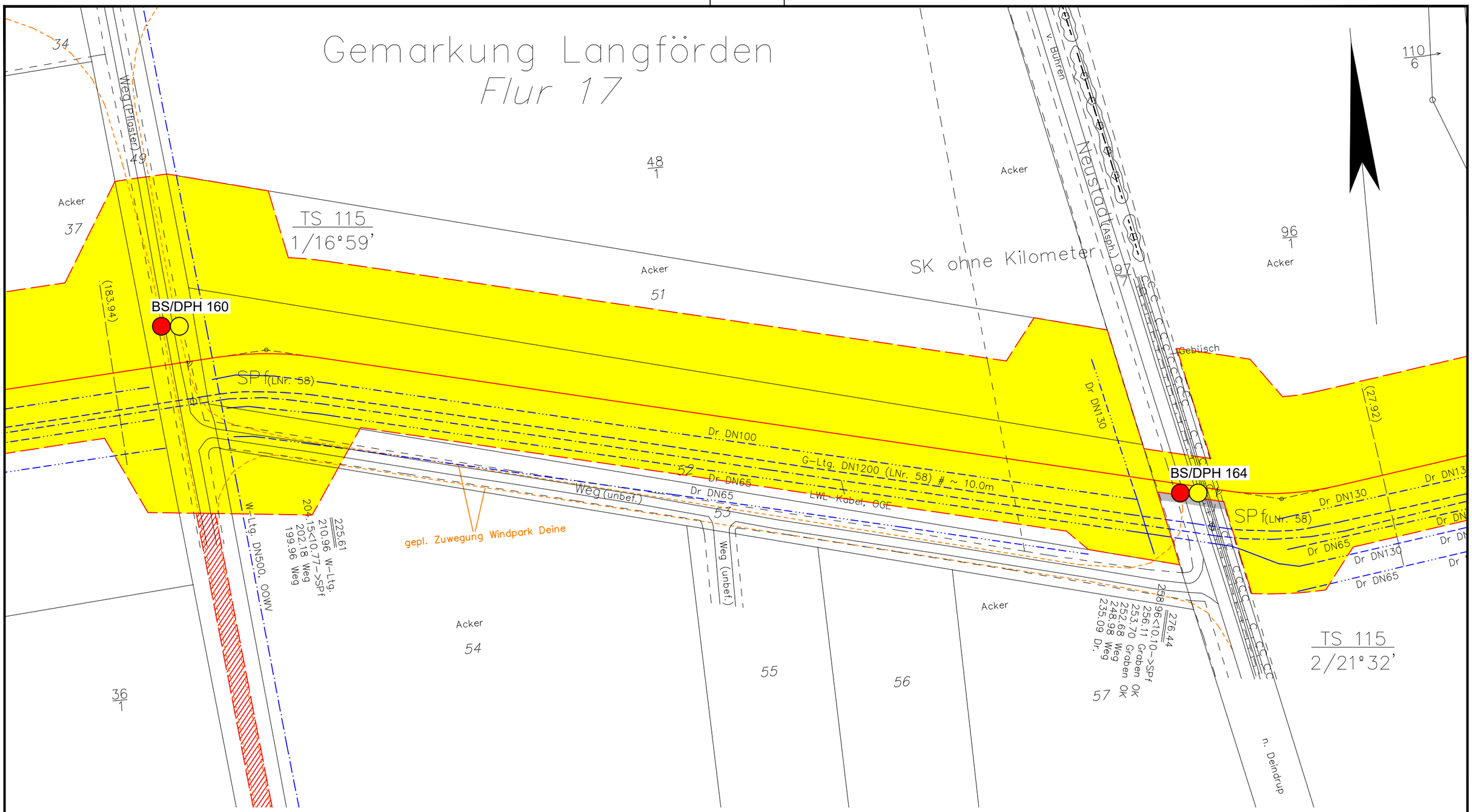

Legende:

- WAD-Trasse
- Arbeitsstreifen
- Überfahrten / Zufahrten
- temporärer Ablauf

Wasserhaltung:

- Wasserhaltung
- R — Reichweite der Wasserhaltung
- s — Höhe der Grundwasserabsenkung
- ES — Einleitstelle
- Wasserhaltung Startgrube / Zielgrube

Bohrungen:

- BS — Kleinrammbohrung
- BS-P — Kleinrammbohrung zur Grundwassermessstelle ausgebaut
- BK — Kernbohrung
- DPH — schwere Rammsondierung

Plangrundlage:
WAD_DXF-Gesamt_VORABZUG_220923.DXF

DR. SPANG

G 115 Lageplan mit Wasserhaltung

AUFTRAGGEBER: OGE

PROJEKT: Leitung Wardenburg - Drohne (WAD)

Anlage:	2.1.115
Projekt Nr.:	43.9032
Plan Nr.:	43.9032/ 2.1.115
Datum:	17.11.2023
Maßstab:	1:1.000
Gezeichnet:	Dri
Geprüft:	Köh

E:\Daten\P9000-9099\P9032\6_Geotechnik\Gutachten\Strecke\Hydro\P9032_Anl.2.1.1-127_LP.dwg
Ansichtsfenster : 115

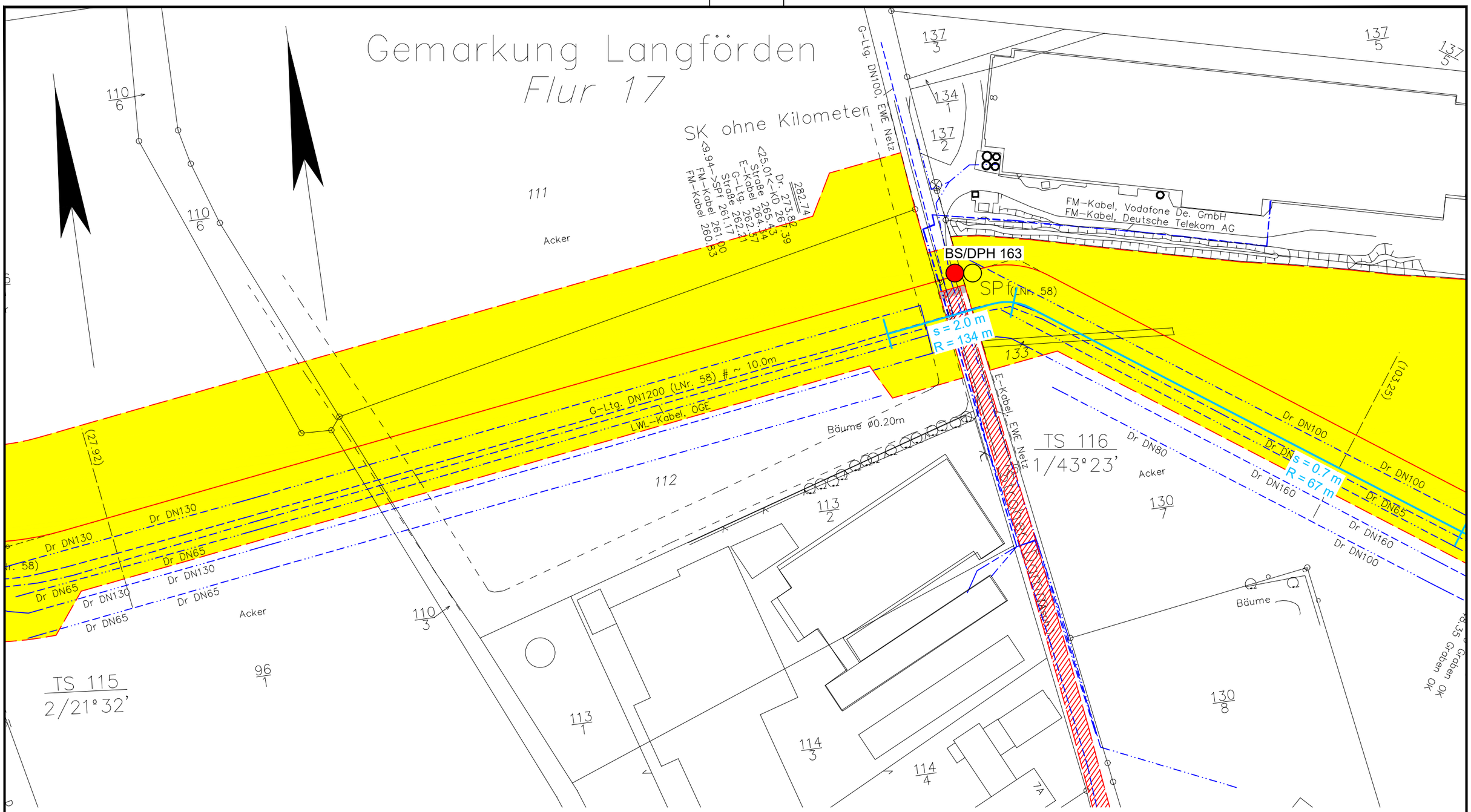

Legende:

- WAD-Trasse
- Arbeitsstreifen
- Überfahrten / Zufahrten
- temporärer Ablauf

Wasserhaltung:

- Wasserhaltung
- R — Reichweite der Wasserhaltung
- s — Höhe der Grundwasserabsenkung
- ES — Einleitstelle
- Wasserhaltung Startgrube / Zielgrube

Bohrungen:

- BS — Kleinrammbohrung
- BS-P — Kleinrammbohrung zur Grundwassermessstelle ausgebaut
- BK — Kernbohrung
- DPH — schwere Rammsondierung

Plangrundlage:
WAD_DXF-Gesamt_VORABZUG_220923.DXF

DR. SPANG

G 116 Lageplan mit Wasserhaltung

Anlage:	2.1.116
Projekt Nr.:	43.9032
Plan Nr.:	43.9032/ 2.1.116
Datum:	17.11.2023
Maßstab:	1:1.000
Gezeichnet:	Dri
Geprüft:	Köh

AUFTRAGGEBER: OGE

PROJEKT: Leitung Wardenburg - Drohne (WAD)

E:\Daten\P9000-9099\P9032\6_Geotechnik\Gutachten\Strecke\Hydro\P9032_Anl.2.1.1-127_LP.dwg
Ansichtsfenster : 116

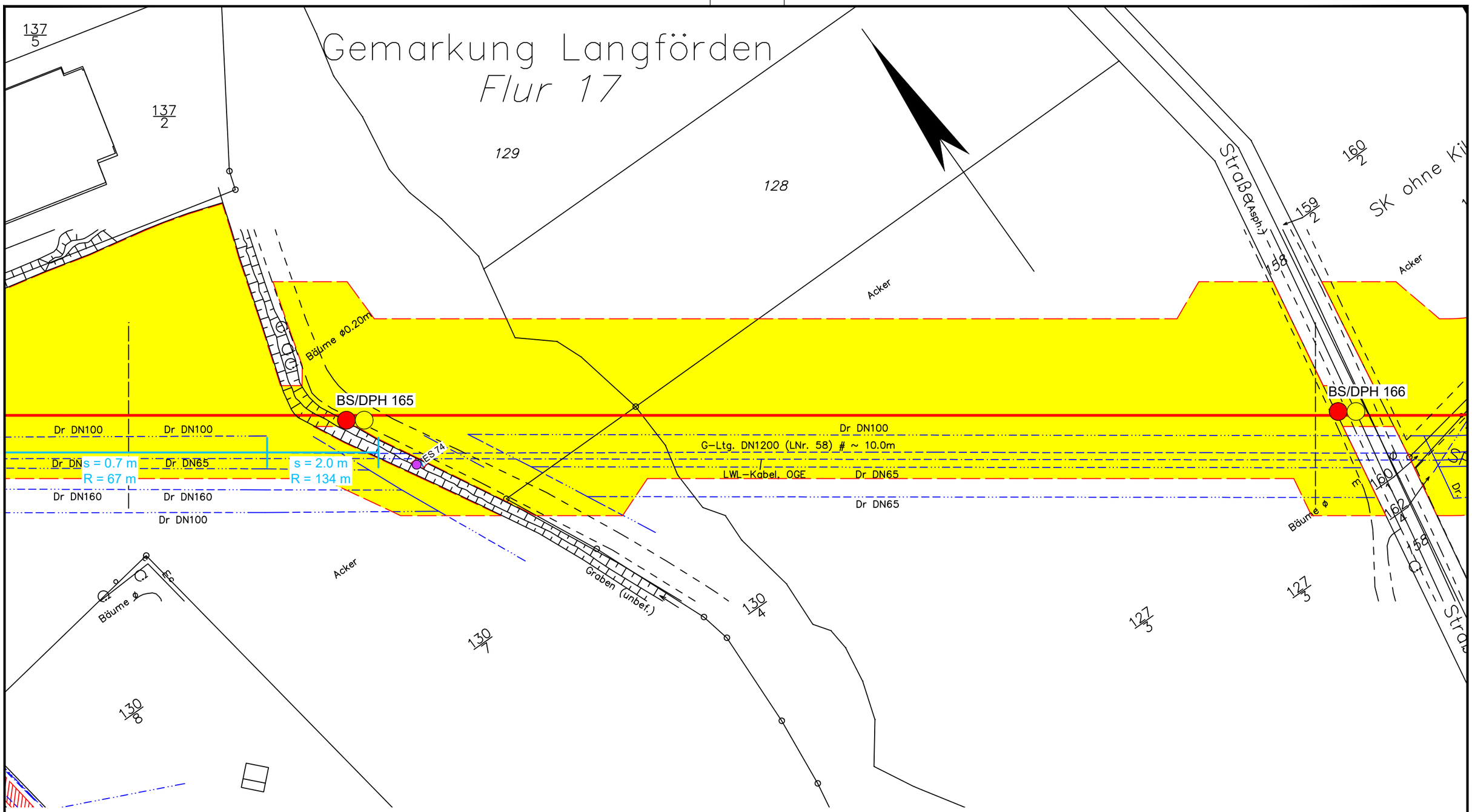

Legende:

- WAD-Trasse
- Arbeitsstreifen
- Überfahrten / Zufahrten
- temporärer Ablauf

Wasserhaltung:

- Wasserhaltung
- R — Reichweite der Wasserhaltung
- s — Höhe der Grundwasserabsenkung
- ES — Einleitstelle

Bohrungen:

- BS — Kleinrammbohrung
- BS-P — Kleinrammbohrung zur Grundwassermessstelle ausgebaut
- BK — Kernbohrung
- DPH — schwere Rammsondierung

Plangrundlage:
WAD_DXF-Gesamt_VORABZUG_220923.DXF

DR. SPANG

G 117 Lageplan mit Wasserhaltung

Anlage:	2.1.117
Projekt Nr.:	43.9032
Plan Nr.:	43.9032/ 2.1.117
Datum:	17.11.2023
Maßstab:	1:1.000
Gezeichnet:	Dri
Geprüft:	Köh

AUFTRAGGEBER: OGE

PROJEKT: Leitung Wardenburg - Drohne (WAD)

E:\Daten\P9000-9099\P9032\6_Geotechnik\Gutachten\Strecke\Hydro\P9032_Anl.2.1.1-127_LP.dwg
Ansichtsfenster : 117

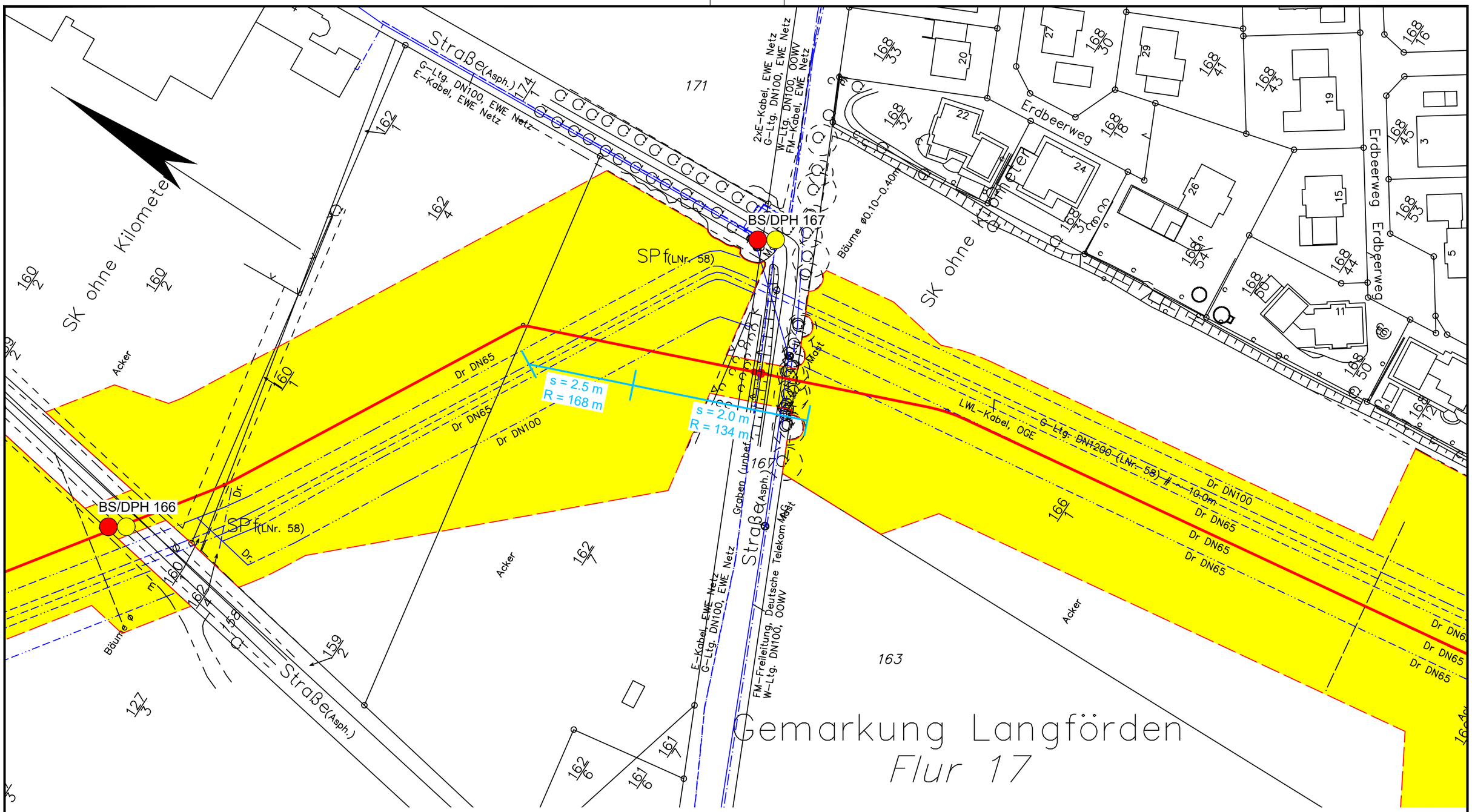

Legende:

- WAD-Trasse
- Arbeitsstreifen
- Überfahrten / Zufahrten
- temporärer Ablauf

Wasserhaltung:

- Wasserhaltung
- R — Reichweite der Wasserhaltung
- s — Höhe der Grundwasserabsenkung
- ES — Einleitstelle

Bohrungen:

- BS — Kleinrammbohrung
- BS-P — Kleinrammbohrung zur Grundwassermessstelle ausgebaut
- BK — Kernbohrung
- DPH — schwere Rammsondierung

Plangrundlage:
WAD_DXF-Gesamt_VORABZUG_220923.DXF

DR. SPANG

G 118 Lageplan mit Wasserhaltung

Anlage:	2.1.118
Projekt Nr.:	43.9032
Plan Nr.:	43.9032/ 2.1.118
Datum:	17.11.2023
Maßstab:	1:1.000
Gezeichnet:	Dri
Geprüft:	Köh

AUFTRAGGEBER: OGE

PROJEKT: Leitung Wardenburg - Drohne (WAD)

E:\Daten\P9000-9099\P9032\6_Geotechnik\Gutachten\Strecke\Hydro\P9032_Anl.2.1.1-127_LP.dwg
Ansichtsfenster : 118

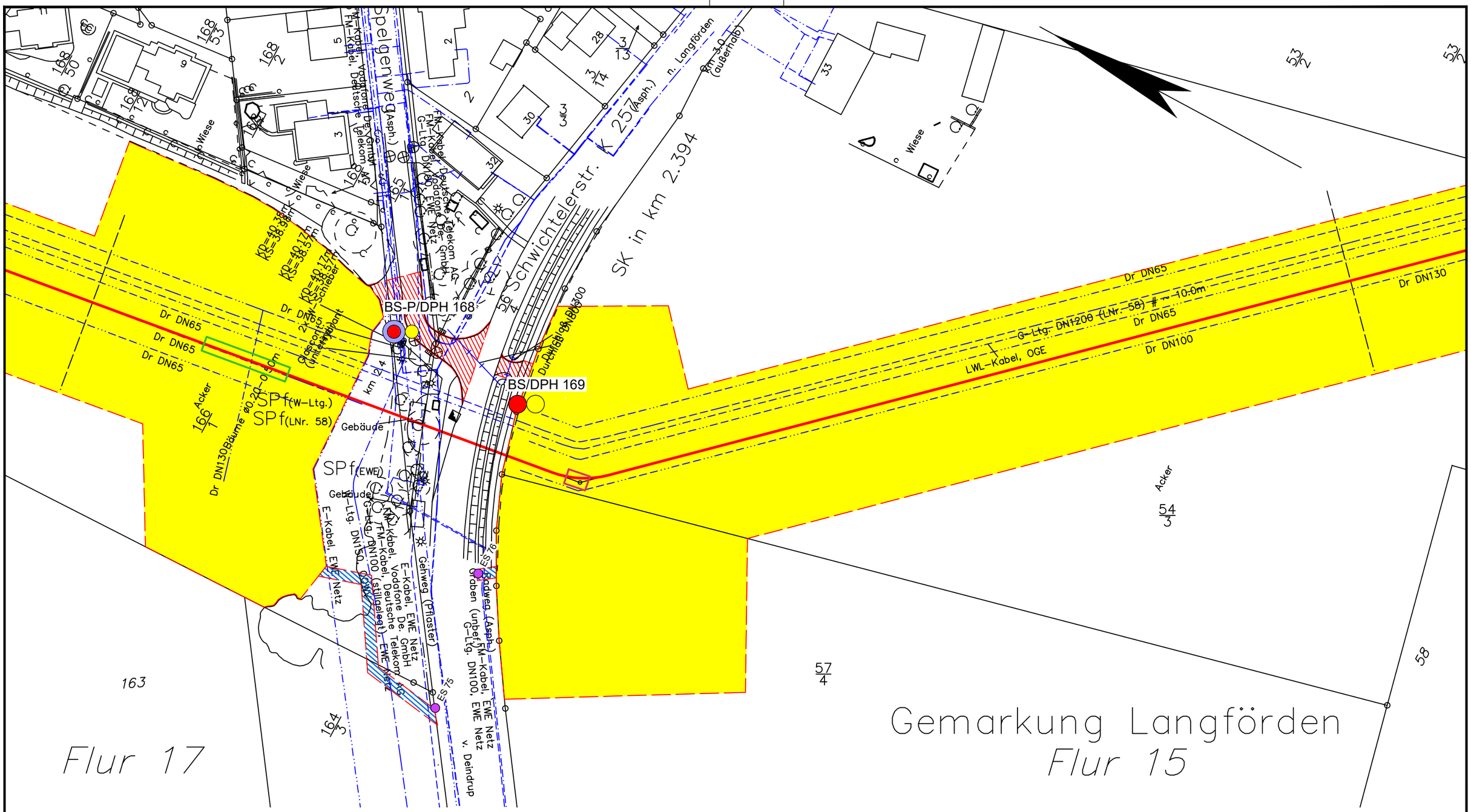

Legende:

- WAD-Trasse
- Arbeitsstreifen
- Überfahrten / Zufahrten
- temporärer Ablauf

Wasserhaltung:

- Wasserhaltung
- R — Reichweite der Wasserhaltung
- s — Höhe der Grundwasserabsenkung
- ES — Einleitstelle

Bohrungen:

- BS — Kleinrammbohrung
- BS-P — Kleinrammbohrung zur Grundwassermessstelle ausgebaut
- BK — Kernbohrung
- DPH — schwere Rammsondierung

Plangrundlage:
WAD_DXF-Gesamt_VORABZUG_220923.DXF

DR. SPANG

G 119 Lageplan mit Wasserhaltung

AUFTRAGGEBER: OGE

PROJEKT: Leitung Wardenburg - Drohne (WAD)

Anlage:	2.1.119
Projekt Nr.:	43.9032
Plan Nr.:	43.9032/ 2.1.119
Datum:	17.11.2023
Maßstab:	1:1.000
Gezeichnet:	Dri
Geprüft:	Köh

E:\Daten\P9000-9099\P9032\6_Geotechnik\Gutachten\Strecke\Hydro\P9032_Anl.2.1.1-127_LP.dwg
Ansichtsfenster : 119

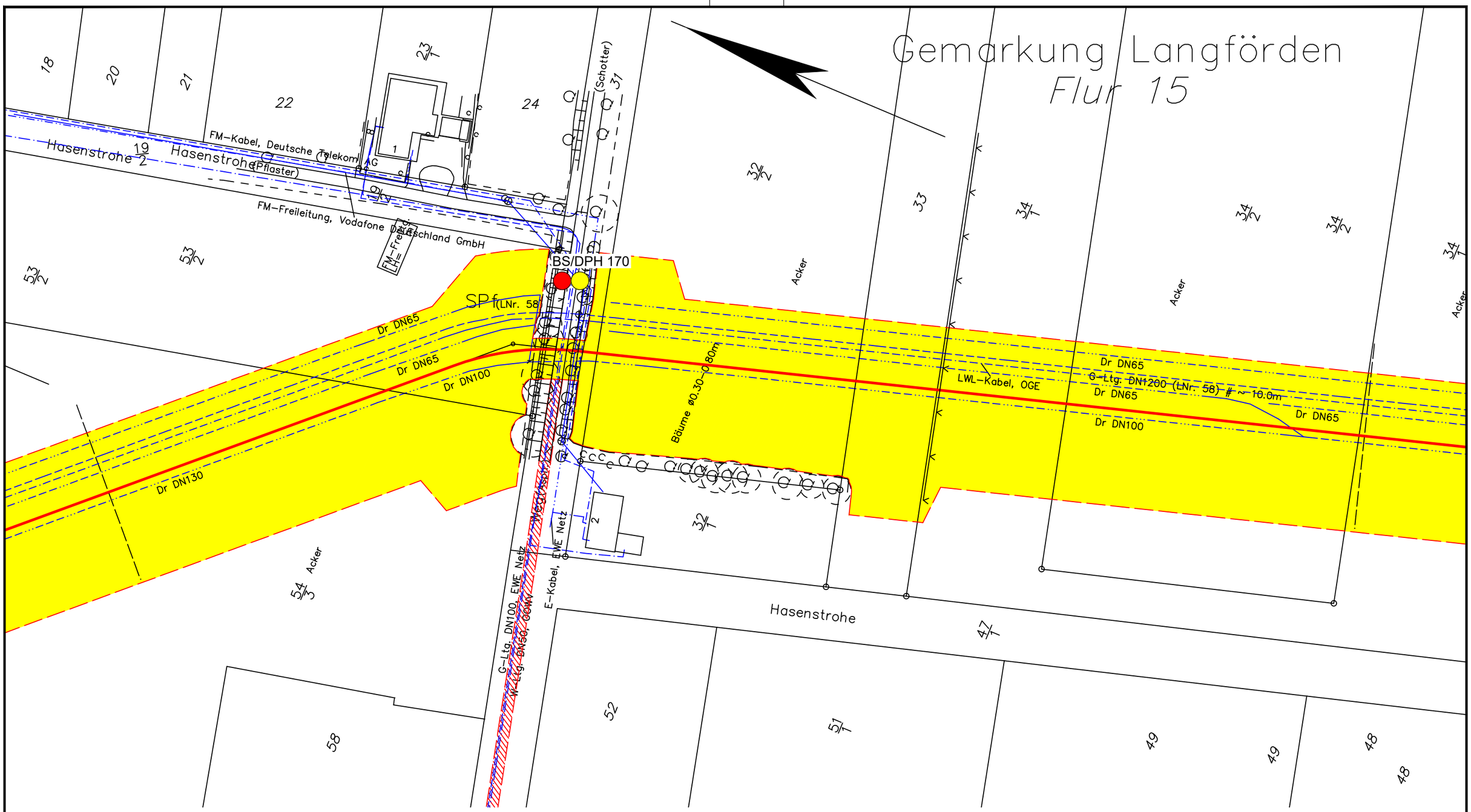

Legende:

- WAD-Trasse
- Arbeitsstreifen
- Überfahrten / Zufahrten
- temporärer Ablauf

Wasserhaltung:

- Wasserhaltung
- R — Reichweite der Wasserhaltung
- s — Höhe der Grundwasserabsenkung
- ES — Einleitstelle

Bohrungen:

- BS — Kleinrammbohrung
- BS-P — Kleinrammbohrung zur Grundwassermessstelle ausgebaut
- BK — Kernbohrung
- DPH — schwere Rammsondierung

Plangrundlage:
WAD_DXF-Gesamt_VORABZUG_220923.DXF

DR. SPANG

G 120 Lageplan mit Wasserhaltung

AUFTRAGGEBER: OGE

PROJEKT: Leitung Wardenburg - Drohne (WAD)

Anlage:	2.1.120
Projekt Nr.:	43.9032
Plan Nr.:	43.9032/ 2.1.120
Datum:	17.11.2023
Maßstab:	1:1.000
Gezeichnet:	Dri
Geprüft:	Köh

E:\Daten\P9000-9099\P9032\6_Geotechnik\Gutachten\Strecke\Hydro\P9032_Anl.2.1.1-127_LP.dwg
Ansichtsfenster : 120

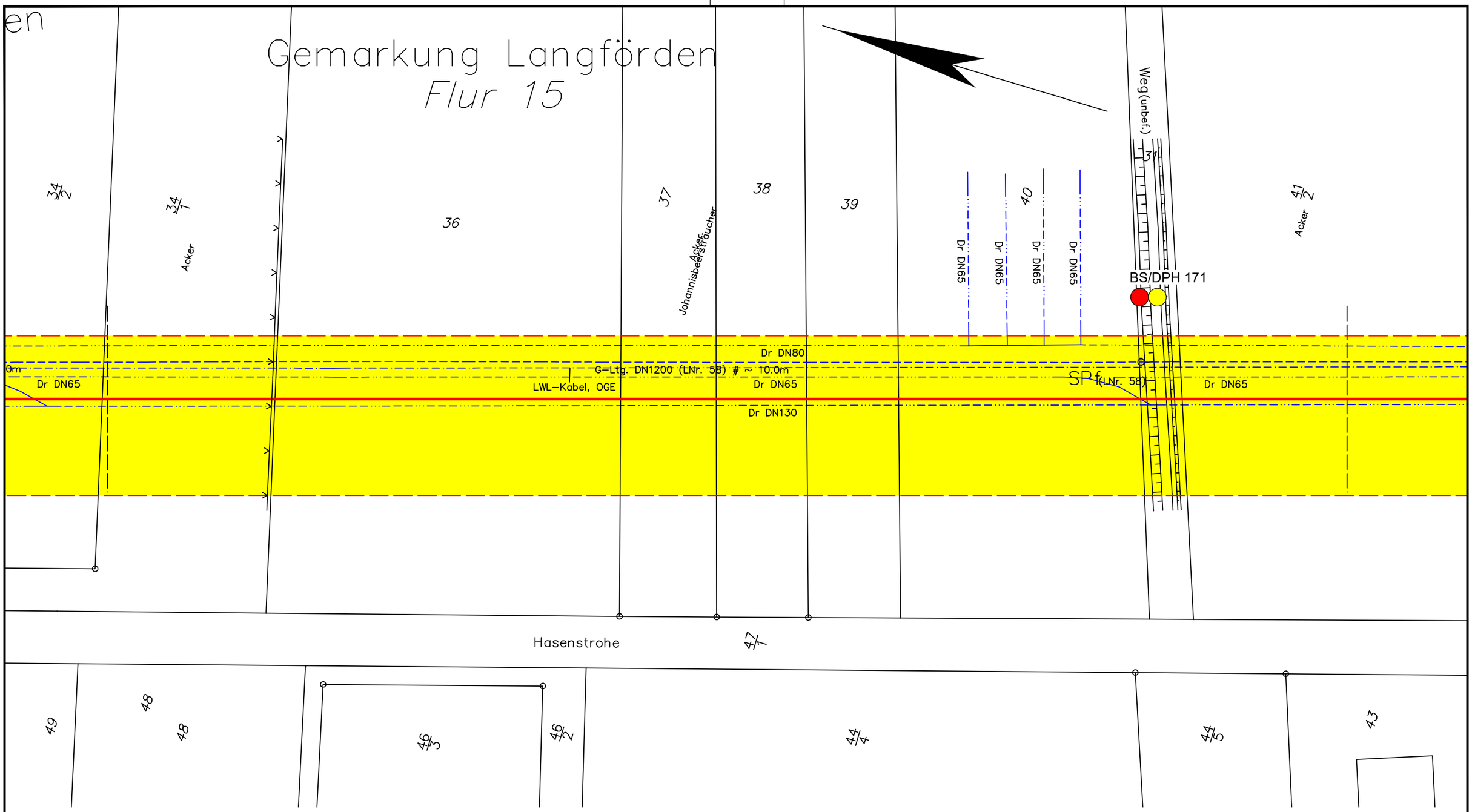

Legende:

- WAD-Trasse
- Arbeitsstreifen
- Überfahrten / Zufahrten
- temporärer Ablauf

Wasserhaltung:

- Wasserhaltung
- R — Reichweite der Wasserhaltung
- s — Höhe der Grundwasserabsenkung
- ES — Einleitstelle

Bohrungen:

- BS — Kleinrammbohrung
- BS-P — Kleinrammbohrung zur Grundwassermessstelle ausgebaut
- BK — Kernbohrung
- DPH — schwere Rammsondierung

Plangrundlage:
WAD_DXF-Gesamt_VORABZUG_220923.DXF

DR. SPANG

G 121 Lageplan mit Wasserhaltung

AUFTRAGGEBER: OGE

PROJEKT: Leitung Wardenburg - Drohne (WAD)

Anlage:	2.1.121
Projekt Nr.:	43.9032
Plan Nr.:	43.9032/ 2.1.121
Datum:	17.11.2023
Maßstab:	1:1.000
Gezeichnet:	Dri
Geprüft:	Köh

E:\Daten\P9000-9099\P9032\6_Geotechnik\Gutachten\Strecke\Hydro\P9032_Anl.2.1.1-127_LP.dwg
Ansichtsfenster : 121

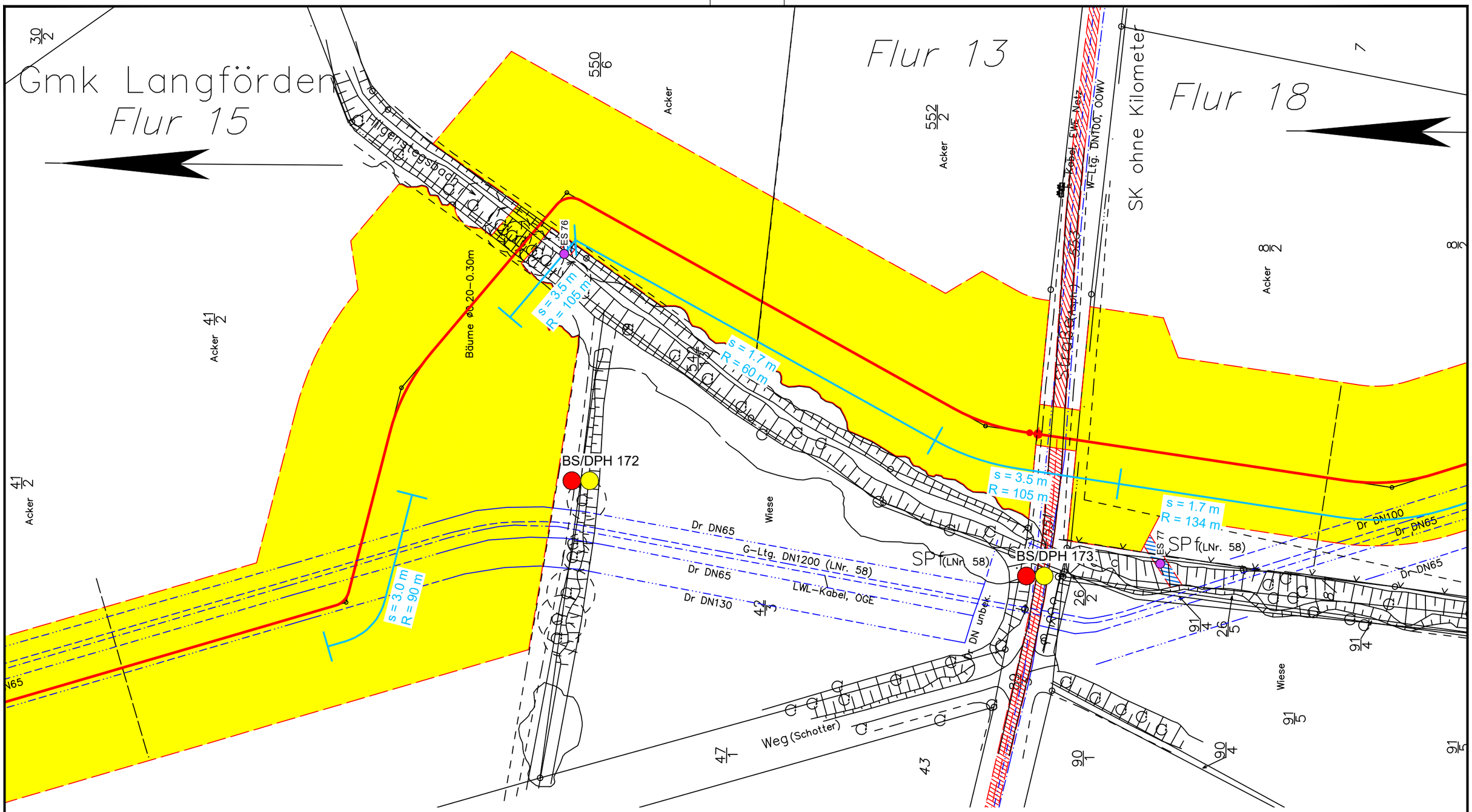

Legende:

- WAD-Trasse
- Arbeitsstreifen
- Überfahrten / Zufahrten
- temporärer Ablauf

Wasserhaltung:

- Wasserhaltung
- R — Reichweite der Wasserhaltung
- s — Höhe der Grundwasserabsenkung
- ES — Einleitstelle

Bohrungen:

- BS — Kleinrammbohrung
- BS-P — Kleinrammbohrung zur Grundwassermessstelle ausgebaut
- BK — Kernbohrung
- DPH — schwere Rammsondierung

Plangrundlage:
WAD_DXF-Gesamt_VORABZUG_220923.DXF

DR. SPANG

G 122 Lageplan mit Wasserhaltung

AUFTRAGGEBER: OGE

PROJEKT: Leitung Wardenburg - Drohne (WAD)

Anlage:	2.1.122
Projekt Nr.:	43.9032
Plan Nr.:	43.9032/ 2.1.122
Datum:	17.11.2023
Maßstab:	1:1.000
Gezeichnet:	Dri
Geprüft:	Köh

E:\Daten\P9000-9099\P9032\6_Geotechnik\Gutachten\Strecke\Hydro\P9032_Anl.2.1.1-127_LP.dwg
Ansichtsfenster : 122

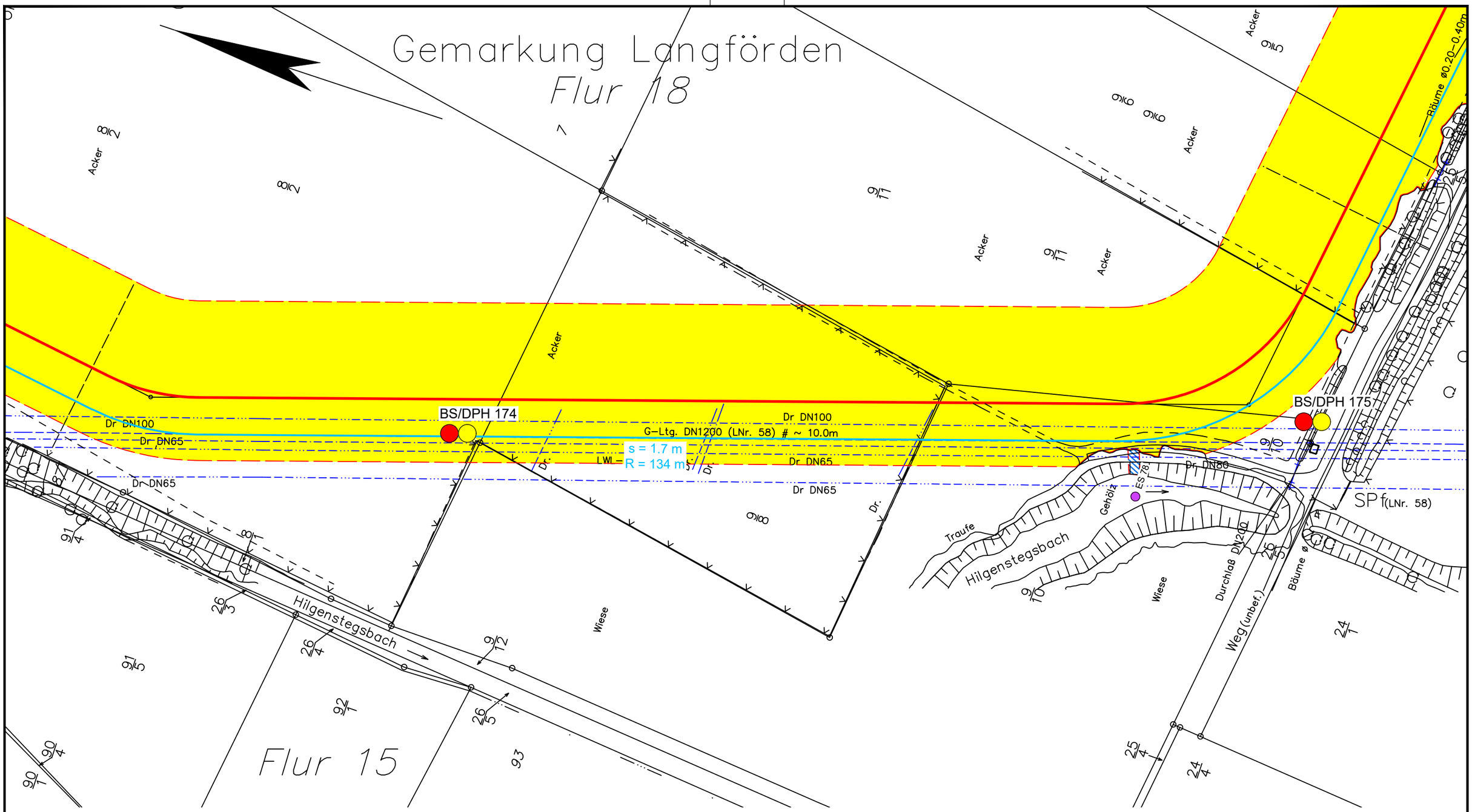

Legende:

- WAD-Trasse
- Arbeitsstreifen
- Überfahrten / Zufahrten
- temporärer Ablauf

Wasserhaltung:

- Wasserhaltung
- R — Reichweite der Wasserhaltung
- s — Höhe der Grundwasserabsenkung
- ES — Einleitstelle

Bohrungen:

- BS — Kleinrammbohrung
- BS-P — Kleinrammbohrung zur Grundwassermessstelle ausgebaut
- BK — Kernbohrung
- DPH — schwere Rammsondierung

Plangrundlage:
WAD_DXF-Gesamt_VORABZUG_220923.DXF

DR. SPANG

G 123 Lageplan mit Wasserhaltung

AUFTRAGGEBER: OGE

PROJEKT: Leitung Wardenburg - Drohne (WAD)

Anlage:	2.1.123
Projekt Nr.:	43.9032
Plan Nr.:	43.9032/ 2.1.123
Datum:	17.11.2023
Maßstab:	1:1.000
Gezeichnet:	Dri
Geprüft:	Köh

E:\Daten\P9000-9099\P9032\6_Geotechnik\Gutachten\Strecke\Hydro\P9032_Anl.2.1.1-127_LP.dwg
Ansichtsfenster : 123

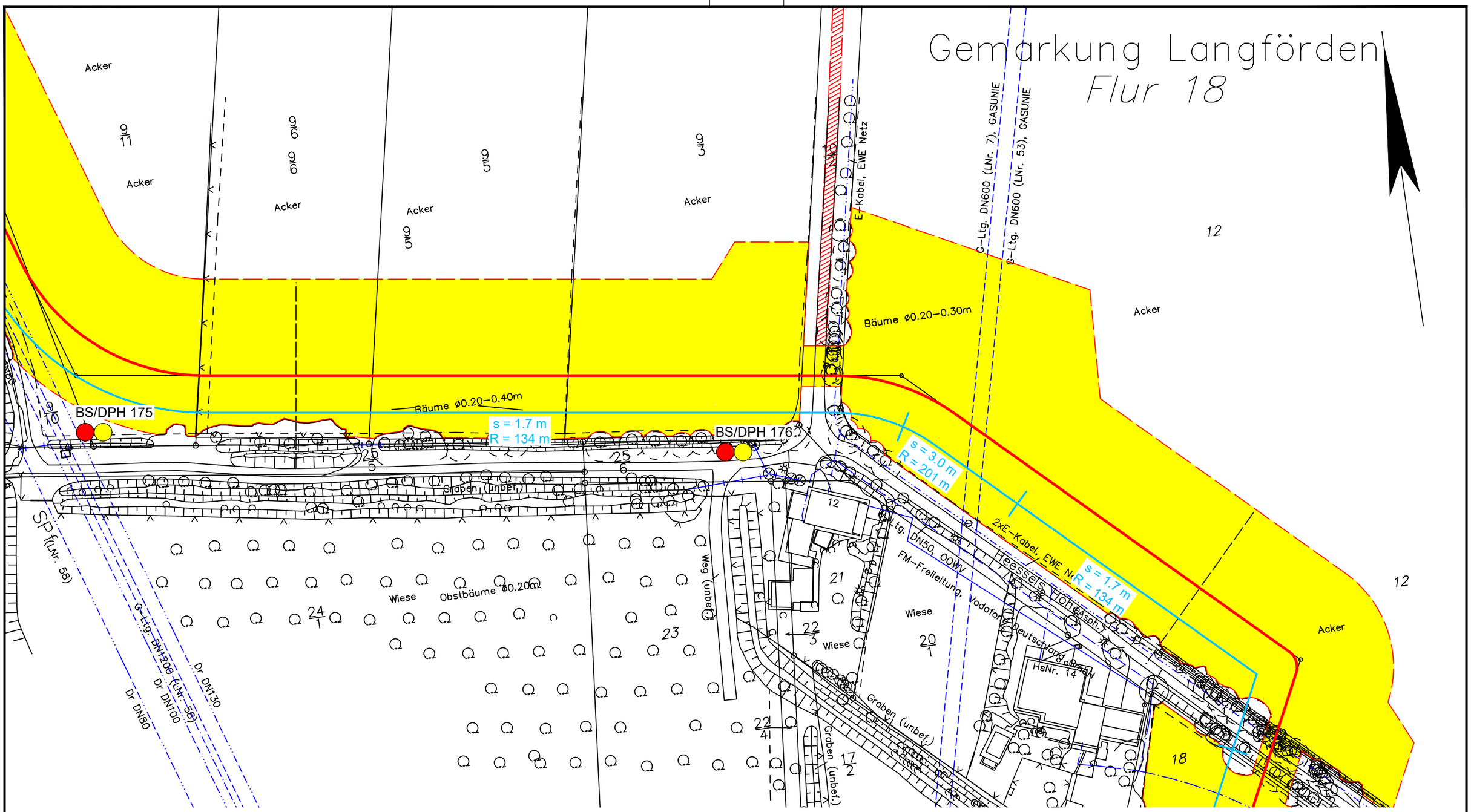

Legende:

- WAD-Trasse
- Arbeitsstreifen
- Überfahrten / Zufahrten
- temporärer Ablauf

Wasserhaltung:

- Wasserhaltung
- R — Reichweite der Wasserhaltung
- s — Höhe der Grundwasserabsenkung
- ES — Einleitstelle

Bohrungen:

- BS — Kleinrammbohrung
- BS-P — Kleinrammbohrung zur Grundwassermessstelle ausgebaut
- BK — Kernbohrung
- DPH — schwere Rammsondierung

Plangrundlage:
WAD_DXF-Gesamt_VORABZUG_220923.DXF

DR. SPANG

G 123A Lageplan mit Wasserhaltung

AUFTRAGGEBER: OGE

PROJEKT: Leitung Wardenburg - Drohne (WAD)

Anlage:	2.1.123A
Projekt Nr.:	43.9032
Plan Nr.:	43.9032/ 2.1.123A
Datum:	17.11.2023
Maßstab:	1:1.000
Gezeichnet:	Dri
Geprüft:	Köh

E:\Daten\P9000-9099\P9032\6_Geotechnik\Gutachten\Strecke\Hydro\P9032_Anl.2.1.1-127_LP.dwg
Ansichtsfenster : 123A

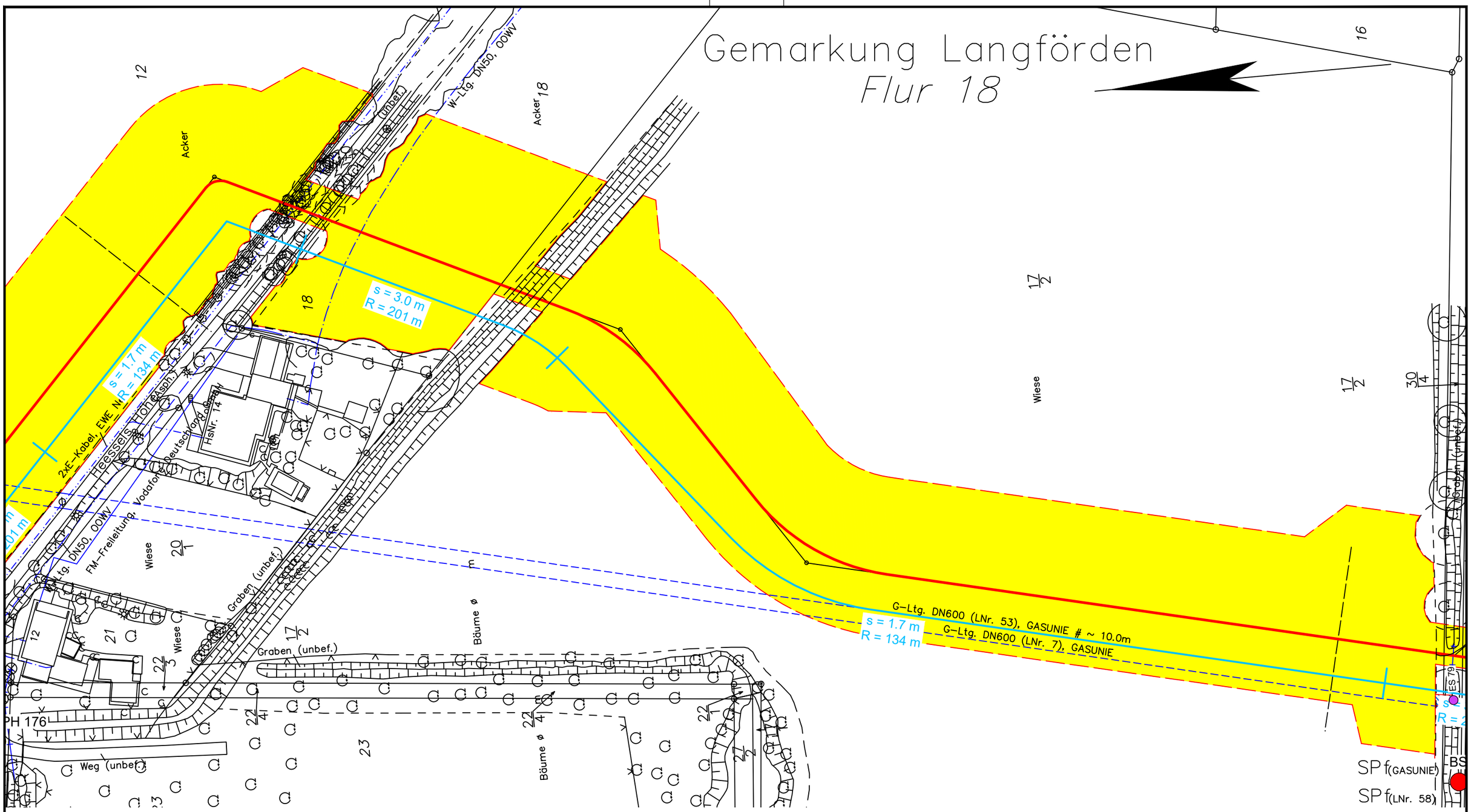

Legende:

- WAD-Trasse
- Arbeitsstreifen
- Überfahrten / Zufahrten
- temporärer Ablauf

Wasserhaltung:

- Wasserhaltung
- R — Reichweite der Wasserhaltung
- s — Höhe der Grundwasserabsenkung
- ES — Einleitstelle

Bohrungen:

- BS — Kleinrammbohrung
- BS-P — Kleinrammbohrung zur Grundwassermessstelle ausgebaut
- BK — Kernbohrung
- DPH — schwere Rammsondierung

Plangrundlage:
WAD_DXF-Gesamt_VORABZUG_220923.DXF

DR. SPANG

G 124 Lageplan mit Wasserhaltung

AUFTRAGGEBER: OGE

PROJEKT: Leitung Wardenburg - Drohne (WAD)

Anlage:	2.1.124
Projekt Nr.:	43.9032
Plan Nr.:	43.9032/ 2.1.124
Datum:	17.11.2023
Maßstab:	1:1.000
Gezeichnet:	Dri
Geprüft:	Köh

E:\Daten\P9000-9099\P9032\6_Geotechnik\Gutachten\Strecke\Hydro\P9032_Anl.2.1.1-127_LP.dwg
Ansichtsfenster : 124

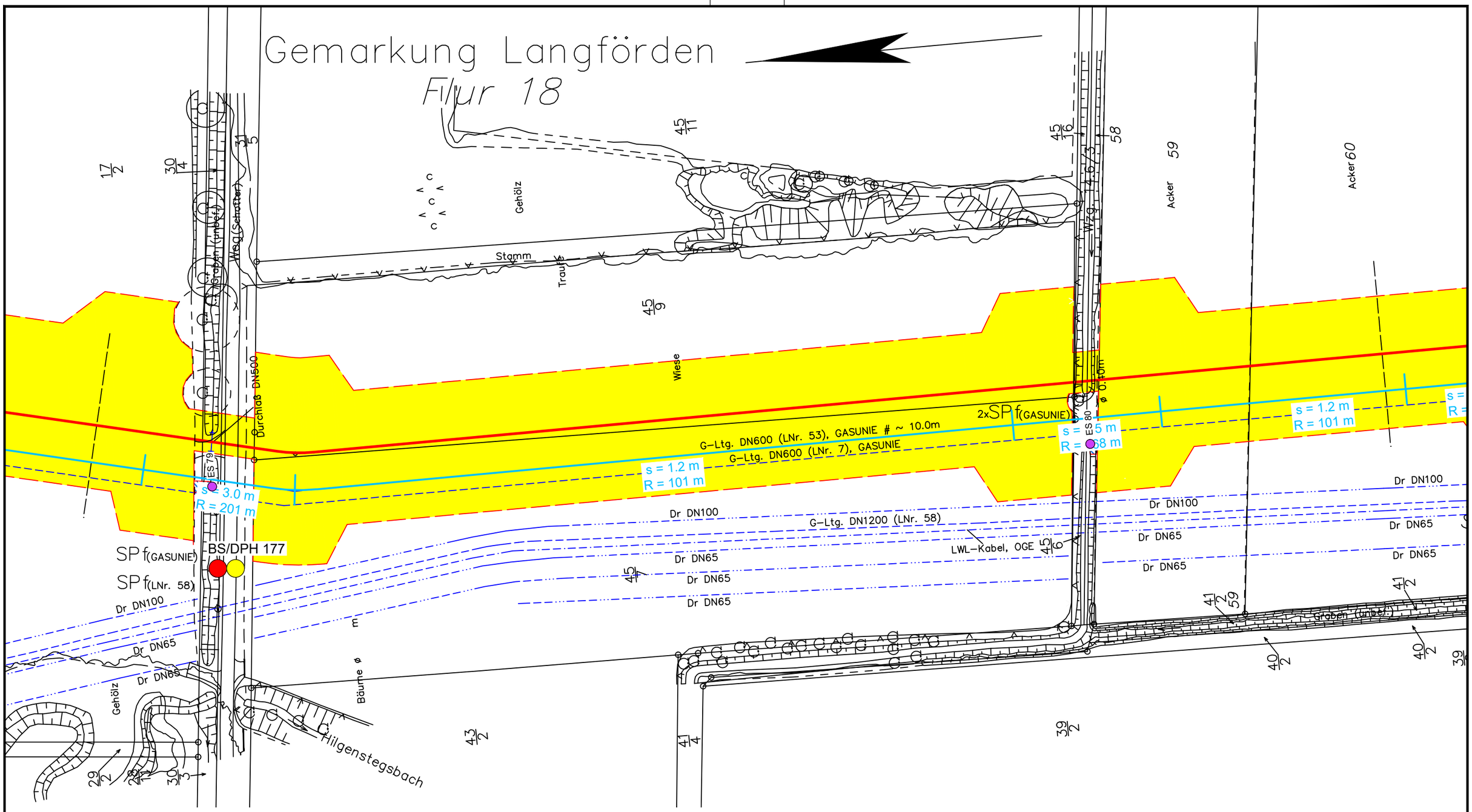

Legende:

- WAD-Trasse
- Arbeitsstreifen
- Überfahrten / Zufahrten
- temporärer Ablauf

Wasserhaltung:

- Wasserhaltung
- R — Reichweite der Wasserhaltung
- s — Höhe der Grundwasserabsenkung
- ES — Einleitstelle

Bohrungen:

- BS — Kleinrammbohrung
- BS-P — Kleinrammbohrung zur Grundwassermessstelle ausgebaut
- BK — Kernbohrung
- DPH — schwere Rammsondierung

Plangrundlage:
WAD_DXF-Gesamt_VORABZUG_220923.DXF

DR. SPANG

G 125 Lageplan mit Wasserhaltung

AUFTRAGGEBER: OGE

PROJEKT: Leitung Wardenburg - Drohne (WAD)

Anlage:	2.1.125
Projekt Nr.:	43.9032
Plan Nr.:	43.9032/ 2.1.125
Datum:	17.11.2023
Maßstab:	1:1.000
Gezeichnet:	Dri
Geprüft:	Köh

E:\Daten\P9000-9099\P9032\6_Geotechnik\Gutachten\Strecke\Hydro\P9032_Anl.2.1.1-127_LP.dwg
Ansichtsfenster : 125

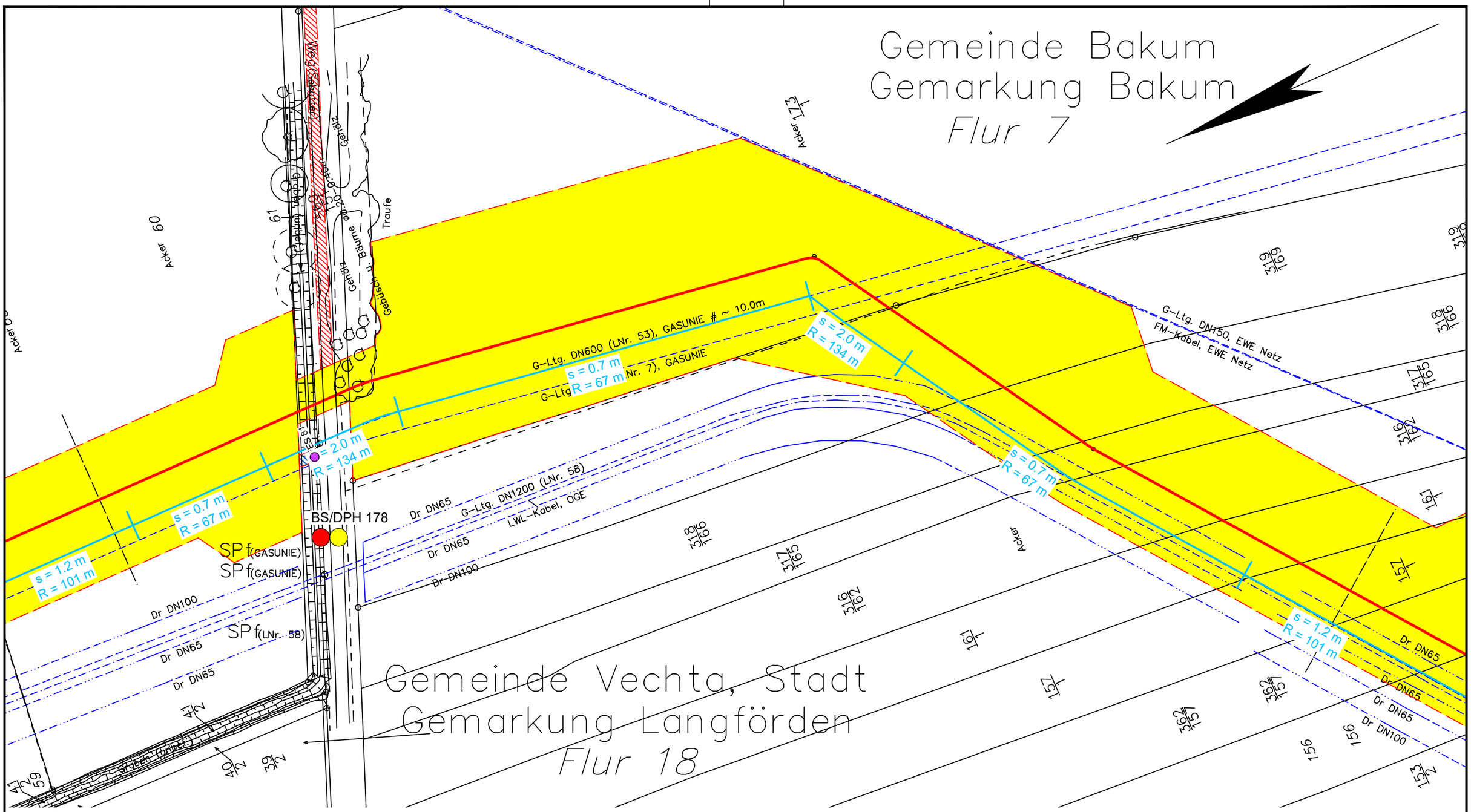

Legende:

- WAD-Trasse
- Arbeitsstreifen
- Überfahrten / Zufahrten
- temporärer Ablauf

Wasserhaltung:

- Wasserhaltung
- R — Reichweite der Wasserhaltung
- s — Höhe der Grundwasserabsenkung
- ES — Einleitstelle

Bohrungen:

- BS — Kleinrammbohrung
- BS-P — Kleinrammbohrung zur Grundwassermessstelle ausgebaut
- BK — Kernbohrung
- DPH — schwere Rammsondierung

Plangrundlage:
WAD_DXF-Gesamt_VORABZUG_220923.DXF

DR. SPANG

G 126 Lageplan mit Wasserhaltung

Anlage:	2.1.126
Projekt Nr.:	43.9032
Plan Nr.:	43.9032/ 2.1.126
Datum:	17.11.2023
Maßstab:	1:1.000
Gezeichnet:	Dri
Geprüft:	Köh

AUTRAGGEBER: OGE

PROJEKT: Leitung Wardenburg - Drohne (WAD)

E:\Daten\P9000-9099\P9032\6_Geotechnik\Gutachten\Strecke\Hydro\P9032_Anl.2.1.1-127_LP.dwg
Ansichtsfenster : 126

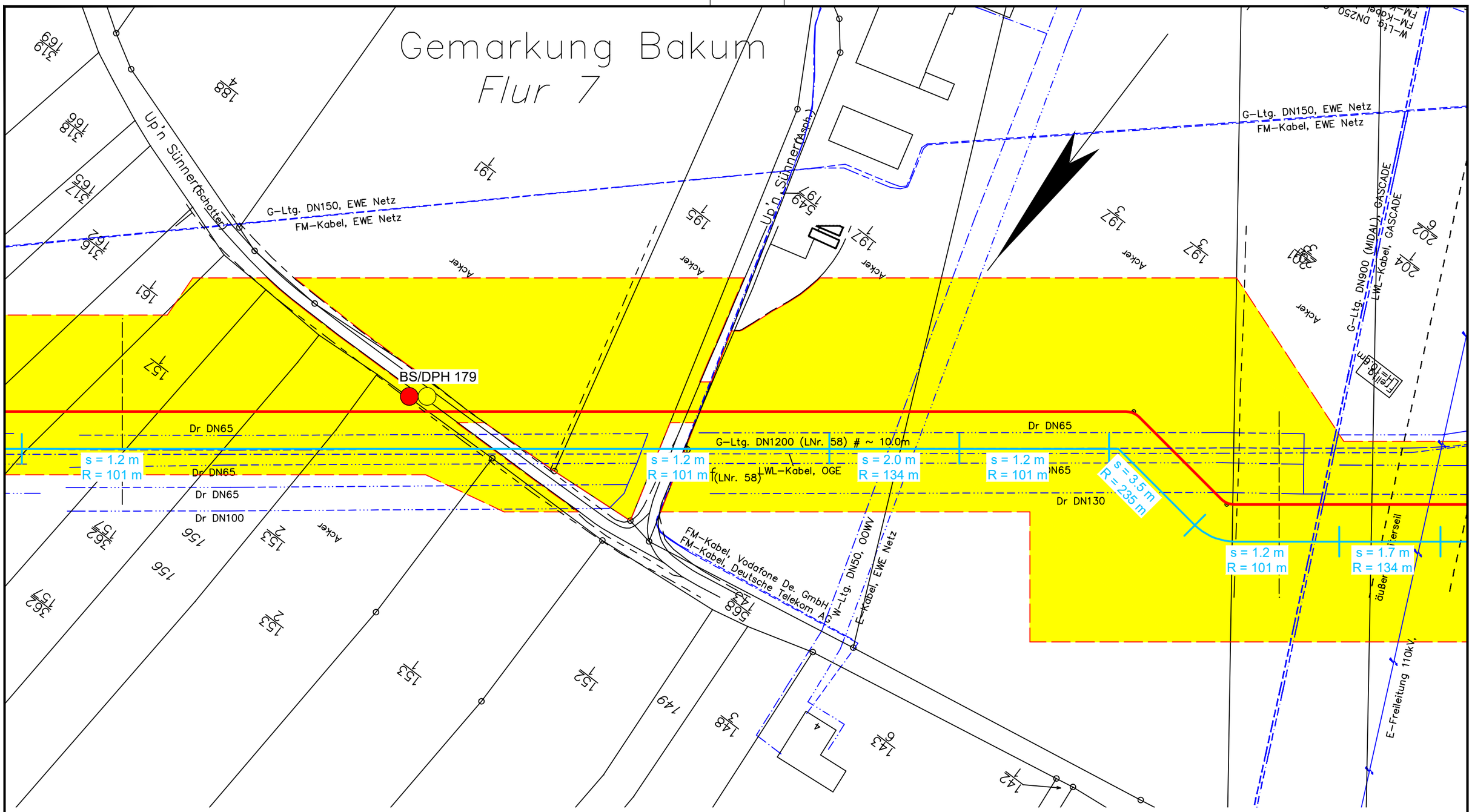

Legende:

- WAD-Trasse
- Arbeitsstreifen
- Überfahrten / Zufahrten
- temporärer Ablauf

Wasserhaltung:

- Wasserhaltung
- R — Reichweite der Wasserhaltung
- s — Höhe der Grundwasserabsenkung
- ES — Einleitstelle

Bohrungen:

- BS — Kleinrammbohrung
- BS-P — Kleinrammbohrung zur Grundwassermessstelle ausgebaut
- BK — Kernbohrung
- DPH — schwere Rammsondierung

Plangrundlage:
WAD_DXF-Gesamt_VORABZUG_220923.DXF

DR. SPANG

G 127 Lageplan mit Wasserhaltung

Anlage:	2.1.127
Projekt Nr.:	43.9032
Plan Nr.:	43.9032/ 2.1.127
Datum:	17.11.2023
Maßstab:	1:1.000
Gezeichnet:	Dri
Geprüft:	Köh

AUFTRAGGEBER: OGE

PROJEKT: Leitung Wardenburg - Drohne (WAD)

E:\Daten\P9000-9099\P9032\6_Geotechnik\Gutachten\Strecke\Hydro\P9032_Anl.2.1.1-127_LP.dwg
Ansichtsfenster : 127

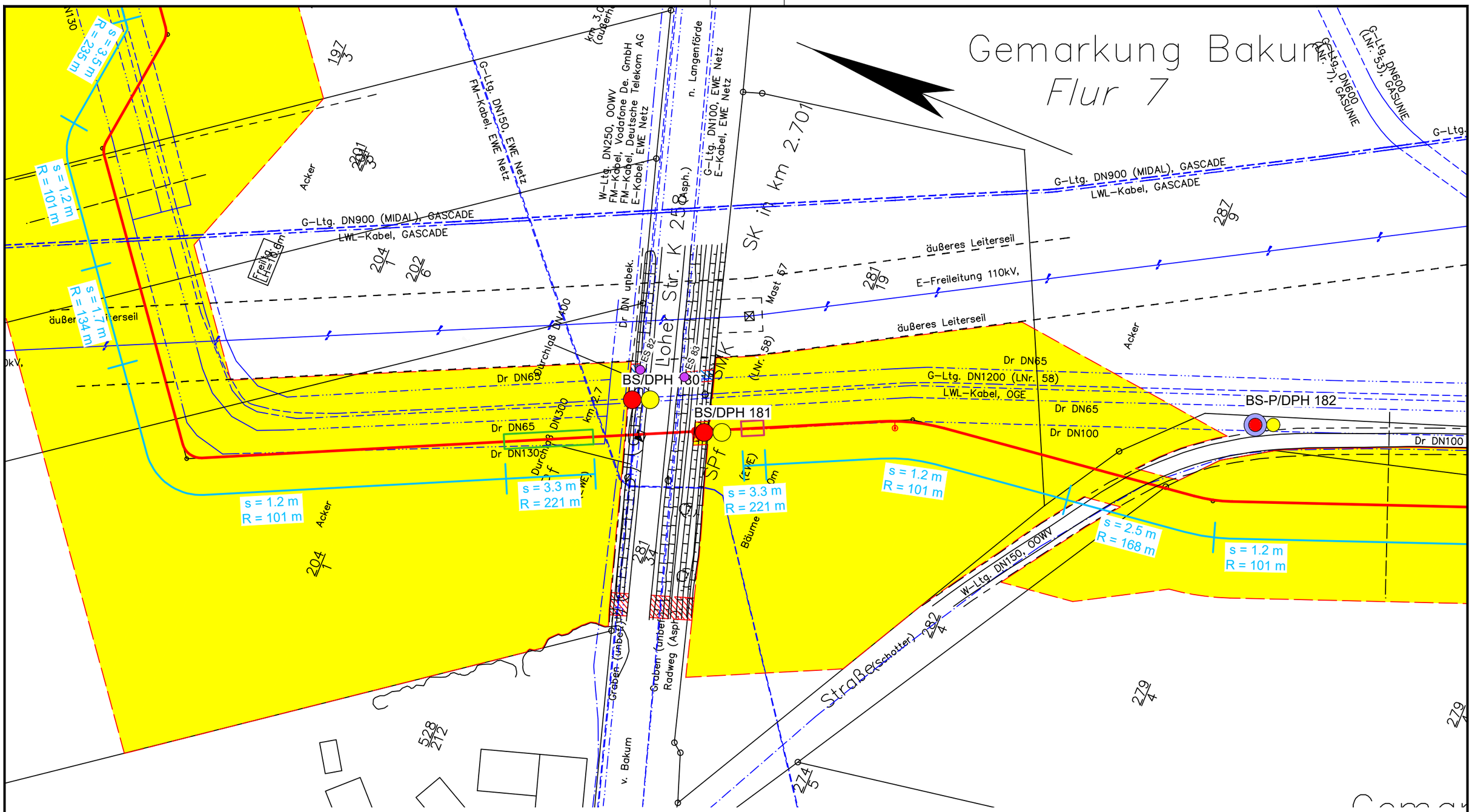

Legende:

- WAD-Trasse
- Arbeitsstreifen
- Überfahrten / Zufahrten
- temporärer Ablauf

Wasserhaltung:

- Wasserhaltung
- R — Reichweite der Wasserhaltung
- s — Höhe der Grundwasserabsenkung
- ES — Einleitstelle

Bohrungen:

- BS — Kleinrammbohrung
- BS-P — Kleinrammbohrung zur Grundwassermessstelle ausgebaut
- BK — Kernbohrung
- DPH — schwere Rammsondierung

Plangrundlage:
WAD_DXF-Gesamt_VORABZUG_220923.DXF

DR. SPANG

G 128 Lageplan mit Wasserhaltung

AUFTRAGGEBER: OGE

PROJEKT: Leitung Wardenburg - Drohne (WAD)

Anlage:	2.1.128
Projekt Nr.:	43.9032
Plan Nr.:	43.9032/ 2.1.128
Datum:	17.11.2023
Maßstab:	1:1.000
Gezeichnet:	Dri
Geprüft:	Köh

E:\Daten\P9000-9099\P9032\6_Geotechnik\Gutachten\Strecke\Hydro\P9032_Anl.2.1.128-252_LP.dwg
Ansichtsfenster : 128

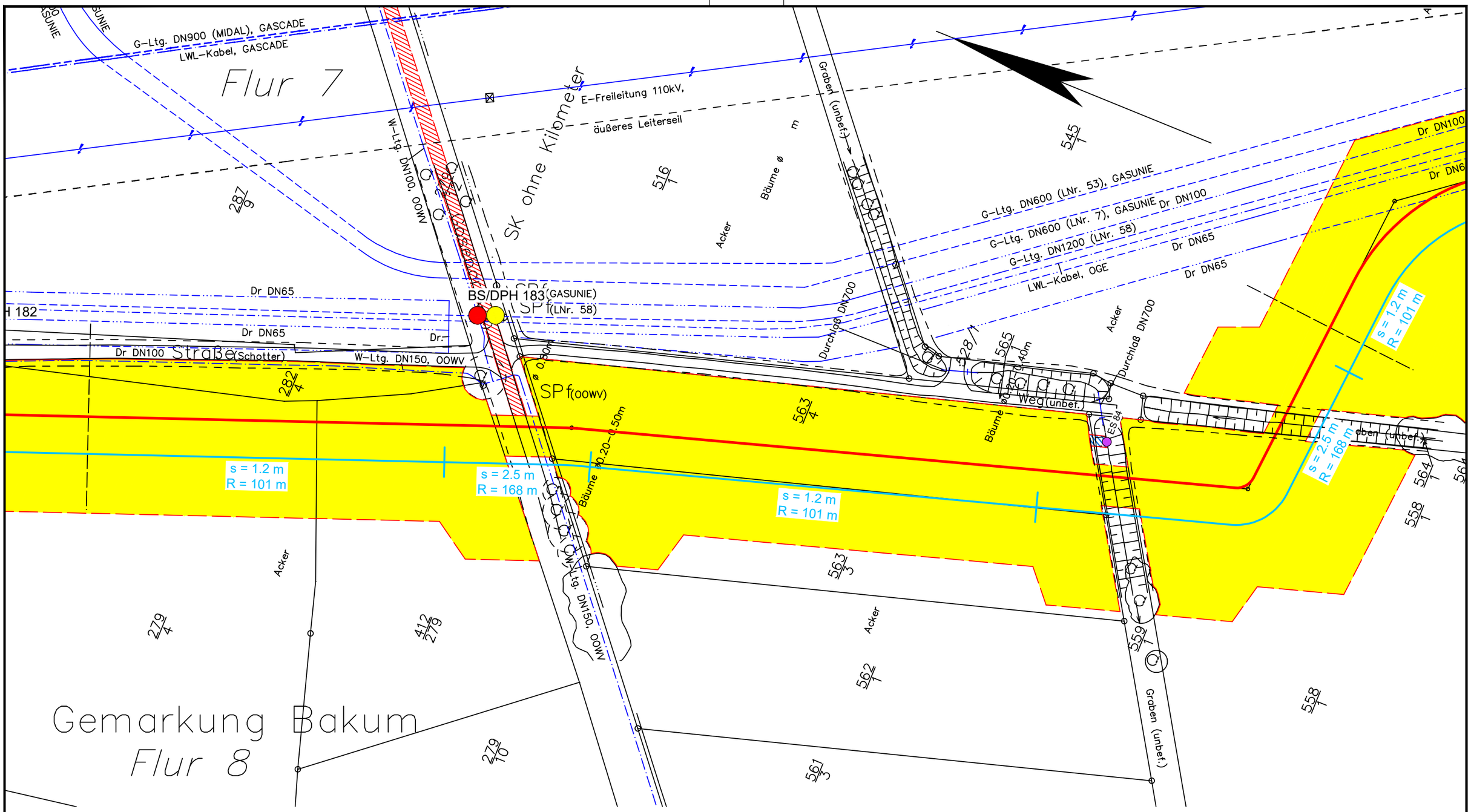

Legende:

- WAD-Trasse
- Arbeitsstreifen
- Überfahrten / Zufahrten
- temporärer Ablauf

Wasserhaltung:

- Wasserhaltung
- R — Reichweite der Wasserhaltung
- s — Höhe der Grundwasserabsenkung
- ES — Einleitstelle

Bohrungen:

- BS — Kleinrammbohrung
- BS-P — Kleinrammbohrung zur Grundwassermessstelle ausgebaut
- BK — Kernbohrung
- DPH — schwere Rammsondierung

Plangrundlage:
WAD_DXF-Gesamt_VORABZUG_220923.DXF

DR. SPANG

G 129 Lageplan mit Wasserhaltung

AUFTRAGGEBER: OGE

PROJEKT: Leitung Wardenburg - Drohne (WAD)

Anlage:	2.1.129
Projekt Nr.:	43.9032
Plan Nr.:	43.9032/ 2.1.129
Datum:	17.11.2023
Maßstab:	1:1.000
Gezeichnet:	Dri
Geprüft:	Köh

E:\Daten\P9000-9099\P9032\6_Geotechnik\Gutachten\Strecke\Hydro\P9032_Anl.2.1.128-252_LP.dwg
Ansichtsfenster : 129

Gemarkung Bakum
Flur 8

G–Ltg. DN900 (MIDAL), GASCADE
LWL–Kabel, GASCADE

E–Freileitung 110kV,
äußeres Leiterseil

G–Ltg. DN600 (LNr. 53), GASUNIE
G–Ltg. DN600 (LNr. 7), GASUNIE
G–Ltg. DN1200 (LNr. 58) # ~ 10.0m
LWL–Kabel, OGE

SP f(GASUNIE)
SP f(LNr. 58)
2x SP f(GASUNIE)
SP f(LNr. 58)

ES 85
BS/DPH 184
BS/DPH 185

Dr DN100
Dr DN65
Dr DN65
Dr DN65
Dr DN65
Dr DN100

Bäume ø0.20–0.40m
Bäume ø0.40–0.50m

s = 2.5 m
R = 168 m
s = 1.2 m
R = 101 m
s = 1.2 m
R = 101 m
s = 2.5 m
R = 168 m

Graben (unbef.)
Graben (unbef.)

Acker
Acker
Acker
Acker

545/1
547/1
546/1
532/1
532/1
550/1
549/1
551/1
564/1
564/1
558/1
557/1
126/3
442

Legende:

- WAD-Trasse
- Arbeitsstreifen
- Überfahrten / Zufahrten
- temporärer Ablauf

Wasserhaltung:

- Wasserhaltung
- R — Reichweite der Wasserhaltung
- s — Höhe der Grundwasserabsenkung
- ES — Einleitstelle

Bohrungen:

- BS — Kleinrammbohrung
- BS-P — Kleinrammbohrung zur Grundwassermessstelle ausgebaut
- BK — Kernbohrung
- DPH — schwere Rammsondierung

Plangrundlage:
WAD_DXF-Gesamt_VORABZUG_220923.DXF

DR. SPANG

G 130 Lageplan mit Wasserhaltung

Anlage:	2.1.130
Projekt Nr.:	43.9032
Plan Nr.:	43.9032/ 2.1.130
Datum:	17.11.2023
Maßstab:	1:1.000
Gezeichnet:	Dri
Geprüft:	Köh

AUFTRAGGEBER: OGE

PROJEKT: Leitung Wardenburg - Drohne (WAD)

E:\Daten\P9000-9099\P9032\6_Geotechnik\Gutachten\Strecke\Hydro\P9032_Anl.2.1.128-252_LP.dwg
Ansichtsfenster : 130

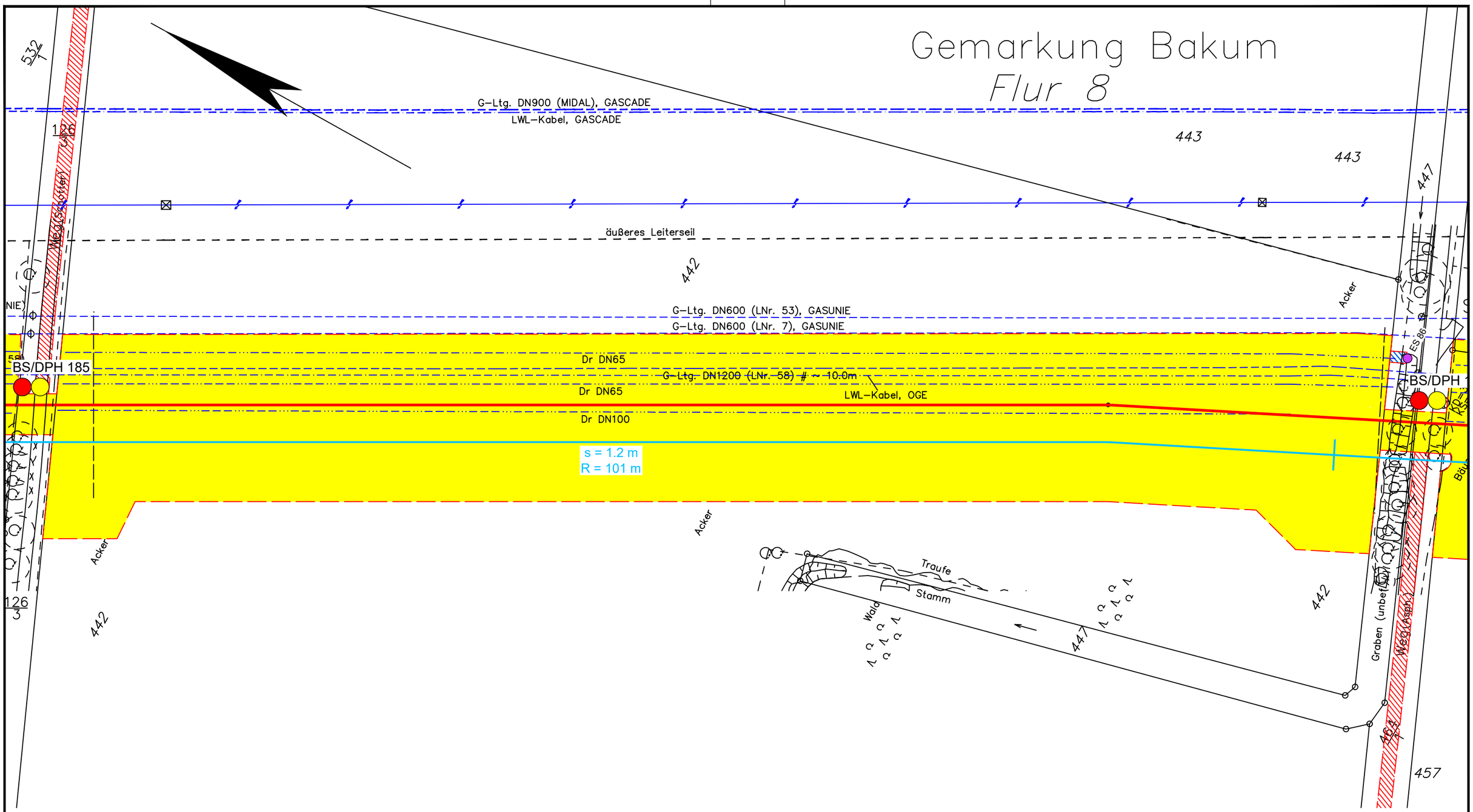

Legende:

- WAD-Trasse
- Arbeitsstreifen
- Überfahrten / Zufahrten
- temporärer Ablauf

Wasserhaltung:

- Wasserhaltung
- R — Reichweite der Wasserhaltung
- s — Höhe der Grundwasserabsenkung
- ES — Einleitstelle

Bohrungen:

- BS — Kleinrammbohrung
- BS-P — Kleinrammbohrung zur Grundwassermessstelle ausgebaut
- BK — Kernbohrung
- DPH — schwere Rammsondierung

Plangrundlage:
WAD_DXF-Gesamt_VORABZUG_220923.DXF

DR. SPANG

G 131 Lageplan mit Wasserhaltung

AUFTRAGGEBER: OGE

PROJEKT: Leitung Wardenburg - Drohne (WAD)

Anlage:	2.1.131
Projekt Nr.:	43.9032
Plan Nr.:	43.9032/ 2.1.131
Datum:	17.11.2023
Maßstab:	1:1.000
Gezeichnet:	Dri
Geprüft:	Köh

E:\Daten\P9000-9099\P9032\6_Geotechnik\Gutachten\Strecke\Hydro\P9032_Anl.2.1.128-252_LP.dwg
Ansichtsfenster : 131

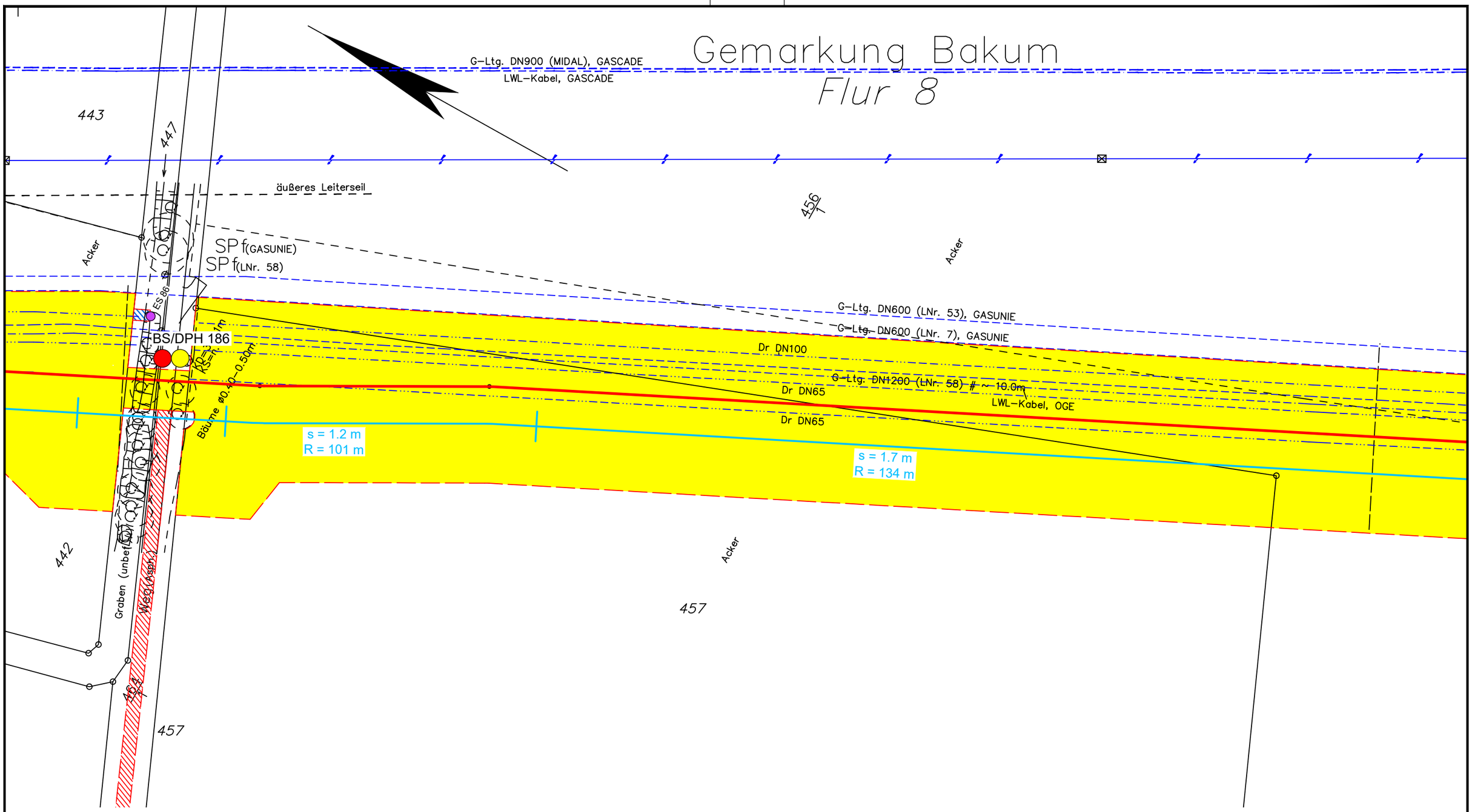

Legende:

- WAD-Trasse
- Arbeitsstreifen
- Überfahrten / Zufahrten
- temporärer Ablauf

Wasserhaltung:

- Wasserhaltung
- R — Reichweite der Wasserhaltung
- s — Höhe der Grundwasserabsenkung
- ES — Einleitstelle

Bohrungen:

- BS — Kleinrammbohrung
- BS-P — Kleinrammbohrung zur Grundwassermessstelle ausgebaut
- BK — Kernbohrung
- DPH — schwere Rammsondierung

Plangrundlage:
WAD_DXF-Gesamt_VORABZUG_220923.DXF

DR. SPANG

G 132 Lageplan mit Wasserhaltung

AUFTRAGGEBER: OGE

PROJEKT: Leitung Wardenburg - Drohne (WAD)

Anlage:	2.1.132
Projekt Nr.:	43.9032
Plan Nr.:	43.9032/ 2.1.132
Datum:	17.11.2023
Maßstab:	1:1.000
Gezeichnet:	Dri
Geprüft:	Köh

E:\Daten\P9000-9099\P9032\6_Geotechnik\Gutachten\Strecke\Hydro\P9032_Anl.2.1.128-252_LP.dwg
Ansichtsfenster : 132

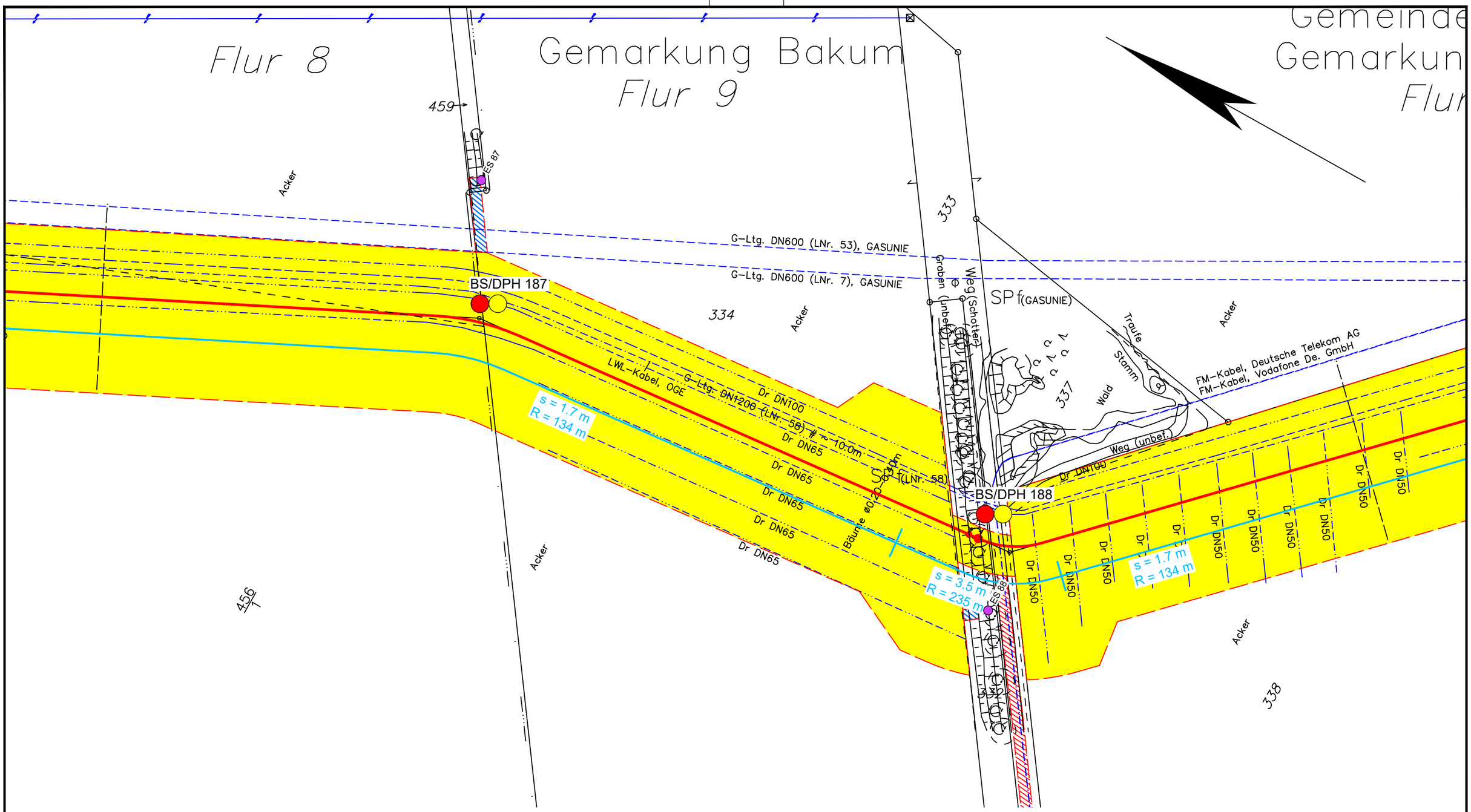

Legende:

- WAD-Trasse
- Arbeitsstreifen
- Überfahrten / Zufahrten
- temporärer Ablauf

Wasserhaltung:

- Wasserhaltung
- R — Reichweite der Wasserhaltung
- s — Höhe der Grundwasserabsenkung
- ES — Einleitstelle

Bohrungen:

- BS — Kleinrammbohrung
- BS-P — Kleinrammbohrung zur Grundwassermessstelle ausgebaut
- BK — Kernbohrung
- DPH — schwere Rammsondierung

Plangrundlage:
WAD_DXF-Gesamt_VORABZUG_220923.DXF

DR. SPANG

G 133 Lageplan mit Wasserhaltung

Anlage:	2.1.133
Projekt Nr.:	43.9032
Plan Nr.:	43.9032/ 2.1.133
Datum:	17.11.2023
Maßstab:	1:1.000
Gezeichnet:	Dri
Geprüft:	Köh

AUFTRAGGEBER: OGE

PROJEKT: Leitung Wardenburg - Drohne (WAD)

E:\Daten\P9000-9099\P9032\6_Geotechnik\Gutachten\Strecke\Hydro\P9032_Anl.2.1.128-252_LP.dwg
Ansichtsfenster : 133

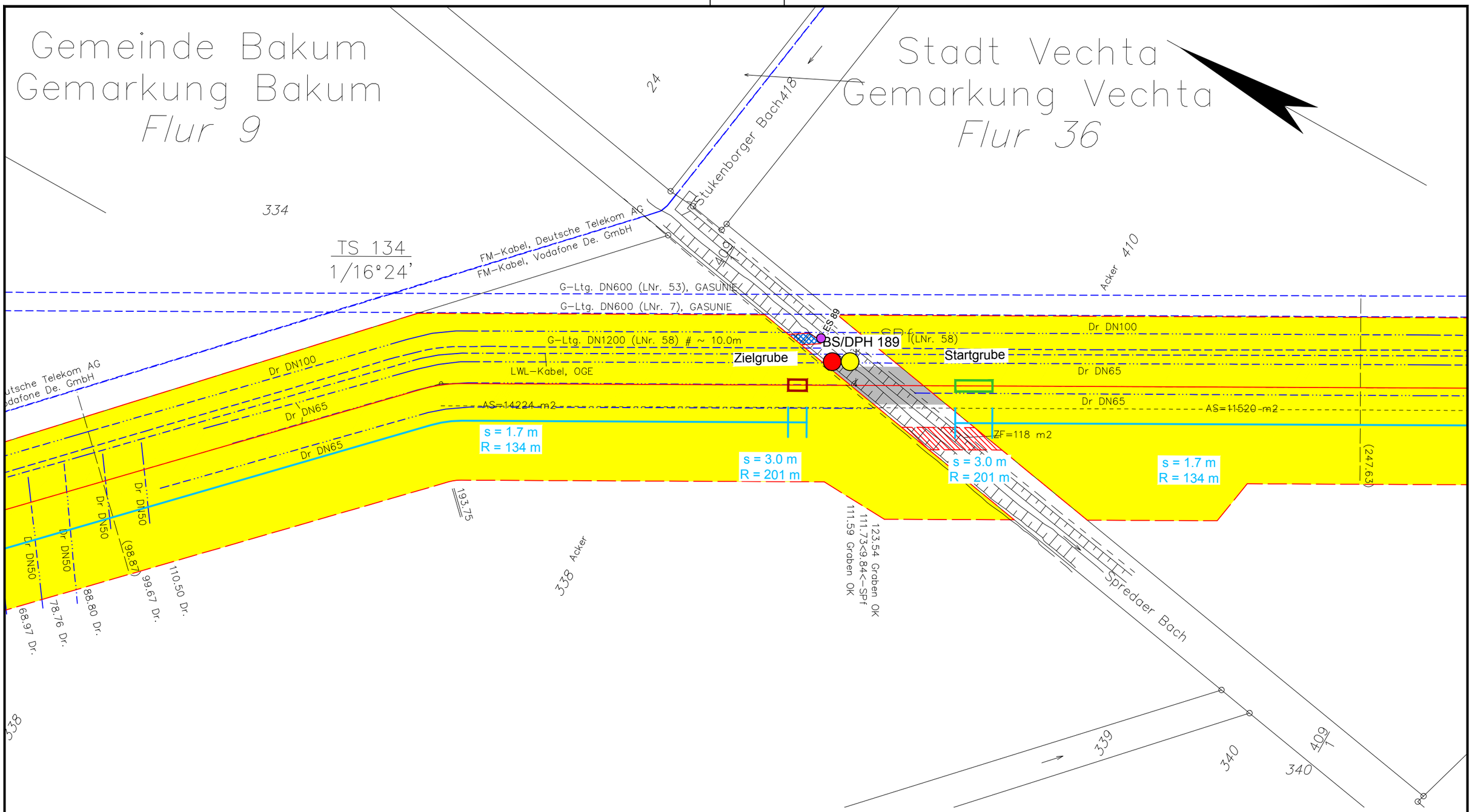

Legende:

- WAD-Trasse
- Arbeitsstreifen
- Überfahrten / Zufahrten
- temporärer Ablauf

Wasserhaltung:

- Wasserhaltung
- R — Reichweite der Wasserhaltung
- s — Höhe der Grundwasserabsenkung
- ES — Einleitstelle
- Wasserhaltung Startgrube / Zielgrube

Bohrungen:

BS	Kleinrammbohrung
BS-P	Kleinrammbohrung zur Grundwassermessstelle ausgebaut
BK	Kernbohrung
DPH	schwere Rammsondierung

Plangrundlage:
WAD_DXF-Gesamt_VORABZUG_220923.DXF

DR. SPANG

G 134 Lageplan mit Wasserhaltung

AUFTRAGGEBER: OGE

PROJEKT: Leitung Wardenburg - Drohne (WAD)

Anlage:	2.1.134
Projekt Nr.:	43.9032
Plan Nr.:	43.9032/ 2.1.134
Datum:	17.11.2023
Maßstab:	1:1.000
Gezeichnet:	Dri/Als
Geprüft:	Köh

E:\Daten\P9000-9099\P9032\6_Geotechnik\Gutachten\Strecke\Hydro\P9032_Anl.2.1.128-252_LP.dwg
Ansichtsfenster : 134

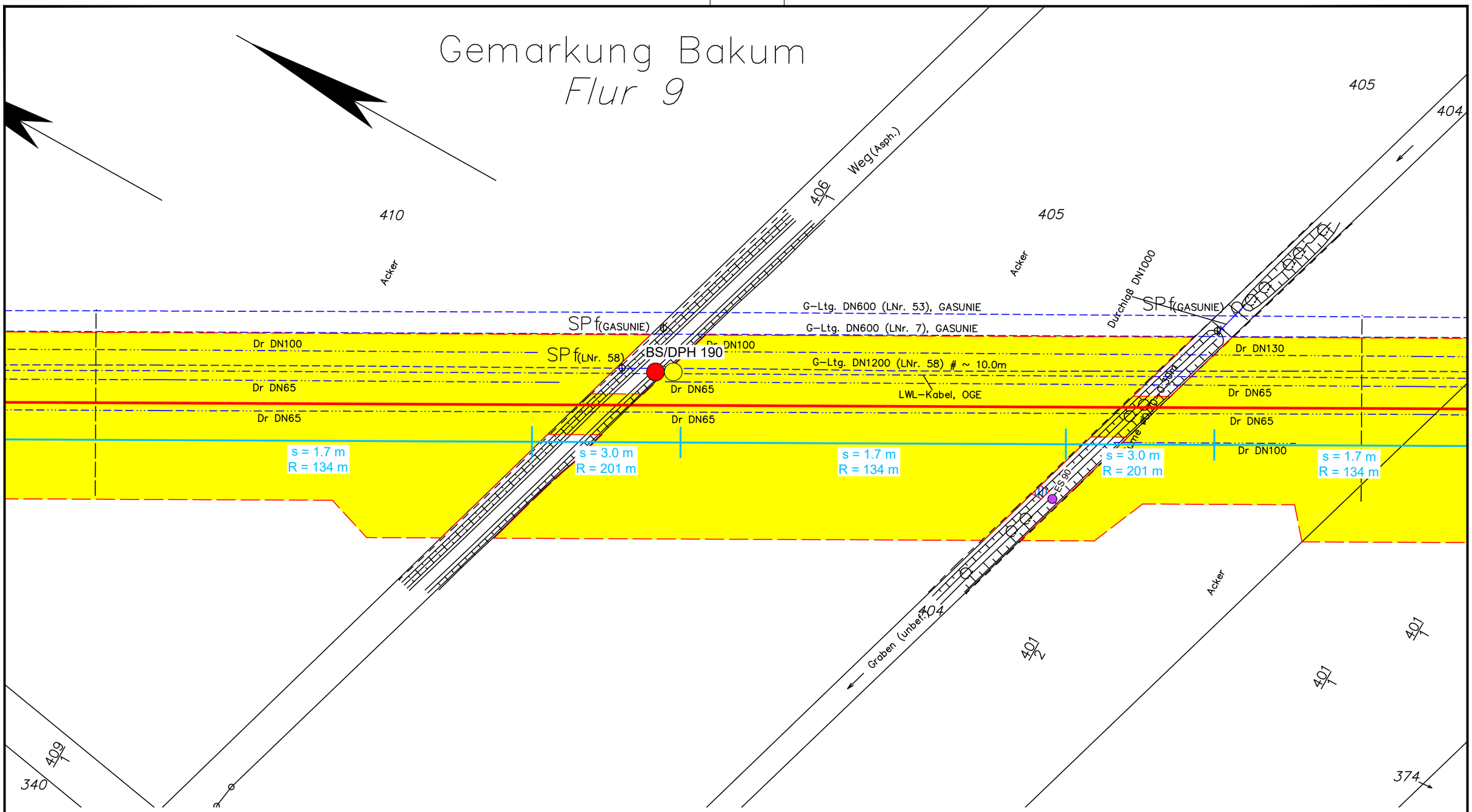

Legende:

- WAD-Trasse
- Arbeitsstreifen
- Überfahrten / Zufahrten
- temporärer Ablauf

Wasserhaltung:

- Wasserhaltung
- R — Reichweite der Wasserhaltung
- s — Höhe der Grundwasserabsenkung
- ES — Einleitstelle

Bohrungen:

- BS — Kleinrammbohrung
- BS-P — Kleinrammbohrung zur Grundwassermessstelle ausgebaut
- BK — Kernbohrung
- DPH — schwere Rammsondierung

Plangrundlage:
WAD_DXF-Gesamt_VORABZUG_220923.DXF

DR. SPANG

G 135 Lageplan mit Wasserhaltung

AUFTRAGGEBER: OGE

PROJEKT: Leitung Wardenburg - Drohne (WAD)

Anlage:	2.1.135
Projekt Nr.:	43.9032
Plan Nr.:	43.9032/ 2.1.135
Datum:	17.11.2023
Maßstab:	1:1.000
Gezeichnet:	Dri
Geprüft:	Köh

E:\Daten\P9000-9099\P9032\6_Geotechnik\Gutachten\Strecke\Hydro\P9032_Anl.2.1.128-252_LP.dwg
Ansichtsfenster : 135

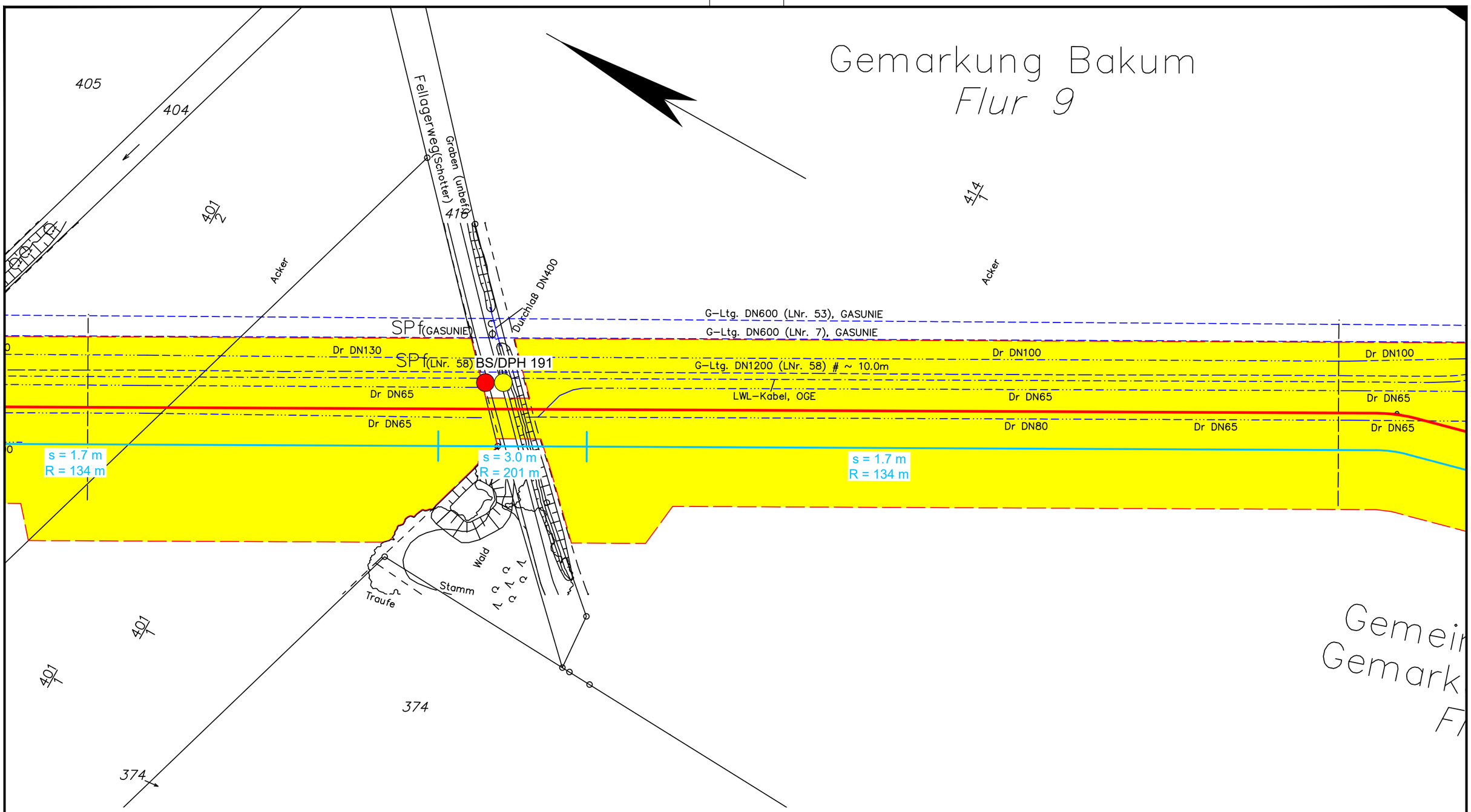

Legende:

- WAD-Trasse
- Arbeitsstreifen
- Überfahrten / Zufahrten
- temporärer Ablauf

Wasserhaltung:

- Wasserhaltung
- R — Reichweite der Wasserhaltung
- s — Höhe der Grundwasserabsenkung
- ES — Einleitstelle

Bohrungen:

- BS — Kleinrammbohrung
- BS-P — Kleinrammbohrung zur Grundwassermessstelle ausgebaut
- BK — Kernbohrung
- DPH — schwere Rammsondierung

Plangrundlage:
WAD_DXF-Gesamt_VORABZUG_220923.DXF

DR. SPANG

G 136 Lageplan mit Wasserhaltung

Anlage:	2.1.136
Projekt Nr.:	43.9032
Plan Nr.:	43.9032/ 2.1.136
Datum:	17.11.2023
Maßstab:	1:1.000
Gezeichnet:	Dri
Geprüft:	Köh

AUFTRAGGEBER: OGE

PROJEKT: Leitung Wardenburg - Drohne (WAD)

E:\Daten\P9000-9099\P9032\6_Geotechnik\Gutachten\Strecke\Hydro\P9032_Anl.2.1.128-252_LP.dwg
Ansichtsfenster : 136

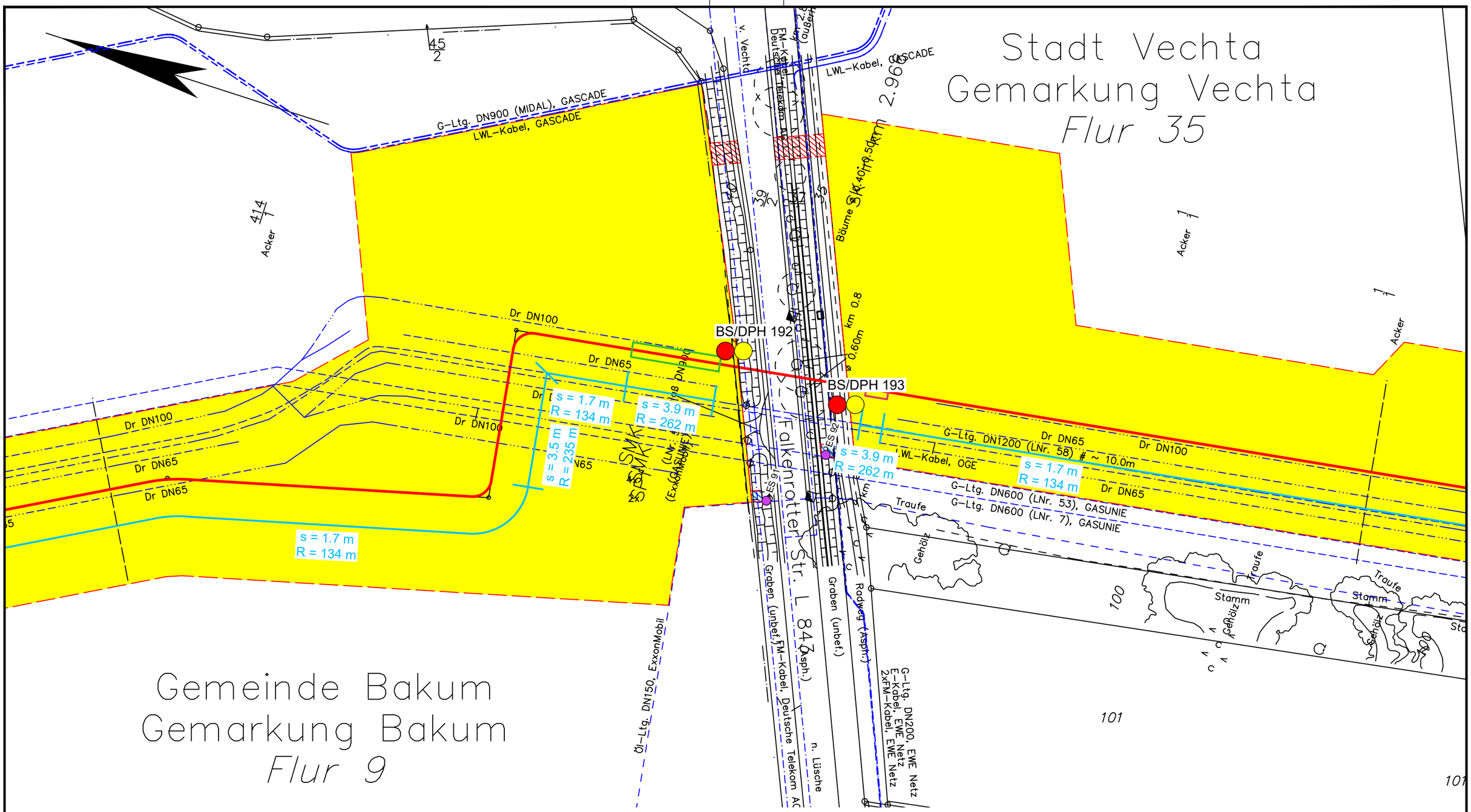

Legende:

- WAD-Trasse
- Arbeitsstreifen
- Überfahrten / Zufahrten
- temporärer Ablauf

Wasserhaltung:

- Wasserhaltung
- R — Reichweite der Wasserhaltung
- s — Höhe der Grundwasserabsenkung
- ES — Einleitstelle

Bohrungen:

- BS — Kleinrammbohrung
- BS-P — Kleinrammbohrung zur Grundwassermessstelle ausgebaut
- BK — Kernbohrung
- DPH — schwere Rammsondierung

Plangrundlage:
WAD_DXF-Gesamt_VORABZUG_220923.DXF

DR. SPANG

G 137 Lageplan mit Wasserhaltung

AUFTRAGGEBER: OGE

PROJEKT: Leitung Wardenburg - Drohne (WAD)

Anlage:	2.1.137
Projekt Nr.:	43.9032
Plan Nr.:	43.9032/ 2.1.137
Datum:	17.11.2023
Maßstab:	1:1.000
Gezeichnet:	Dri
Geprüft:	Köh

E:\Daten\P9000-9099\P9032\6_Geotechnik\Gutachten\Strecke\Hydro\P9032_Anl.2.1.128-252_LP.dwg
Ansichtsfenster : 137

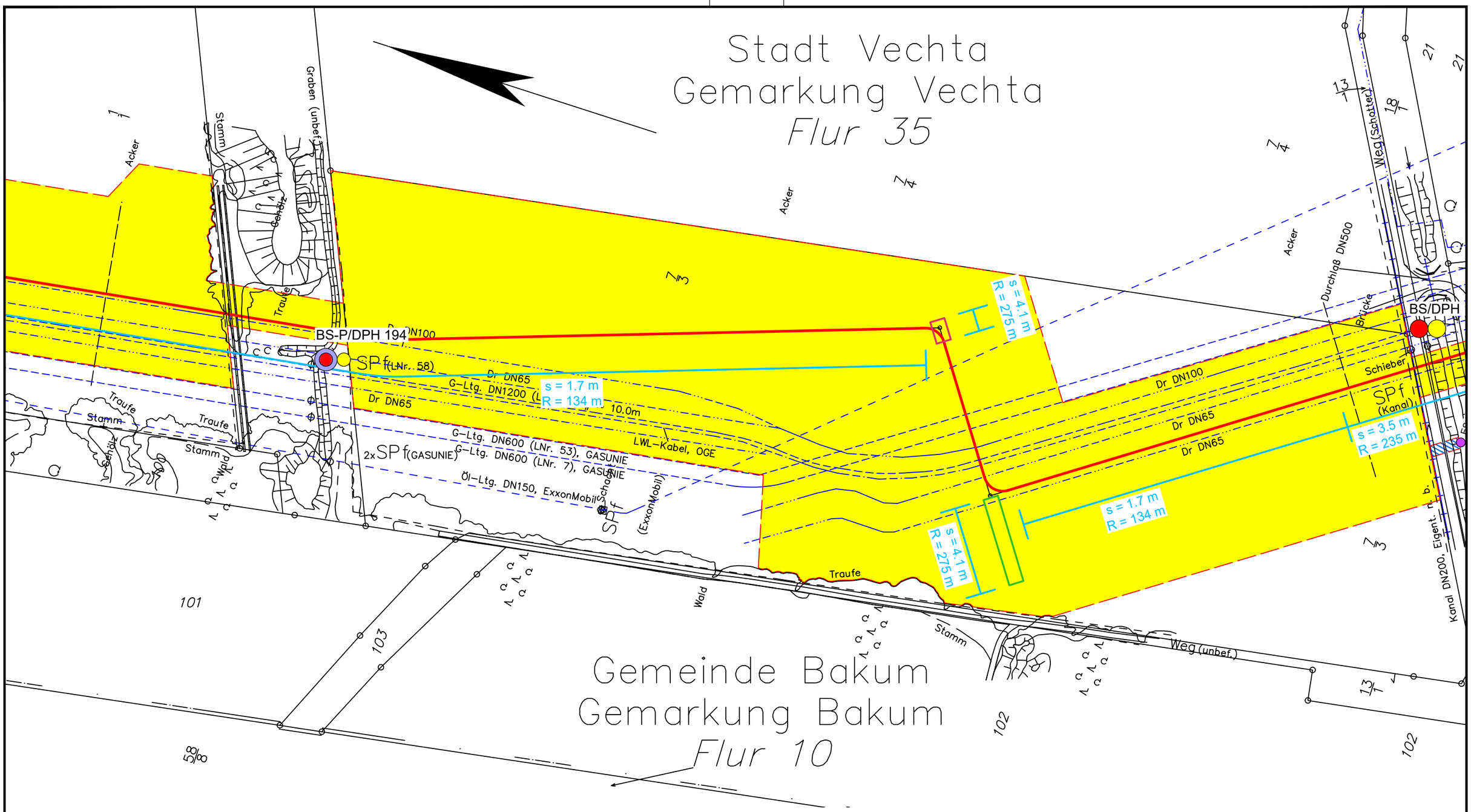

Legende:

- WAD-Trasse
- Arbeitsstreifen
- Überfahrten / Zufahrten
- temporärer Ablauf

Wasserhaltung:

- Wasserhaltung
- R — Reichweite der Wasserhaltung
- s — Höhe der Grundwasserabsenkung
- ES — Einleitstelle

Bohrungen:

- BS — Kleinrammbohrung
- BS-P — Kleinrammbohrung zur Grundwassermessstelle ausgebaut
- BK — Kernbohrung
- DPH — schwere Rammsondierung

Plangrundlage:
WAD_DXF-Gesamt_VORABZUG_220923.DXF

DR. SPANG

G 138 Lageplan mit Wasserhaltung

AUFTRAGGEBER: OGE

PROJEKT: Leitung Wardenburg - Drohne (WAD)

Anlage:	2.1.138
Projekt Nr.:	43.9032
Plan Nr.:	43.9032/ 2.1.138
Datum:	17.11.2023
Maßstab:	1:1.000
Gezeichnet:	Dri
Geprüft:	Köh

E:\Daten\P9000-9099\P9032\6_Geotechnik\Gutachten\Strecke\Hydro\P9032_Anl.2.1.128-252_LP.dwg
Ansichtsfenster : 138

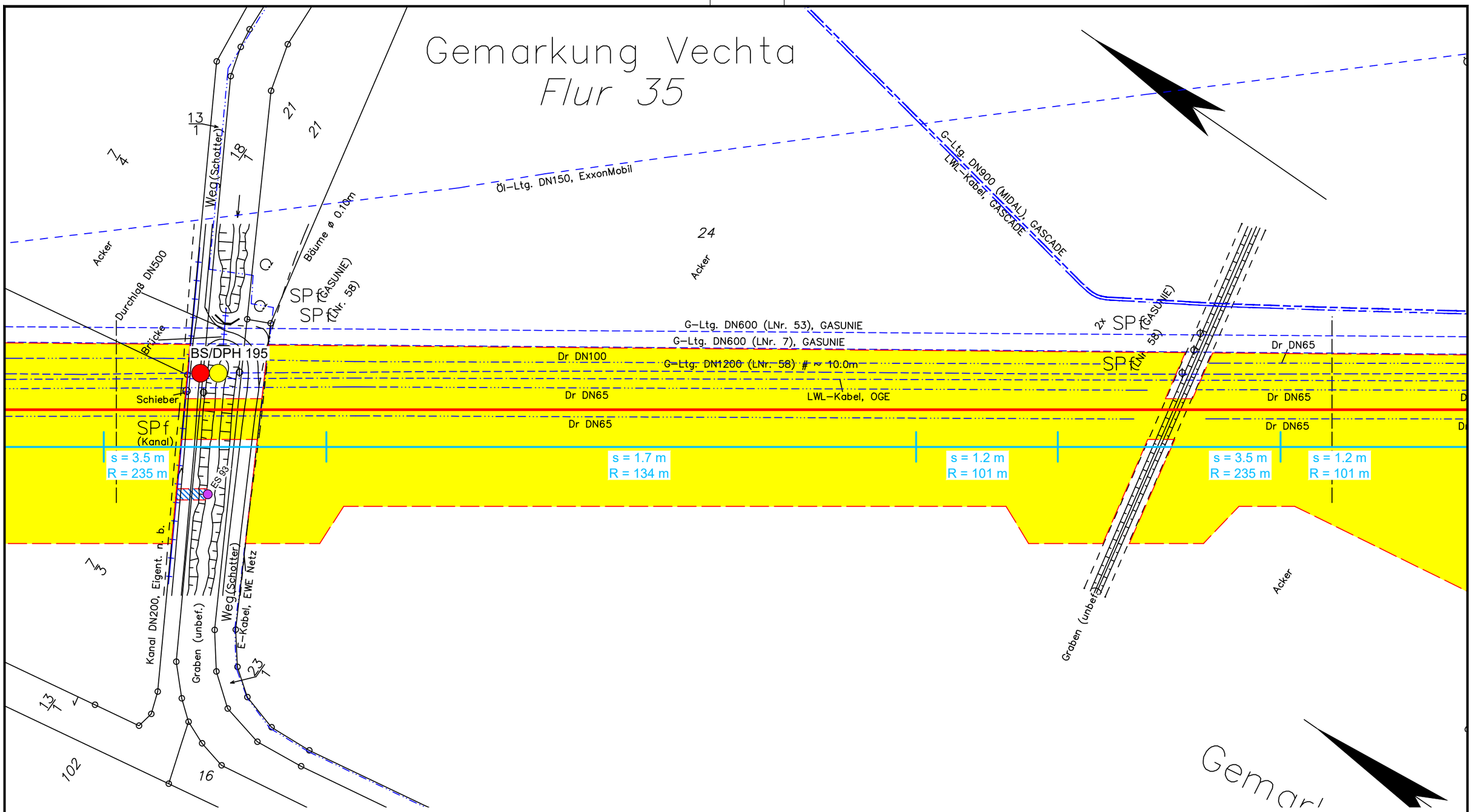

Legende:

- WAD-Trasse
- Arbeitsstreifen
- Überfahrten / Zufahrten
- temporärer Ablauf

Wasserhaltung:

- Wasserhaltung
- R — Reichweite der Wasserhaltung
- s — Höhe der Grundwasserabsenkung
- ES — Einleitstelle

Bohrungen:

- BS — Kleinrammbohrung
- BS-P — Kleinrammbohrung zur Grundwassermessstelle ausgebaut
- BK — Kernbohrung
- DPH — schwere Rammsondierung

Plangrundlage:
WAD_DXF-Gesamt_VORABZUG_220923.DXF

DR. SPANG

G 139 Lageplan mit Wasserhaltung

AUFTRAGGEBER: OGE

PROJEKT: Leitung Wardenburg - Drohne (WAD)

Anlage:	2.1.139
Projekt Nr.:	43.9032
Plan Nr.:	43.9032/ 2.1.139
Datum:	17.11.2023
Maßstab:	1:1.000
Gezeichnet:	Dri
Geprüft:	Köh

E:\Daten\P9000-9099\P9032\6_Geotechnik\Gutachten\Strecke\Hydro\P9032_Anl.2.1.128-252_LP.dwg
Ansichtsfenster : 139

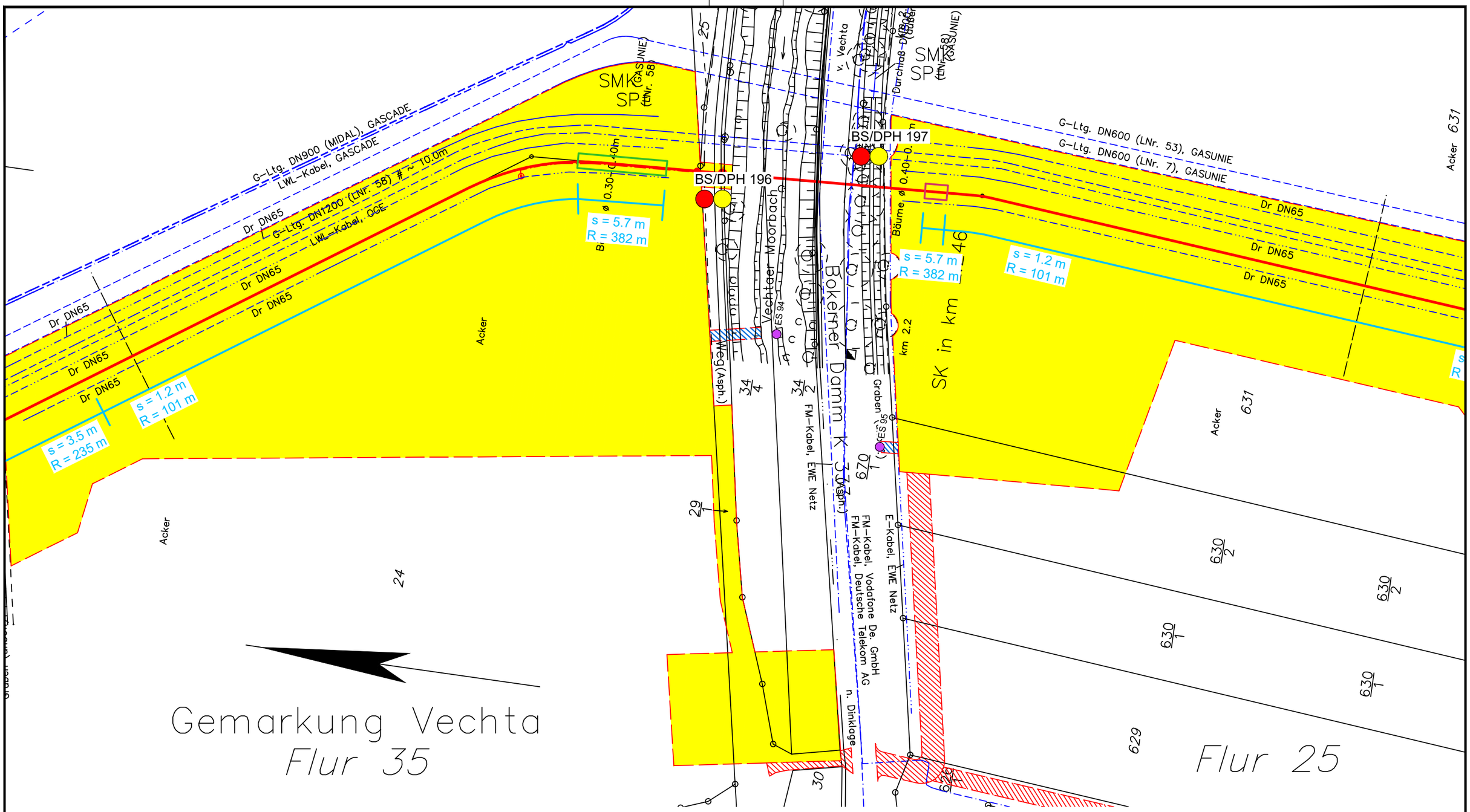

Legende:

- WAD-Trasse
- Arbeitsstreifen
- Überfahrten / Zufahrten
- temporärer Ablauf

Wasserhaltung:

- Wasserhaltung
- R — Reichweite der Wasserhaltung
- s — Höhe der Grundwasserabsenkung
- ES — Einleitstelle

Bohrungen:

- BS — Kleinrammbohrung
- BS-P — Kleinrammbohrung zur Grundwassermessstelle ausgebaut
- BK — Kernbohrung
- DPH — schwere Rammsondierung

Plangrundlage:
WAD_DXF-Gesamt_VORABZUG_220923.DXF

DR. SPANG

G 140 Lageplan mit Wasserhaltung

AUFTRAGGEBER: OGE

PROJEKT: Leitung Wardenburg - Drohne (WAD)

Anlage:	2.1.140
Projekt Nr.:	43.9032
Plan Nr.:	43.9032/ 2.1.140
Datum:	17.11.2023
Maßstab:	1:1.000
Gezeichnet:	Dri
Geprüft:	Köh

E:\Daten\P9000-9099\P9032\6_Geotechnik\Gutachten\Strecke\Hydro\P9032_Anl.2.1.128-252_LP.dwg
Ansichtsfenster : 140

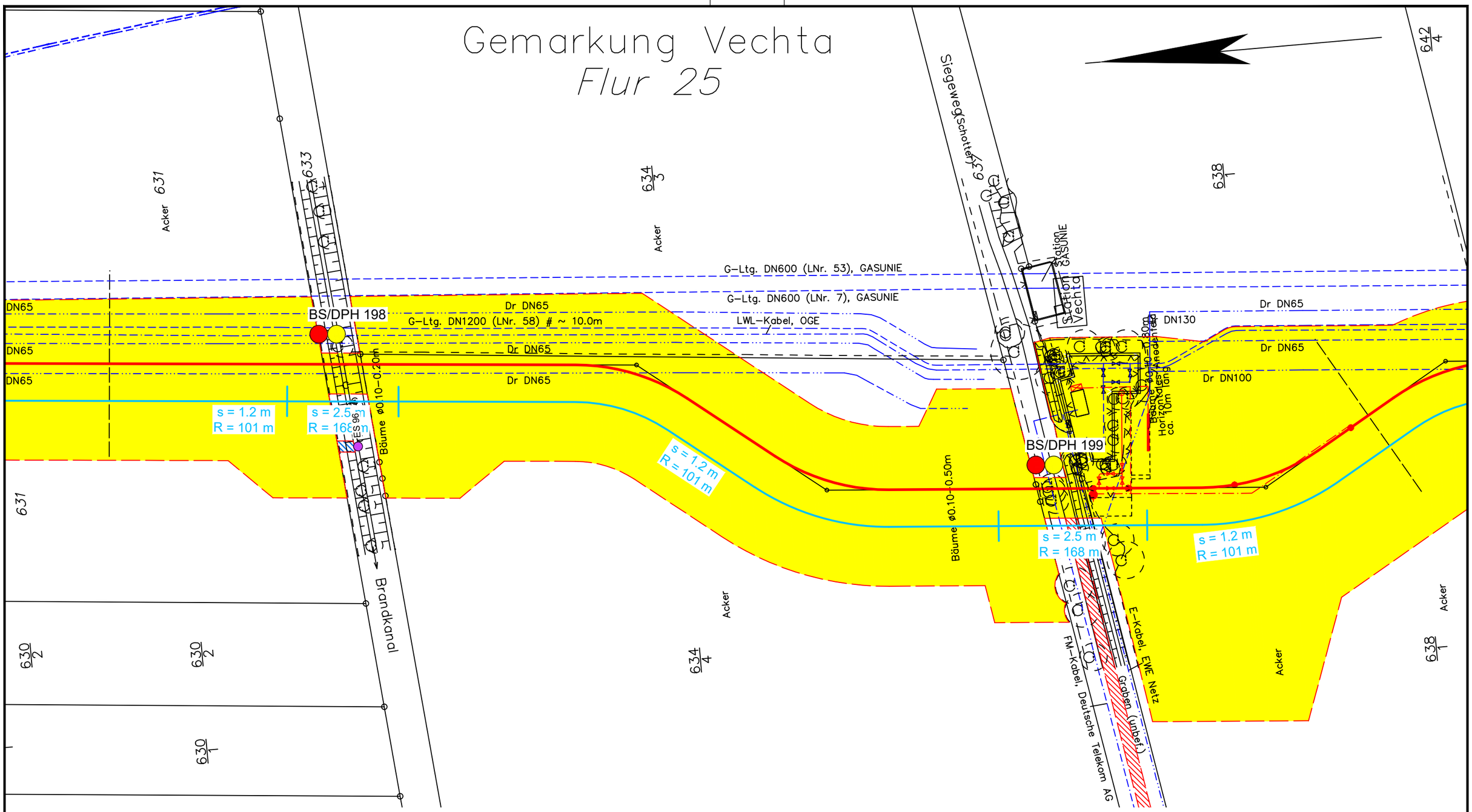

Legende:

- WAD-Trasse
- Arbeitsstreifen
- Überfahrten / Zufahrten
- temporärer Ablauf

Wasserhaltung:

- Wasserhaltung
- R — Reichweite der Wasserhaltung
- s — Höhe der Grundwasserabsenkung
- ES — Einleitstelle

Bohrungen:

- BS — Kleinrammbohrung
- BS-P — Kleinrammbohrung zur Grundwassermessstelle ausgebaut
- BK — Kernbohrung
- DPH — schwere Rammsondierung

Plangrundlage:
WAD_DXF-Gesamt_VORABZUG_220923.DXF

DR. SPANG

G 141 Lageplan mit Wasserhaltung

AUFTRAGGEBER: OGE

PROJEKT: Leitung Wardenburg - Drohne (WAD)

Anlage:	2.1.141
Projekt Nr.:	43.9032
Plan Nr.:	43.9032/ 2.1.141
Datum:	17.11.2023
Maßstab:	1:1.000
Gezeichnet:	Dri
Geprüft:	Köh

E:\Daten\P9000-9099\P9032\6_Geotechnik\Gutachten\Strecke\Hydro\P9032_Anl.2.1.128-252_LP.dwg
Ansichtsfenster : 141

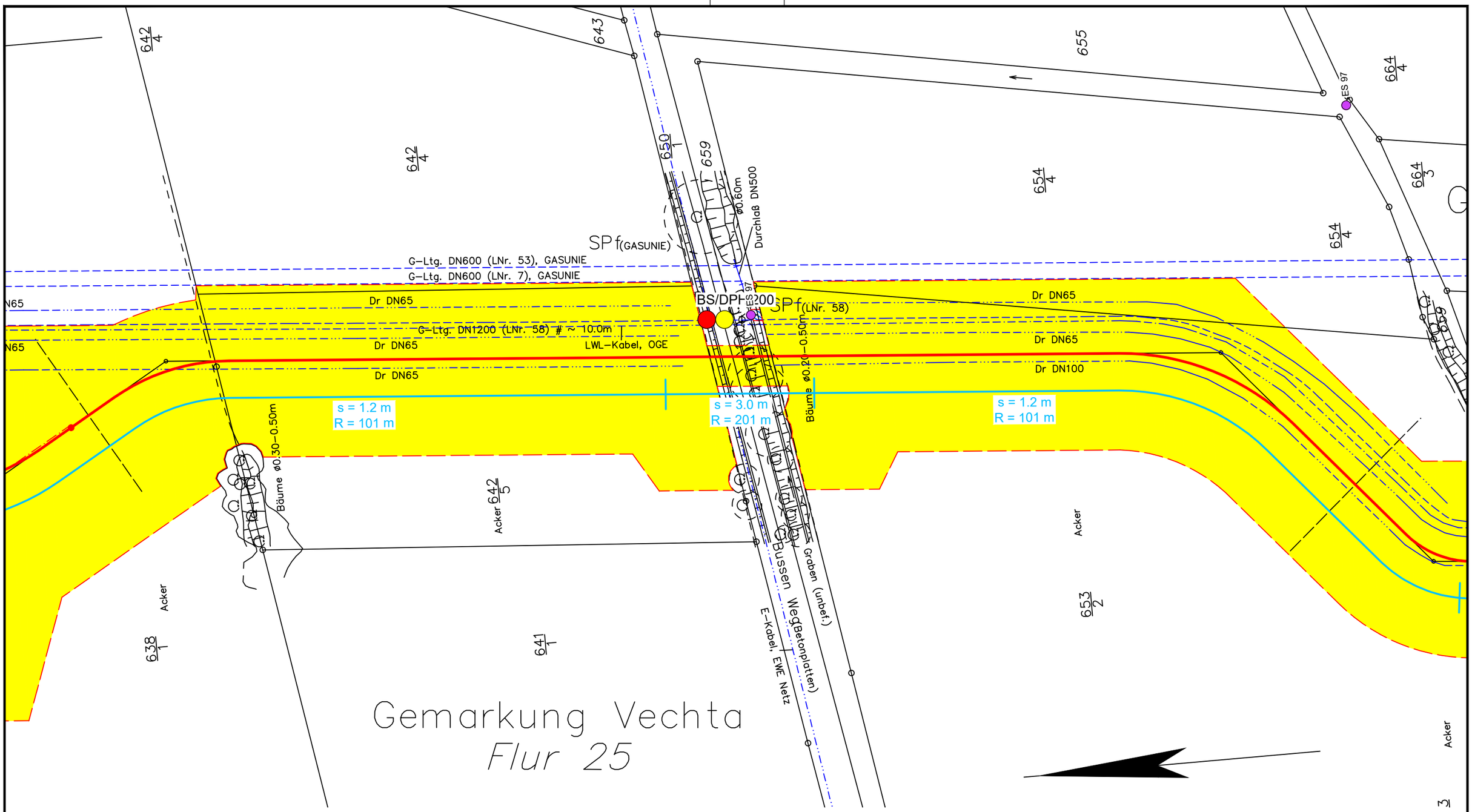

Legende:

- WAD-Trasse
- Arbeitsstreifen
- Überfahrten / Zufahrten
- temporärer Ablauf

Wasserhaltung:

- Wasserhaltung
- R — Reichweite der Wasserhaltung
- s — Höhe der Grundwasserabsenkung
- ES — Einleitstelle

Bohrungen:

- BS — Kleinrammbohrung
- BS-P — Kleinrammbohrung zur Grundwassermessstelle ausgebaut
- BK — Kernbohrung
- DPH — schwere Rammsondierung

Plangrundlage:
WAD_DXF-Gesamt_VORABZUG_220923.DXF

DR. SPANG

G 142 Lageplan mit Wasserhaltung

AUFTRAGGEBER: OGE

PROJEKT: Leitung Wardenburg - Drohne (WAD)

Anlage:	2.1.142
Projekt Nr.:	43.9032
Plan Nr.:	43.9032/ 2.1.142
Datum:	17.11.2023
Maßstab:	1:1.000
Gezeichnet:	Dri
Geprüft:	Köh

E:\Daten\P9000-9099\P9032\6_Geotechnik\Gutachten\Strecke\Hydro\P9032_Anl.2.1.128-252_LP.dwg
Ansichtsfenster : 142

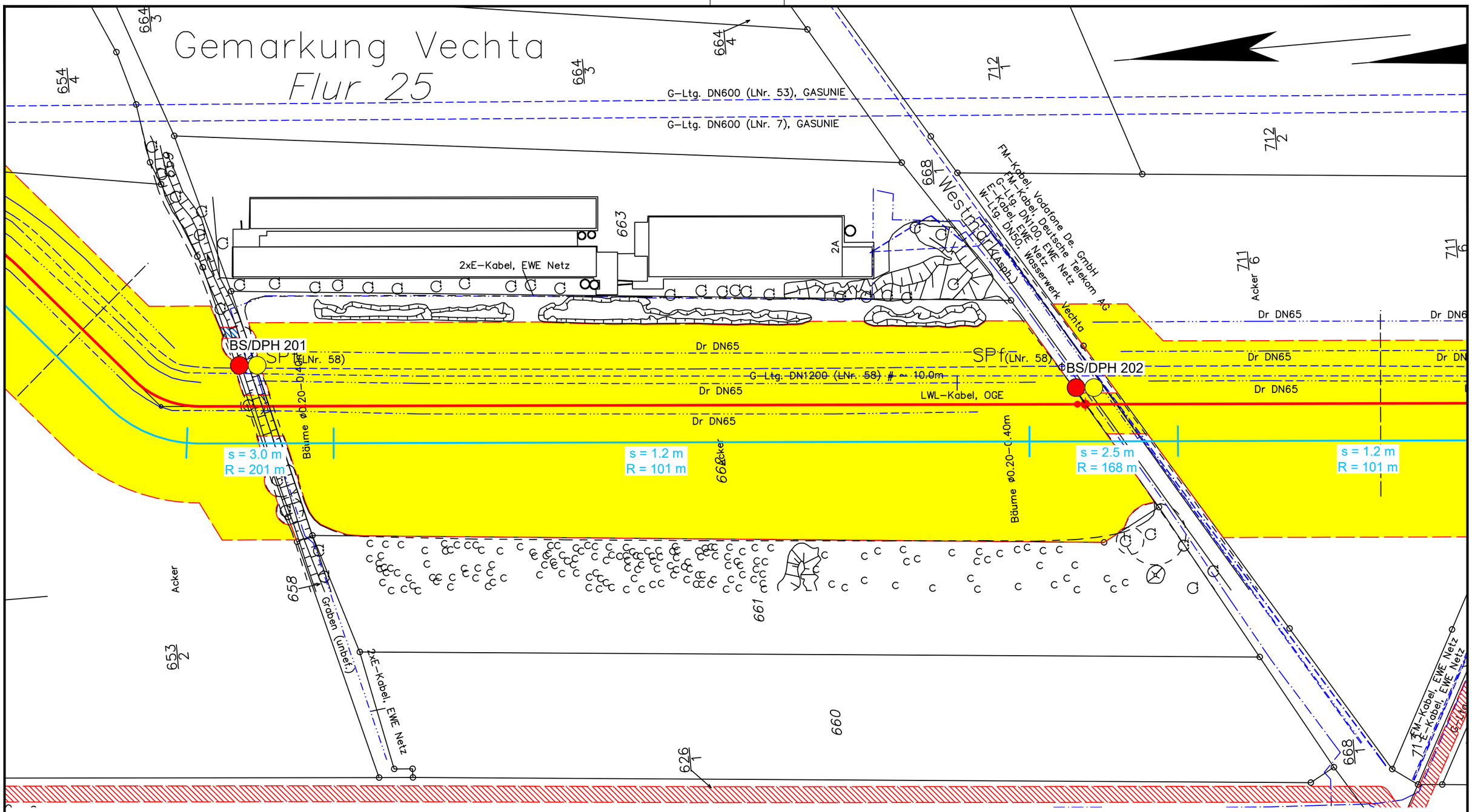

Legende:

- WAD-Trasse
- Arbeitsstreifen
- Überfahrten / Zufahrten
- temporärer Ablauf

Wasserhaltung:

- Wasserhaltung
- R — Reichweite der Wasserhaltung
- s — Höhe der Grundwasserabsenkung
- ES — Einleitstelle

Bohrungen:

- BS — Kleinrammbohrung
- BS-P — Kleinrammbohrung zur Grundwassermessstelle ausgebaut
- BK — Kernbohrung
- DPH — schwere Rammsondierung

Plangrundlage:
WAD_DXF-Gesamt_VORABZUG_220923.DXF

DR. SPANG

G 143 Lageplan mit Wasserhaltung

AUFTRAGGEBER: OGE

PROJEKT: Leitung Wardenburg - Drohne (WAD)

Anlage:	2.1.143
Projekt Nr.:	43.9032
Plan Nr.:	43.9032/ 2.1.143
Datum:	17.11.2023
Maßstab:	1:1.000
Gezeichnet:	Dri
Geprüft:	Köh

E:\Daten\P9000-9099\P9032\6_Geotechnik\Gutachten\Strecke\Hydro\P9032_Anl.2.1.128-252_LP.dwg
Ansichtsfenster : 143

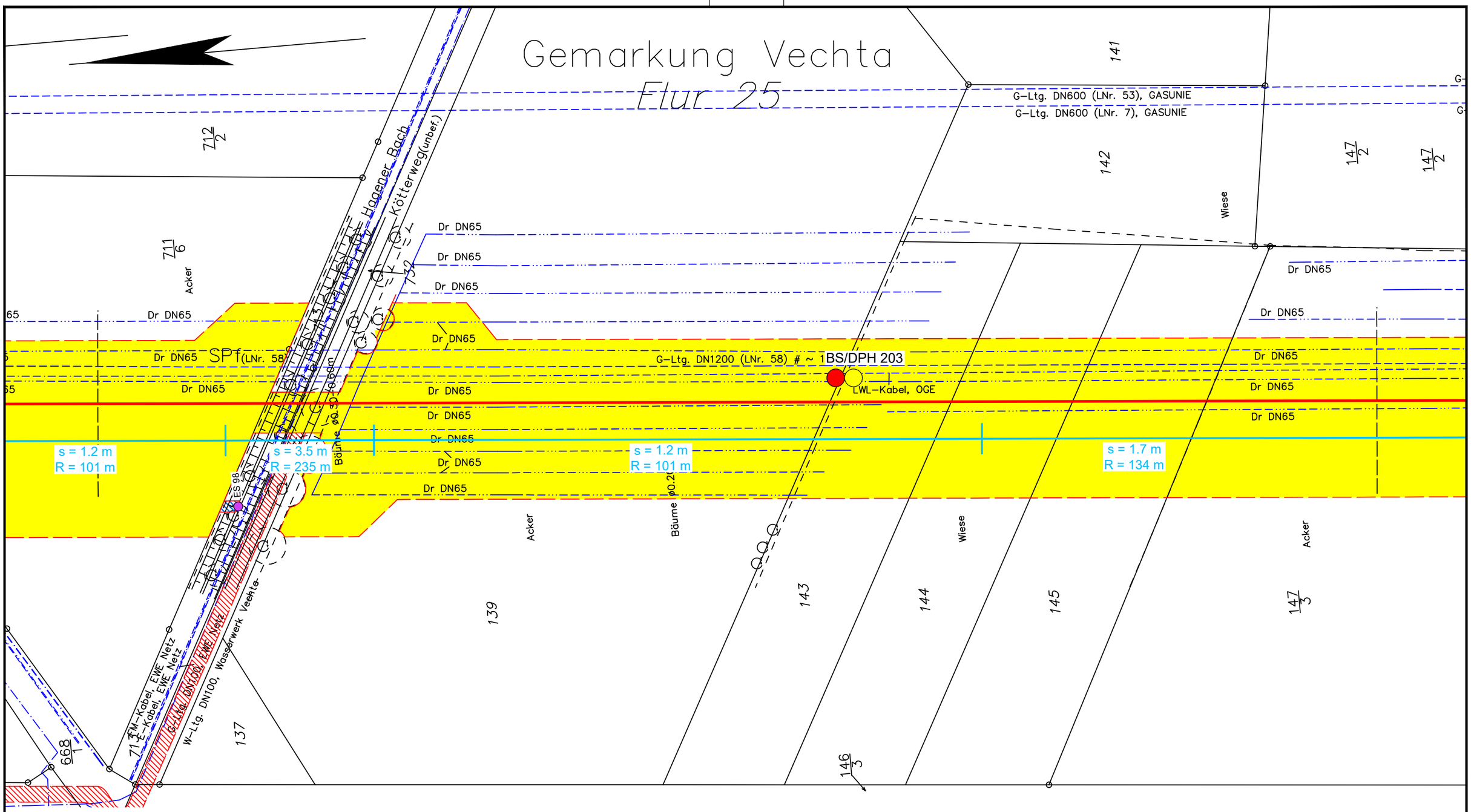

Legende:

- WAD-Trasse
- Arbeitsstreifen
- Überfahrten / Zufahrten
- temporärer Ablauf

Wasserhaltung:

- Wasserhaltung
- R — Reichweite der Wasserhaltung
- s — Höhe der Grundwasserabsenkung
- ES — Einleitstelle

Bohrungen:

- BS — Kleinrammbohrung
- BS-P — Kleinrammbohrung zur Grundwassermessstelle ausgebaut
- BK — Kernbohrung
- DPH — schwere Rammsondierung

Plangrundlage:
WAD_DXF-Gesamt_VORABZUG_220923.DXF

DR. SPANG

G 144 Lageplan mit Wasserhaltung

AUFTRAGGEBER: OGE

PROJEKT: Leitung Wardenburg - Drohne (WAD)

Anlage:	2.1.144
Projekt Nr.:	43.9032
Plan Nr.:	43.9032/ 2.1.144
Datum:	17.11.2023
Maßstab:	1:1.000
Gezeichnet:	Dri
Geprüft:	Köh

E:\Daten\P9000-9099\P9032\6_Geotechnik\Gutachten\Strecke\Hydro\P9032_Anl.2.1.128-252_LP.dwg
Ansichtsfenster : 144

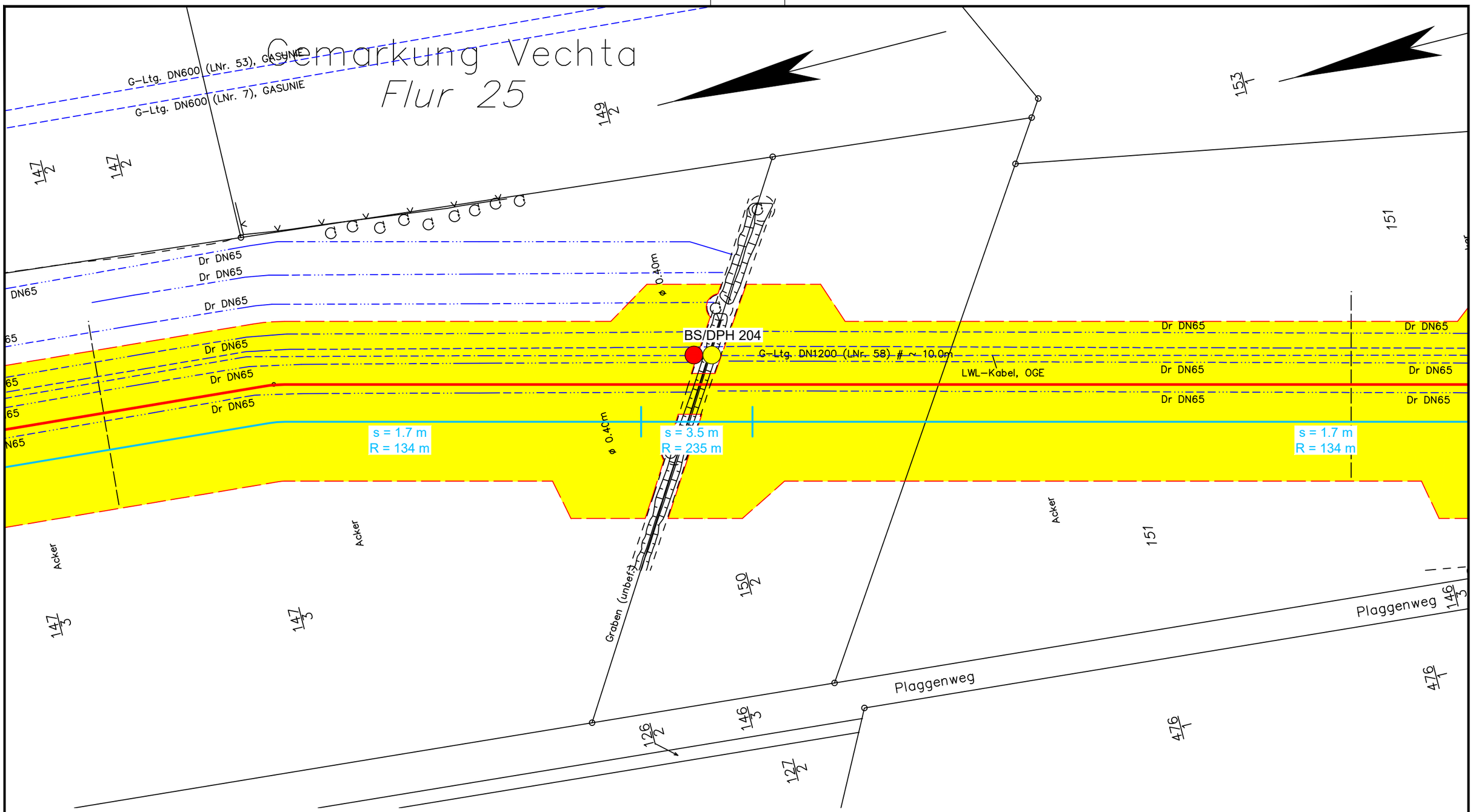

Legende:

- WAD-Trasse
- Arbeitsstreifen
- Überfahrten / Zufahrten
- temporärer Ablauf

Wasserhaltung:

- Wasserhaltung
- R — Reichweite der Wasserhaltung
- s — Höhe der Grundwasserabsenkung
- ES — Einleitstelle

Bohrungen:

- BS — Kleinrammbohrung
- BS-P — Kleinrammbohrung zur Grundwassermessstelle ausgebaut
- BK — Kernbohrung
- DPH — schwere Rammsondierung

Plangrundlage:
WAD_DXF-Gesamt_VORABZUG_220923.DXF

DR. SPANG

G 145 Lageplan mit Wasserhaltung

AUFTRAGGEBER: OGE

PROJEKT: Leitung Wardenburg - Drohne (WAD)

Anlage:	2.1.145
Projekt Nr.:	43.9032
Plan Nr.:	43.9032/ 2.1.145
Datum:	17.11.2023
Maßstab:	1:1.000
Gezeichnet:	Dri
Geprüft:	Köh

E:\Daten\P9000-9099\P9032\6_Geotechnik\Gutachten\Strecke\Hydro\P9032_Anl.2.1.128-252_LP.dwg
Ansichtsfenster : 145

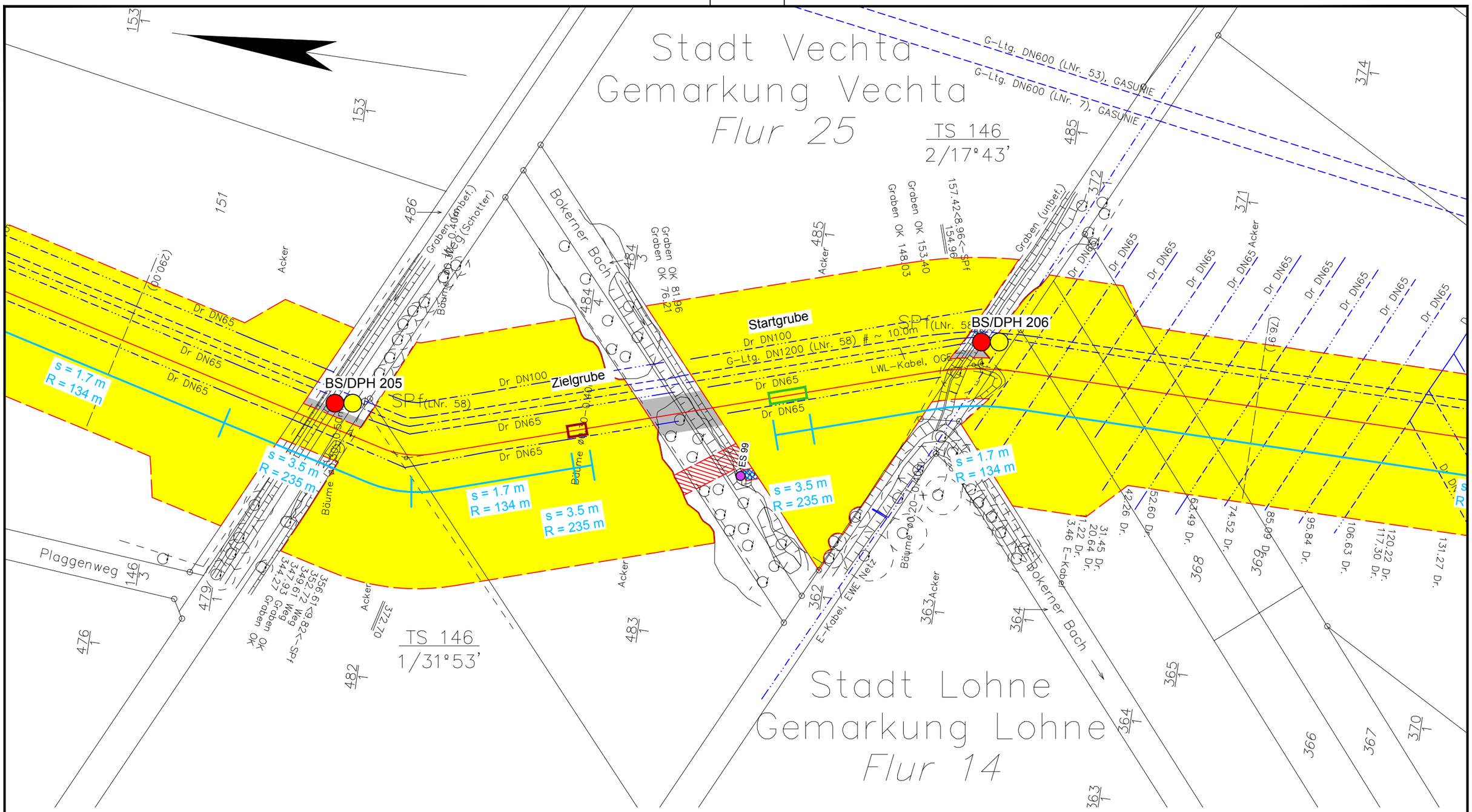

Legende:

- WAD-Trasse
- Arbeitsstreifen
- Überfahrten / Zufahrten
- temporärer Ablauf

Wasserhaltung:

- Wasserhaltung
- R — Reichweite der Wasserhaltung
- s — Höhe der Grundwasserabsenkung
- ES — Einleitstelle
- Wasserhaltung Startgrube / Zielgrube

Bohrungen:

- BS — Kleinrammbohrung
- BS-P — Kleinrammbohrung zur Grundwassermessstelle ausgebaut
- BK — Kernbohrung
- DPH — schwere Rammsondierung

Plangrundlage:
WAD_DXF-Gesamt_VORABZUG_220923.DXF

DR. SPANG

G 146 Lageplan mit Wasserhaltung

AUFTRAGGEBER: OGE

PROJEKT: Leitung Wardenburg - Drohne (WAD)

Anlage:	2.1.146
Projekt Nr.:	43.9032
Plan Nr.:	43.9032/ 2.1.146
Datum:	17.11.2023
Maßstab:	1:1.000
Gezeichnet:	Dri/Als
Geprüft:	Köh

E:\Daten\P9000-9099\P9032\6_Geotechnik\Gutachten\Strecke\Hydro\P9032_Anl.2.1.128-252_LP.dwg
Ansichtsfenster : 146

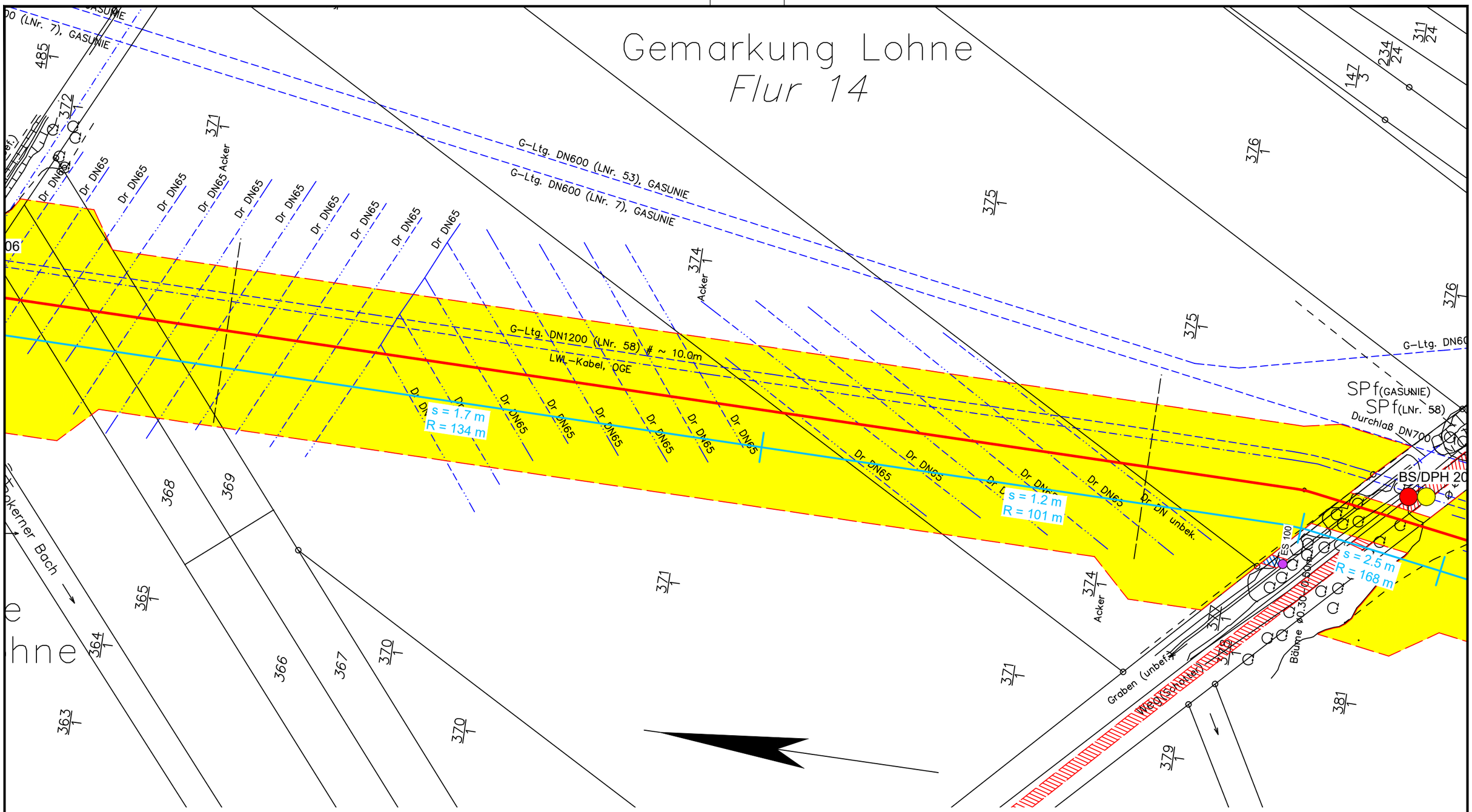

Legende:

- WAD-Trasse
- Arbeitsstreifen
- Überfahrten / Zufahrten
- temporärer Ablauf

Wasserhaltung:

- Wasserhaltung
- R — Reichweite der Wasserhaltung
- s — Höhe der Grundwasserabsenkung
- ES — Einleitstelle

Bohrungen:

- BS — Kleinrammbohrung
- BS-P — Kleinrammbohrung zur Grundwassermessstelle ausgebaut
- BK — Kernbohrung
- DPH — schwere Rammsondierung

Plangrundlage:
WAD_DXF-Gesamt_VORABZUG_220923.DXF

DR. SPANG

G 146A Lageplan mit Wasserhaltung

Anlage:	2.1.146A
Projekt Nr.:	43.9032
Plan Nr.:	43.9032/ 2.1.146A
Datum:	17.11.2023
Maßstab:	1:1.000
Gezeichnet:	Dri
Geprüft:	Köh

AUFTRAGGEBER: OGE

PROJEKT: Leitung Wardenburg - Drohne (WAD)

E:\Daten\P9000-9099\P9032\6_Geotechnik\Gutachten\Strecke\Hydro\P9032_Anl.2.1.128-252_LP.dwg
Ansichtsfenster : 146A

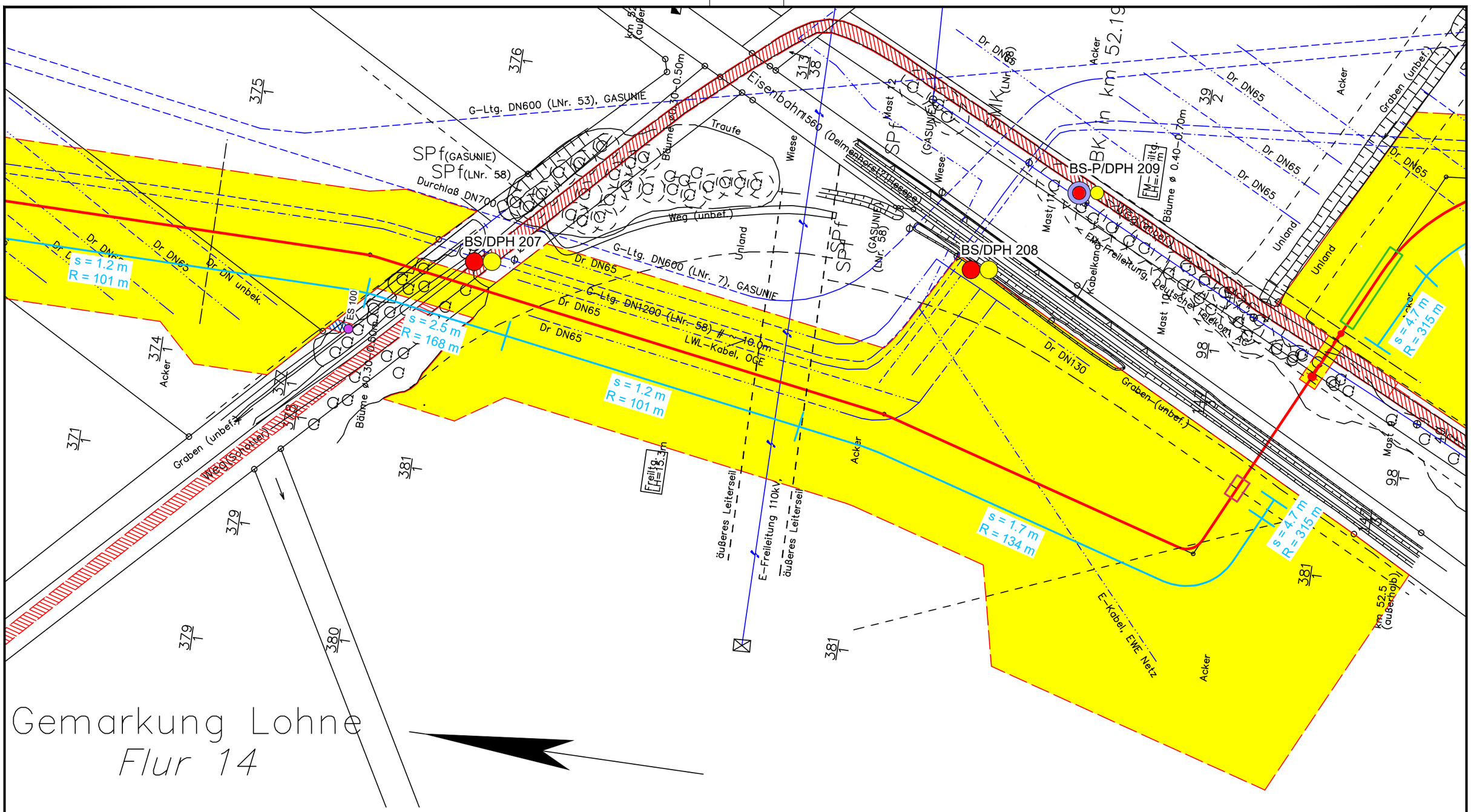

Legende:

- WAD-Trasse
- Arbeitsstreifen
- Überfahrten / Zufahrten
- temporärer Ablauf

Wasserhaltung:

- Wasserhaltung
- R — Reichweite der Wasserhaltung
- s — Höhe der Grundwasserabsenkung
- ES — Einleitstelle

Bohrungen:

- BS — Kleinrammbohrung
- BS-P — Kleinrammbohrung zur Grundwassermessstelle ausgebaut
- BK — Kernbohrung
- DPH — schwere Rammsondierung

Plangrundlage:
WAD_DXF-Gesamt_VORABZUG_220923.DXF

DR. SPANG

G 147 Lageplan mit Wasserhaltung

AUFTRAGGEBER: OGE

PROJEKT: Leitung Wardenburg - Drohne (WAD)

Anlage:	2.1.147
Projekt Nr.:	43.9032
Plan Nr.:	43.9032/ 2.1.147
Datum:	17.11.2023
Maßstab:	1:1.000
Gezeichnet:	Dri
Geprüft:	Köh

E:\Daten\P9000-9099\P9032\6_Geotechnik\Gutachten\Strecke\Hydro\P9032_Anl.2.1.128-252_LP.dwg
Ansichtsfenster : 147

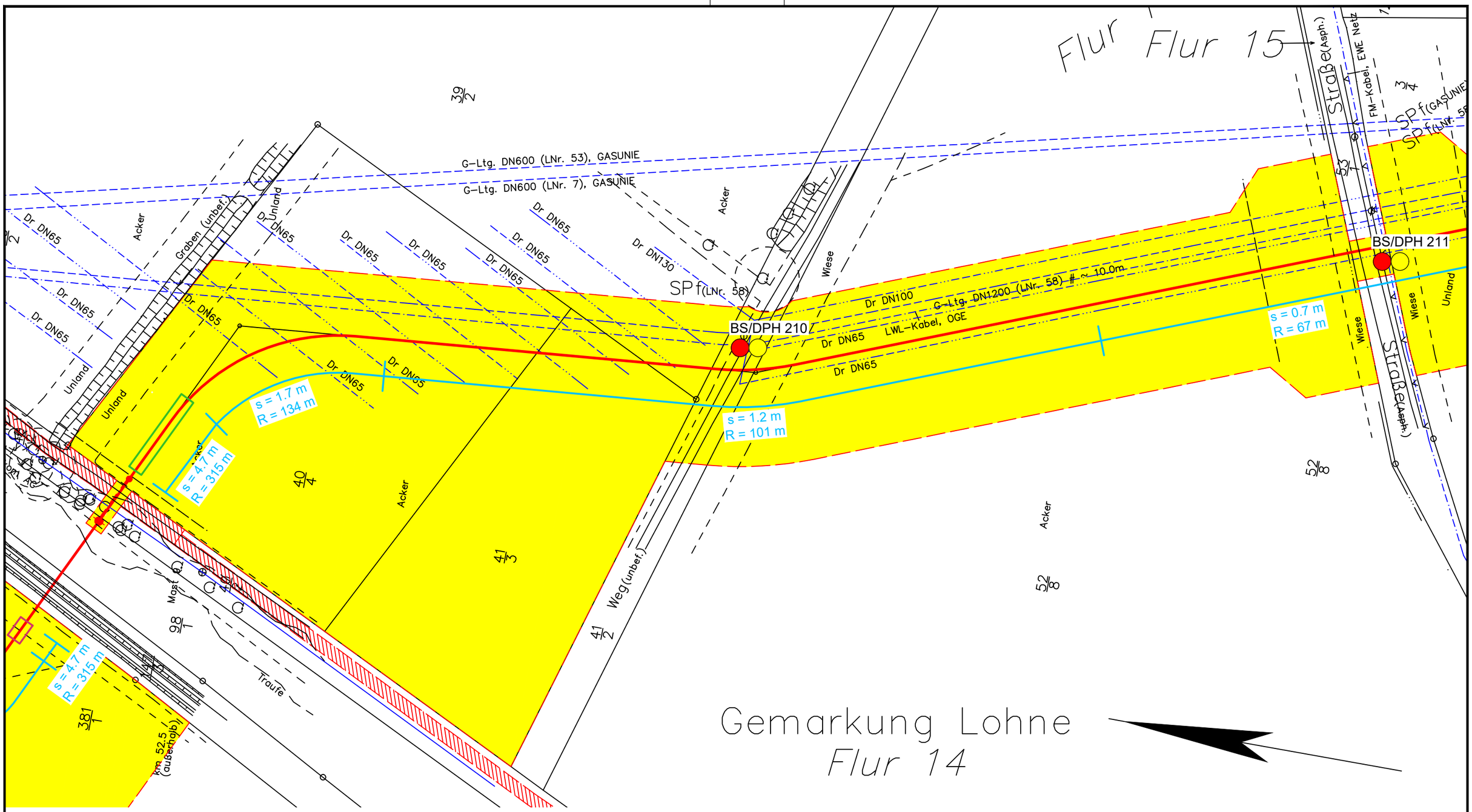

Legende:

- WAD-Trasse
- Arbeitsstreifen
- Überfahrten / Zufahrten
- temporärer Ablauf

Wasserhaltung:

- Wasserhaltung
- R — Reichweite der Wasserhaltung
- s — Höhe der Grundwasserabsenkung
- ES — Einleitstelle

Bohrungen:

- BS — Kleinrammbohrung
- BS-P — Kleinrammbohrung zur Grundwassermessstelle ausgebaut
- BK — Kernbohrung
- DPH — schwere Rammsondierung

Plangrundlage:
WAD_DXF-Gesamt_VORABZUG_220923.DXF

DR. SPANG

G 148 Lageplan mit Wasserhaltung

AUFTRAGGEBER: OGE

PROJEKT: Leitung Wardenburg - Drohne (WAD)

Anlage:	2.1.148
Projekt Nr.:	43.9032
Plan Nr.:	43.9032/ 2.1.148
Datum:	17.11.2023
Maßstab:	1:1.000
Gezeichnet:	Dri
Geprüft:	Köh

E:\Daten\P9000-9099\P9032\6_Geotechnik\Gutachten\Strecke\Hydro\P9032_Anl.2.1.128-252_LP.dwg
Ansichtsfenster : 148

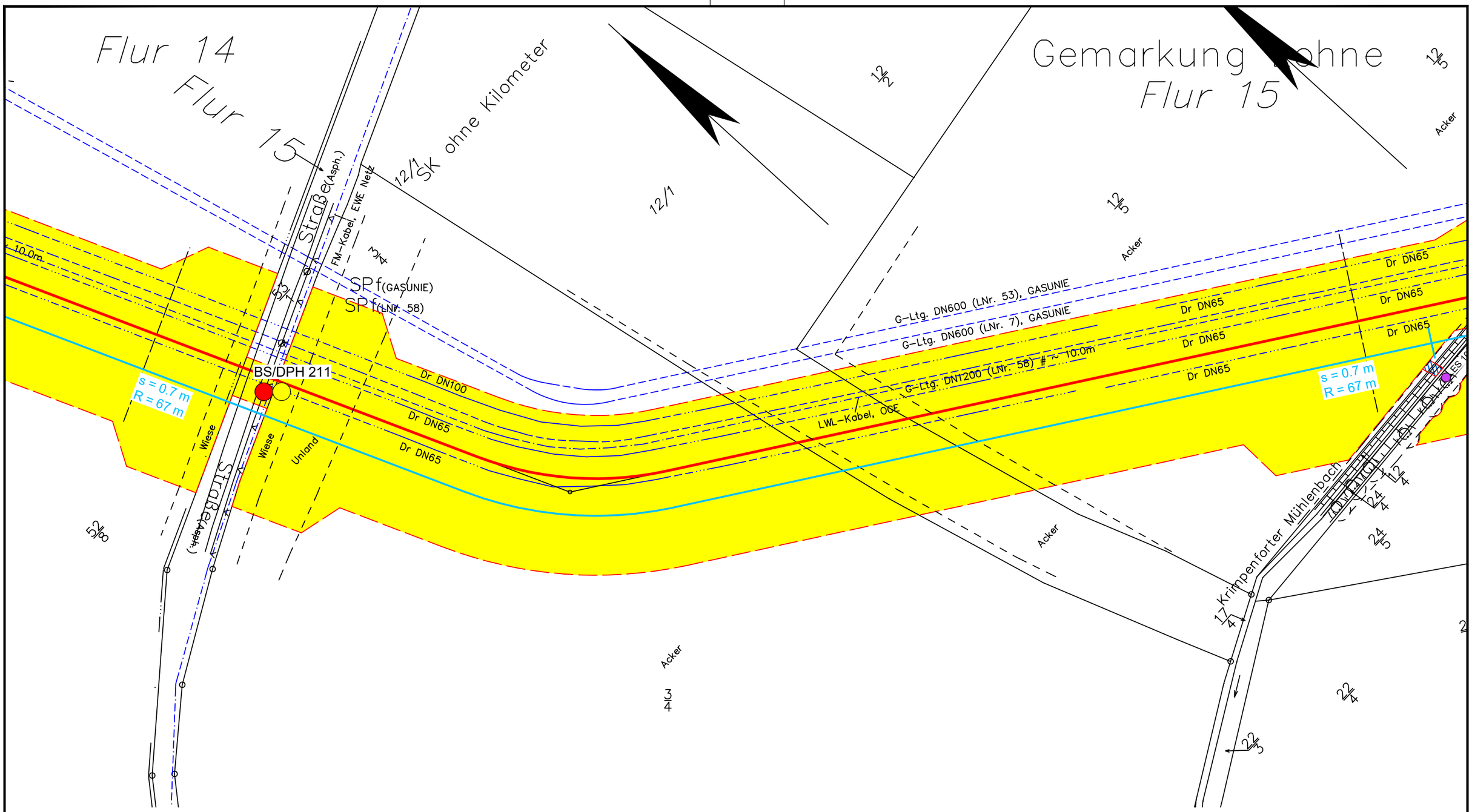

Legende:

- WAD-Trasse
- Arbeitsstreifen
- Überfahrten / Zufahrten
- temporärer Ablauf

Wasserhaltung:

- Wasserhaltung
- R — Reichweite der Wasserhaltung
- s — Höhe der Grundwasserabsenkung
- ES — Einleitstelle

Bohrungen:

- BS — Kleinrammbohrung
- BS-P — Kleinrammbohrung zur Grundwassermessstelle ausgebaut
- BK — Kernbohrung
- DPH — schwere Rammsondierung

Plangrundlage:
WAD_DXF-Gesamt_VORABZUG_220923.DXF

DR. SPANG

G 149 Lageplan mit Wasserhaltung

AUFTRAGGEBER: OGE

PROJEKT: Leitung Wardenburg - Drohne (WAD)

Anlage:	2.1.149
Projekt Nr.:	43.9032
Plan Nr.:	43.9032/ 2.1.149
Datum:	17.11.2023
Maßstab:	1:1.000
Gezeichnet:	Dri
Geprüft:	Köh

E:\Daten\P9000-9099\P9032\6_Geotechnik\Gutachten\Strecke\Hydro\P9032_Anl.2.1.128-252_LP.dwg
Ansichtsfenster : 149

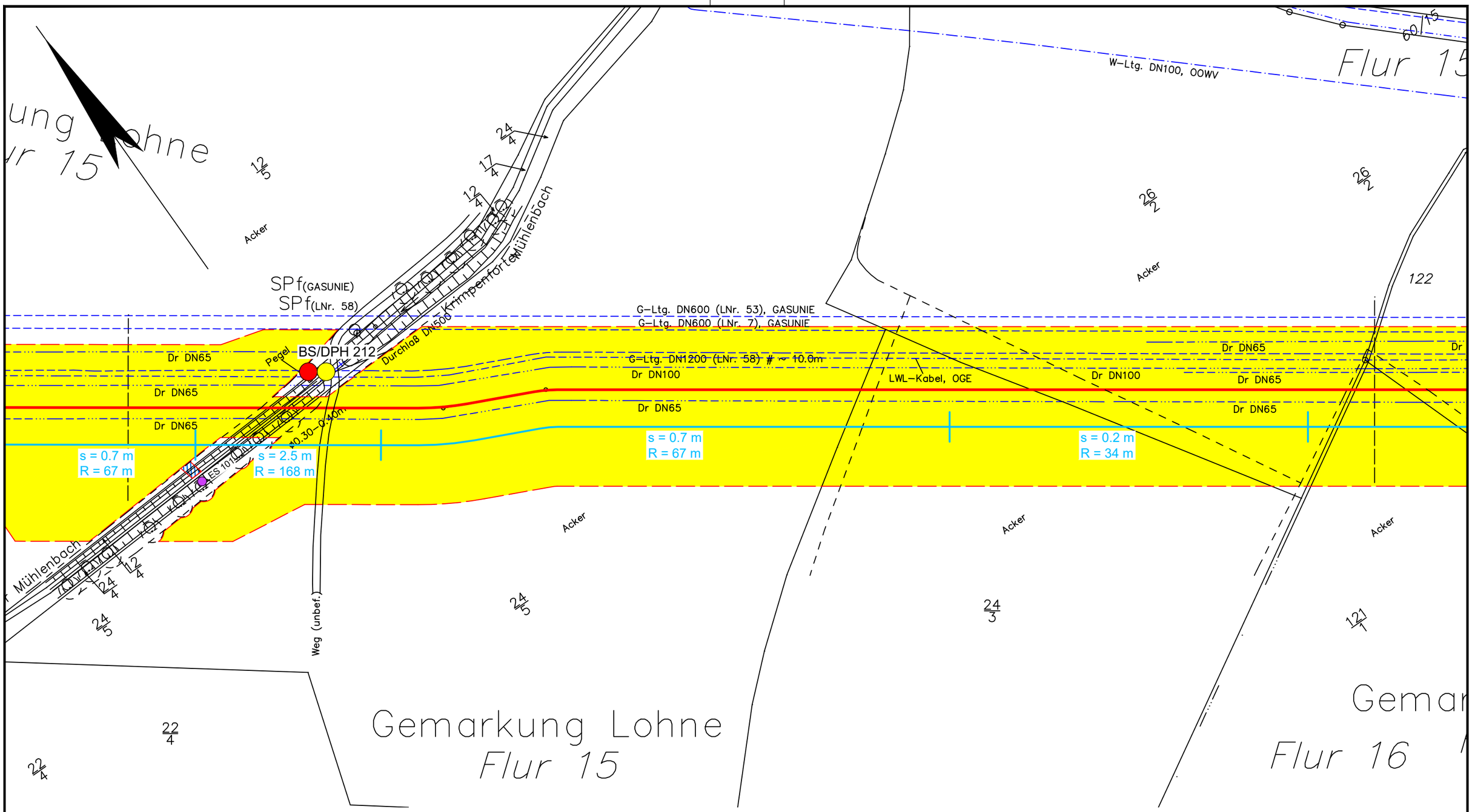

Legende:

- WAD-Trasse
- Arbeitsstreifen
- Überfahrten / Zufahrten
- temporärer Ablauf

Wasserhaltung:

- Wasserhaltung
- R — Reichweite der Wasserhaltung
- s — Höhe der Grundwasserabsenkung
- ES — Einleitstelle

Bohrungen:

- BS — Kleinrammbohrung
- BS-P — Kleinrammbohrung zur Grundwassermessstelle ausgebaut
- BK — Kernbohrung
- DPH — schwere Rammsondierung

Plangrundlage:
WAD_DXF-Gesamt_VORABZUG_220923.DXF

DR. SPANG

G 150 Lageplan mit Wasserhaltung

AUFTRAGGEBER: OGE

PROJEKT: Leitung Wardenburg - Drohne (WAD)

Anlage:	2.1.150
Projekt Nr.:	43.9032
Plan Nr.:	43.9032/ 2.1.150
Datum:	17.11.2023
Maßstab:	1:1.000
Gezeichnet:	Dri
Geprüft:	Köh

E:\Daten\P9000-9099\P9032\6_Geotechnik\Gutachten\Strecke\Hydro\P9032_Anl.2.1.128-252_LP.dwg
Ansichtsfenster : 150

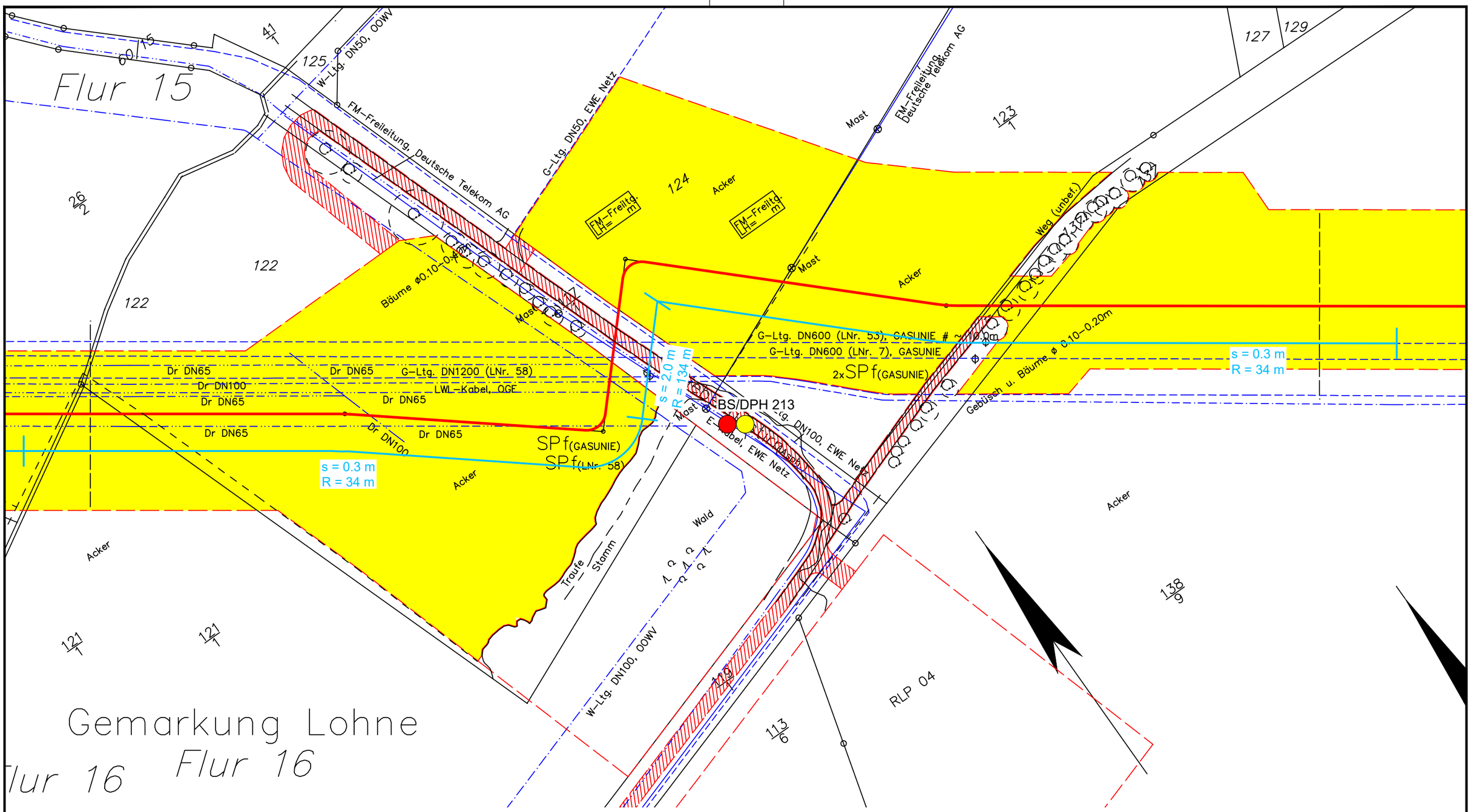

Legende:

- WAD-Trasse
- Arbeitsstreifen
- Überfahrten / Zufahrten
- temporärer Ablauf

Wasserhaltung:

- Wasserhaltung
- R — Reichweite der Wasserhaltung
- s — Höhe der Grundwasserabsenkung
- ES — Einleitstelle

Bohrungen:

- BS — Kleinrammbohrung
- BS-P — Kleinrammbohrung zur Grundwassermessstelle ausgebaut
- BK — Kernbohrung
- DPH — schwere Rammsondierung

Plangrundlage:
WAD_DXF-Gesamt_VORABZUG_220923.DXF

DR. SPANG

G 151 Lageplan mit Wasserhaltung

Anlage:	2.1.151
Projekt Nr.:	43.9032
Plan Nr.:	43.9032/ 2.1.151
Datum:	17.11.2023
Maßstab:	1:1.000
Gezeichnet:	Dri
Geprüft:	Köh

AUFTRAGGEBER: OGE

PROJEKT: Leitung Wardenburg - Drohne (WAD)

E:\Daten\P9000-9099\P9032\6_Geotechnik\Gutachten\Strecke\Hydro\P9032_Anl.2.1.128-252_LP.dwg
Ansichtsfenster : 151

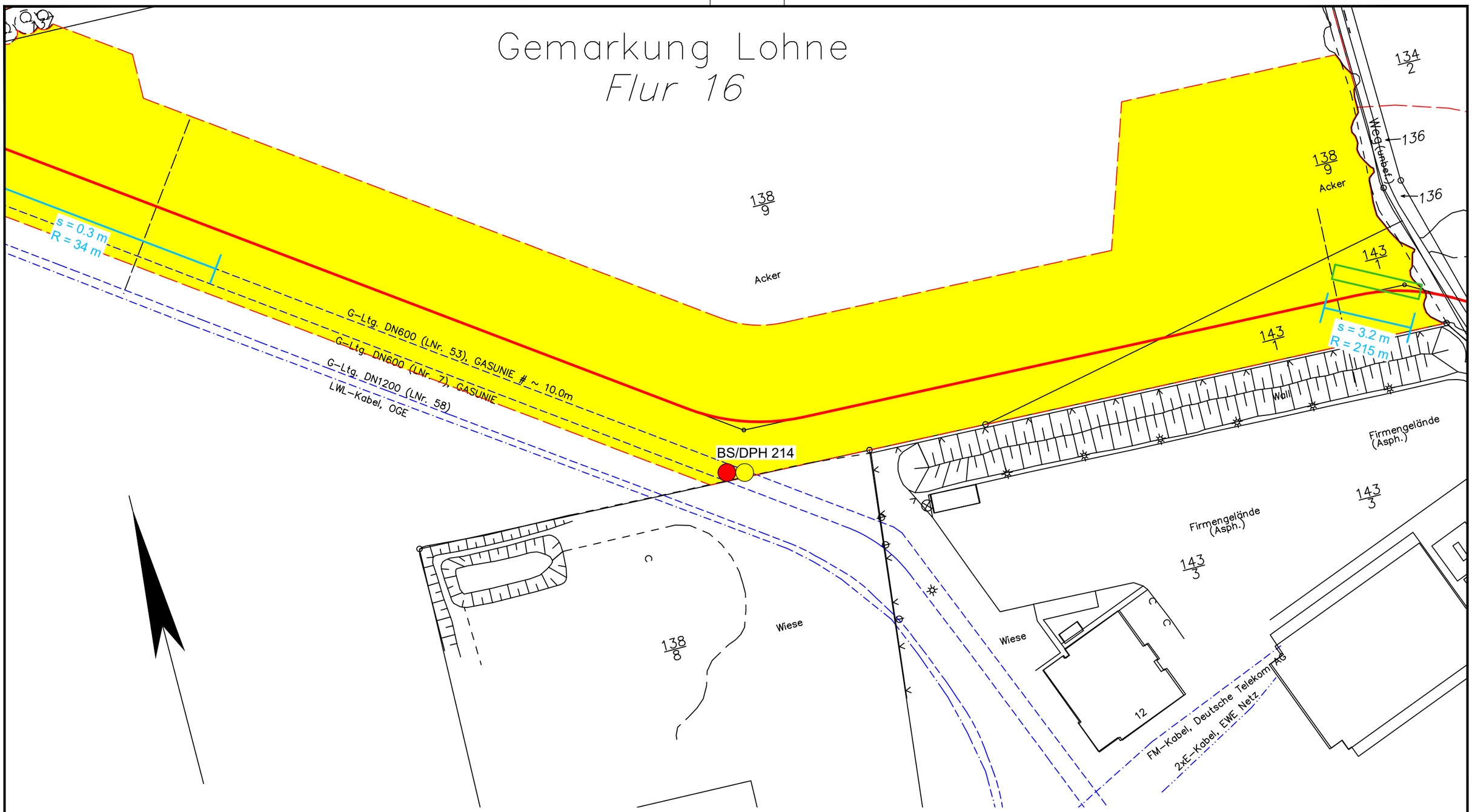

Legende:

- WAD-Trasse
- Arbeitsstreifen
- Überfahrten / Zufahrten
- temporärer Ablauf

Wasserhaltung:

- Wasserhaltung
- R — Reichweite der Wasserhaltung
- s — Höhe der Grundwasserabsenkung
- ES — Einleitstelle

Bohrungen:

- BS — Kleinrammbohrung
- BS-P — Kleinrammbohrung zur Grundwassermessstelle ausgebaut
- BK — Kernbohrung
- DPH — schwere Rammsondierung

Plangrundlage:
WAD_DXF-Gesamt_VORABZUG_220923.DXF

DR. SPANG

G 152 Lageplan mit Wasserhaltung

Anlage:	2.1.152
Projekt Nr.:	43.9032
Plan Nr.:	43.9032/ 2.1.152
Datum:	17.11.2023
Maßstab:	1:1.000
Gezeichnet:	Dri
Geprüft:	Köh

AUFTRAGGEBER: OGE

PROJEKT: Leitung Wardenburg - Drohne (WAD)

E:\Daten\P9000-9099\P9032\6_Geotechnik\Gutachten\Strecke\Hydro\P9032_Anl.2.1.128-252_LP.dwg
Ansichtsfenster : 152

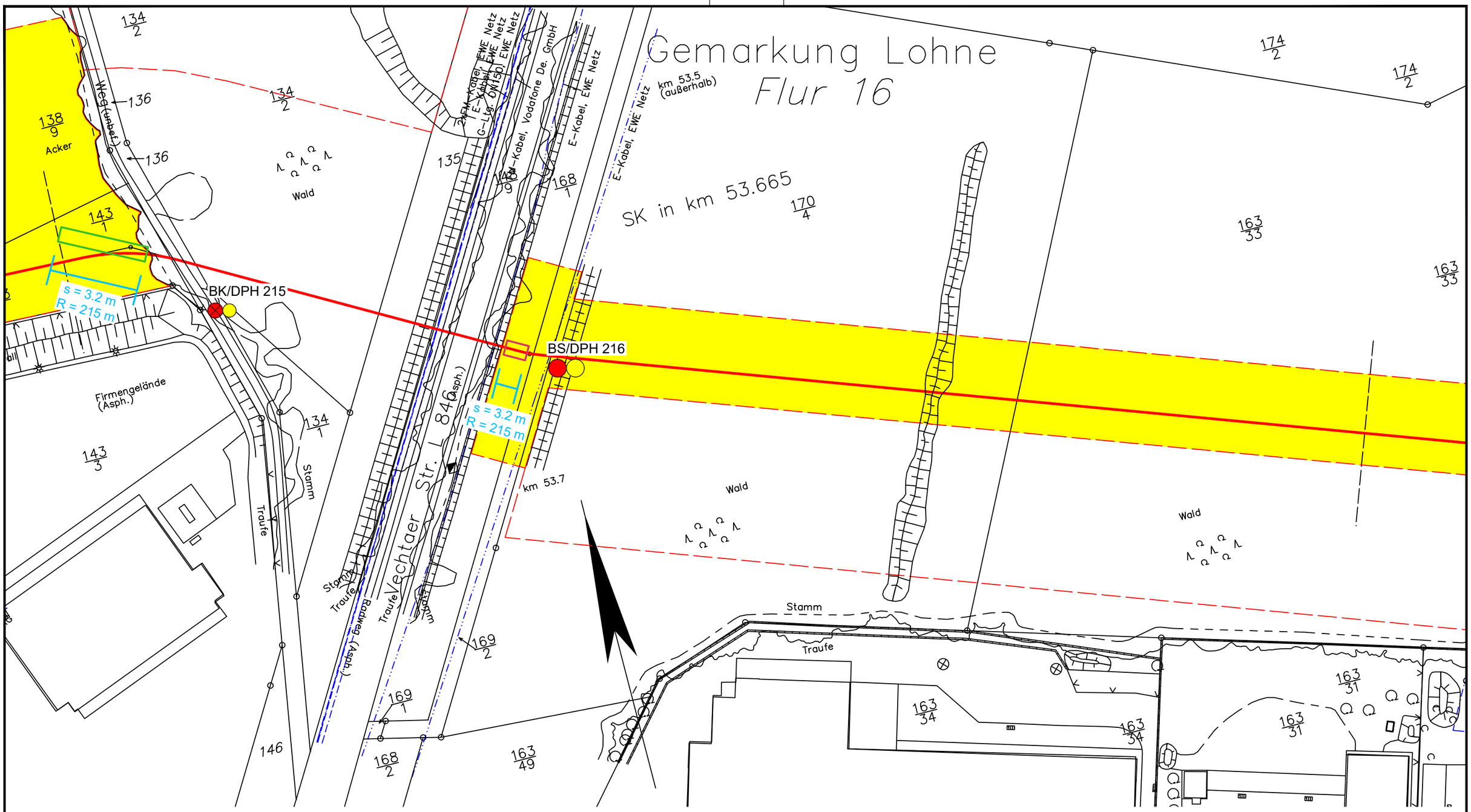

Legende:

- WAD-Trasse
- Arbeitsstreifen
- Überfahrten / Zufahrten
- temporärer Ablauf

Wasserhaltung:

- Wasserhaltung
- R — Reichweite der Wasserhaltung
- s — Höhe der Grundwasserabsenkung
- ES — Einleitstelle

Bohrungen:

- BS — Kleinrammbohrung
- BS-P — Kleinrammbohrung zur Grundwassermessstelle ausgebaut
- BK — Kernbohrung
- DPH — schwere Rammsondierung

Plangrundlage:
WAD_DXF-Gesamt_VORABZUG_220923.DXF

DR. SPANG

G 153 Lageplan mit Wasserhaltung

Anlage:	2.1.153
Projekt Nr.:	43.9032
Plan Nr.:	43.9032/ 2.1.153
Datum:	17.11.2023
Maßstab:	1:1.000
Gezeichnet:	Dri
Geprüft:	Köh

AUFTRAGGEBER: OGE

PROJEKT: Leitung Wardenburg - Drohne (WAD)

E:\Daten\P9000-9099\P9032\6_Geotechnik\Gutachten\Strecke\Hydro\P9032_Anl.2.1.128-252_LP.dwg
Ansichtsfenster : 153

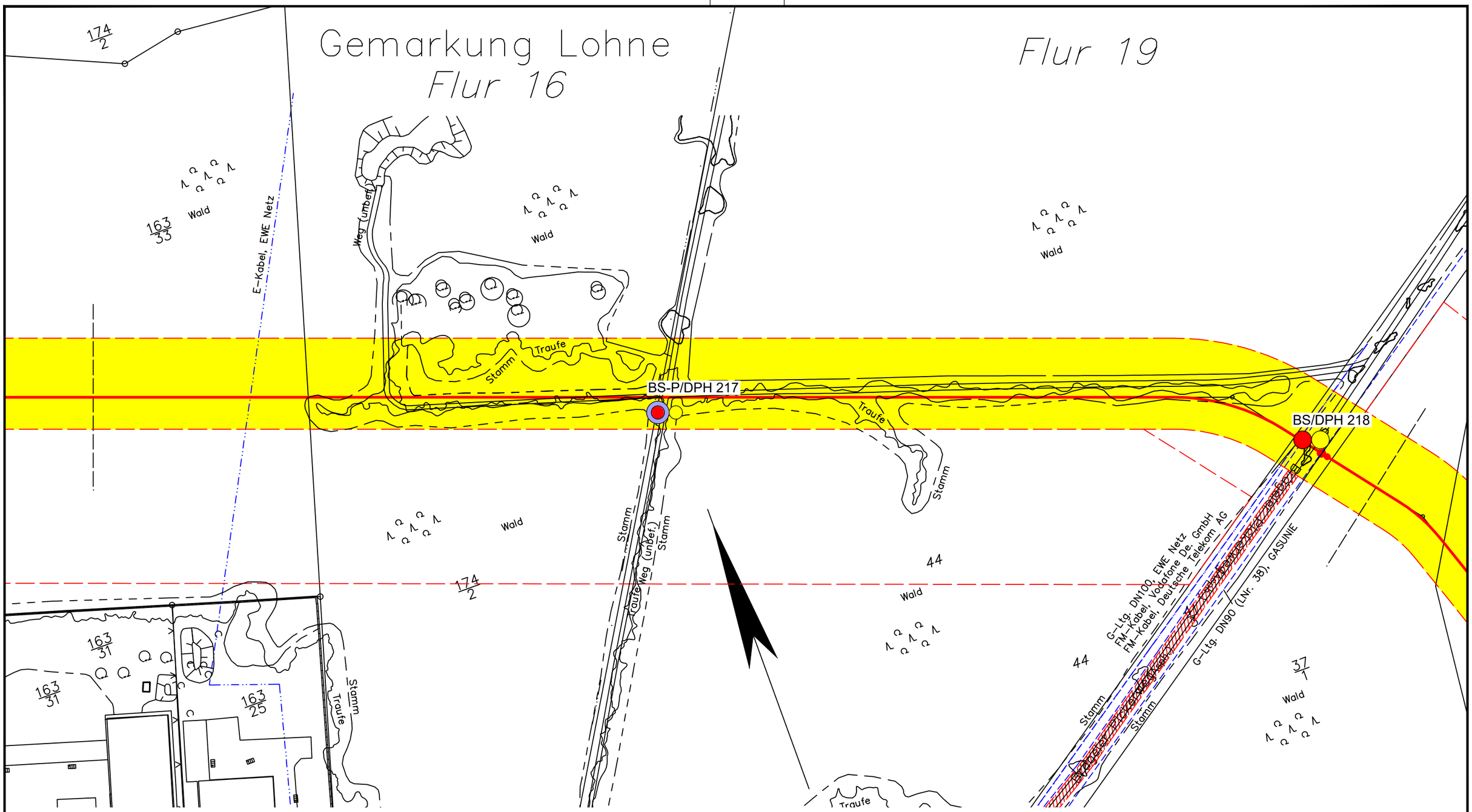

Legende:

- WAD-Trasse
- Arbeitsstreifen
- Überfahrten / Zufahrten
- temporärer Ablauf

Wasserhaltung:

- Wasserhaltung
- R — Reichweite der Wasserhaltung
- s — Höhe der Grundwasserabsenkung
- ES — Einleitstelle

Bohrungen:

- BS — Kleinrammbohrung
- BS-P — Kleinrammbohrung zur Grundwassermessstelle ausgebaut
- BK — Kernbohrung
- DPH — schwere Rammsondierung

Plangrundlage:
WAD_DXF-Gesamt_VORABZUG_220923.DXF

DR. SPANG

G 154 Lageplan mit Wasserhaltung

AUFTRAGGEBER: OGE

PROJEKT: Leitung Wardenburg - Drohne (WAD)

Anlage:	2.1.154
Projekt Nr.:	43.9032
Plan Nr.:	43.9032/ 2.1.154
Datum:	17.11.2023
Maßstab:	1:1.000
Gezeichnet:	Dri
Geprüft:	Köh

E:\Daten\P9000-9099\P9032\6_Geotechnik\Gutachten\Strecke\Hydro\P9032_Anl.2.1.128-252_LP.dwg
Ansichtsfenster : 154

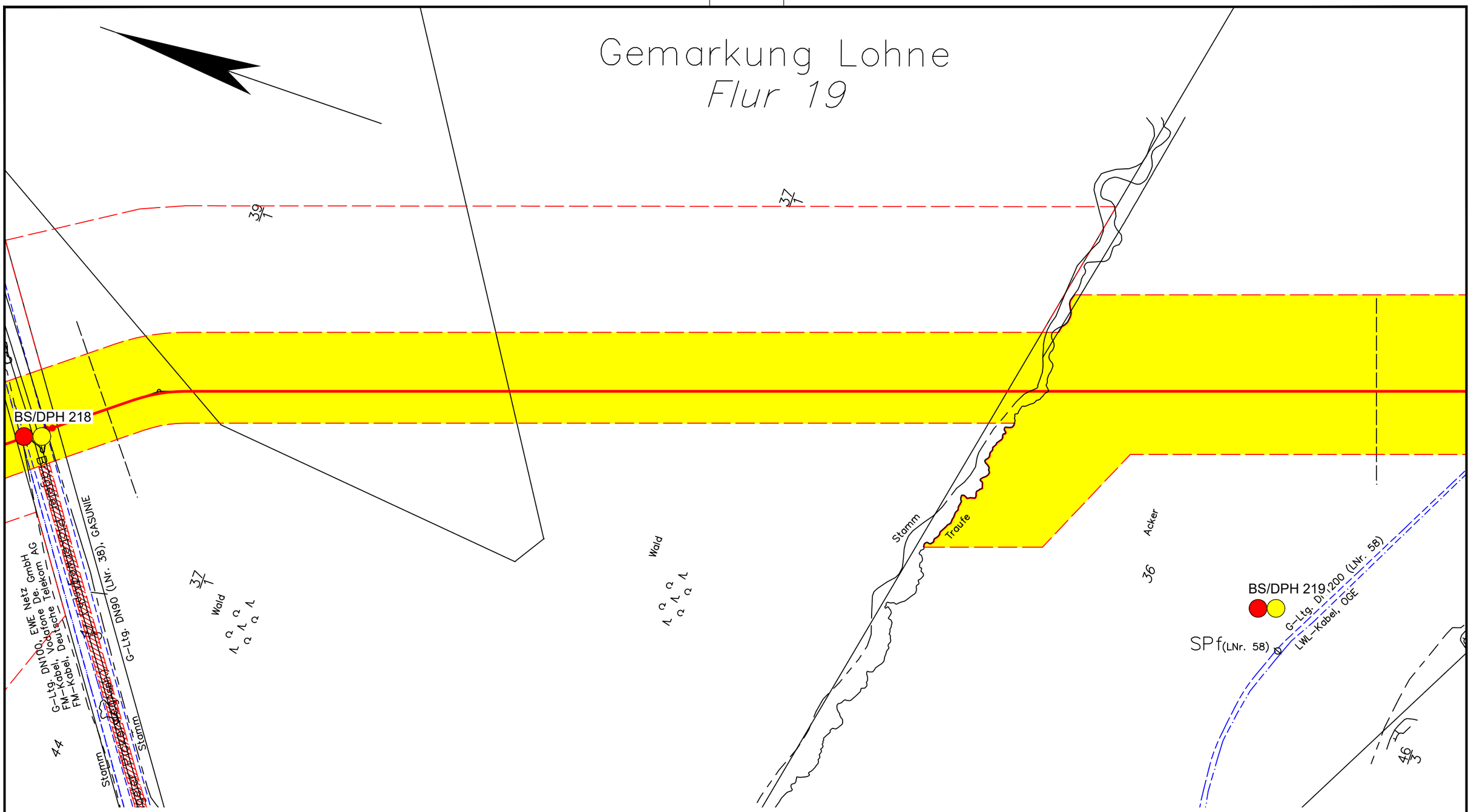

Legende:

- WAD-Trasse
- Arbeitsstreifen
- Überfahrten / Zufahrten
- temporärer Ablauf

Wasserhaltung:

- Wasserhaltung
- R — Reichweite der Wasserhaltung
- s — Höhe der Grundwasserabsenkung
- ES — Einleitstelle

Bohrungen:

- BS — Kleinrammbohrung
- BS-P — Kleinrammbohrung zur Grundwassermessstelle ausgebaut
- BK — Kernbohrung
- DPH — schwere Rammsondierung

Plangrundlage:
WAD_DXF-Gesamt_VORABZUG_220923.DXF

DR. SPANG

G 155 Lageplan mit Wasserhaltung

AUFTRAGGEBER: OGE

PROJEKT: Leitung Wardenburg - Drohne (WAD)

Anlage:	2.1.155
Projekt Nr.:	43.9032
Plan Nr.:	43.9032/ 2.1.155
Datum:	17.11.2023
Maßstab:	1:1.000
Gezeichnet:	Dri
Geprüft:	Köh

E:\Daten\P9000-9099\P9032\6_Geotechnik\Gutachten\Strecke\Hydro\P9032_Anl.2.1.128-252_LP.dwg
Ansichtsfenster : 155

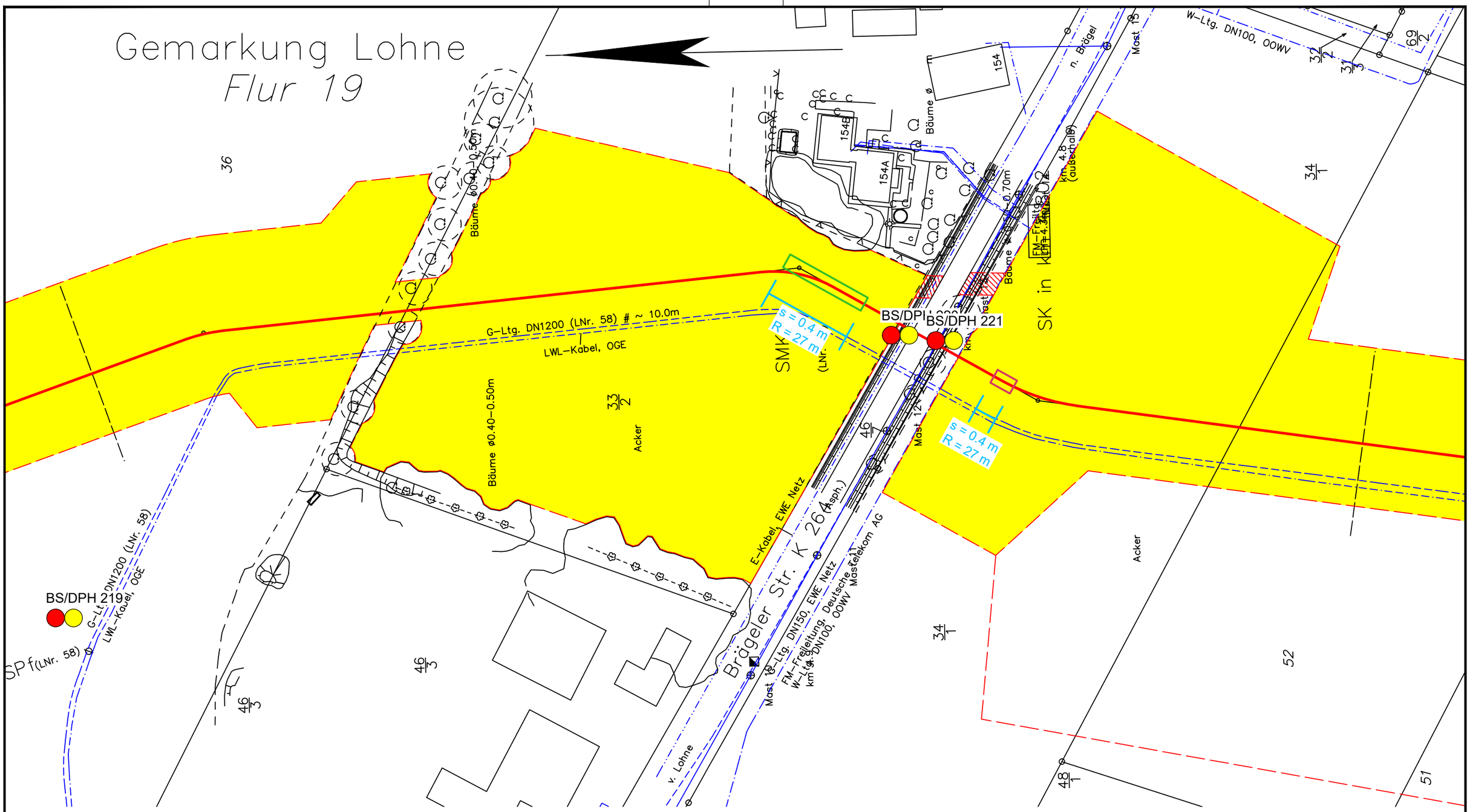

Legende:

- WAD-Trasse
- Arbeitsstreifen
- Überfahrten / Zufahrten
- temporärer Ablauf

Wasserhaltung:

- Wasserhaltung
- R — Reichweite der Wasserhaltung
- s — Höhe der Grundwasserabsenkung
- ES — Einleitstelle

Bohrungen:

- BS — Kleinrammbohrung
- BS-P — Kleinrammbohrung zur Grundwassermessstelle ausgebaut
- BK — Kernbohrung
- DPH — schwere Rammsondierung

Plangrundlage:
WAD_DXF-Gesamt_VORABZUG_220923.DXF

DR. SPANG

G 156 Lageplan mit Wasserhaltung

AUFTRAGGEBER: OGE

PROJEKT: Leitung Wardenburg - Drohne (WAD)

Anlage:	2.1.156
Projekt Nr.:	43.9032
Plan Nr.:	43.9032/ 2.1.156
Datum:	17.11.2023
Maßstab:	1:1.000
Gezeichnet:	Dri
Geprüft:	Köh

E:\Daten\P9000-9099\P9032\6_Geotechnik\Gutachten\Strecke\Hydro\P9032_Anl.2.1.128-252_LP.dwg
Ansichtsfenster : 156

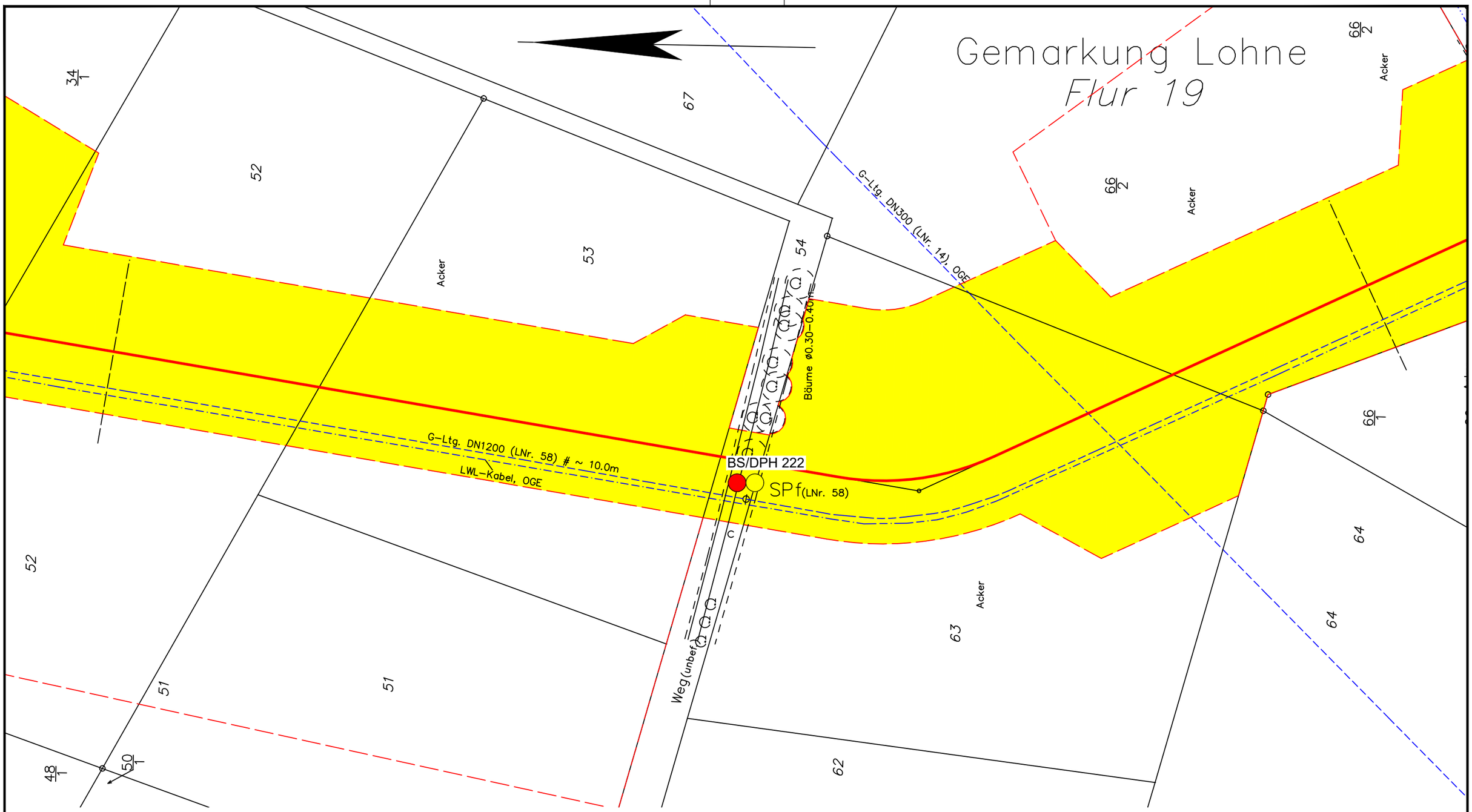

Legende:

- WAD-Trasse
- Arbeitsstreifen
- Überfahrten / Zufahrten
- temporärer Ablauf

Wasserhaltung:

- Wasserhaltung
- R — Reichweite der Wasserhaltung
- s — Höhe der Grundwasserabsenkung
- ES — Einleitstelle

Bohrungen:

- BS — Kleinrammbohrung
- BS-P — Kleinrammbohrung zur Grundwassermessstelle ausgebaut
- BK — Kernbohrung
- DPH — schwere Rammsondierung

Plangrundlage:
WAD_DXF-Gesamt_VORABZUG_220923.DXF

DR. SPANG

G 157 Lageplan mit Wasserhaltung

AUFTRAGGEBER: OGE

PROJEKT: Leitung Wardenburg - Drohne (WAD)

Anlage:	2.1.157
Projekt Nr.:	43.9032
Plan Nr.:	43.9032/ 2.1.157
Datum:	17.11.2023
Maßstab:	1:1.000
Gezeichnet:	Dri
Geprüft:	Köh

E:\Daten\P9000-9099\P9032\6_Geotechnik\Gutachten\Strecke\Hydro\P9032_Anl.2.1.128-252_LP.dwg
Ansichtsfenster : 157

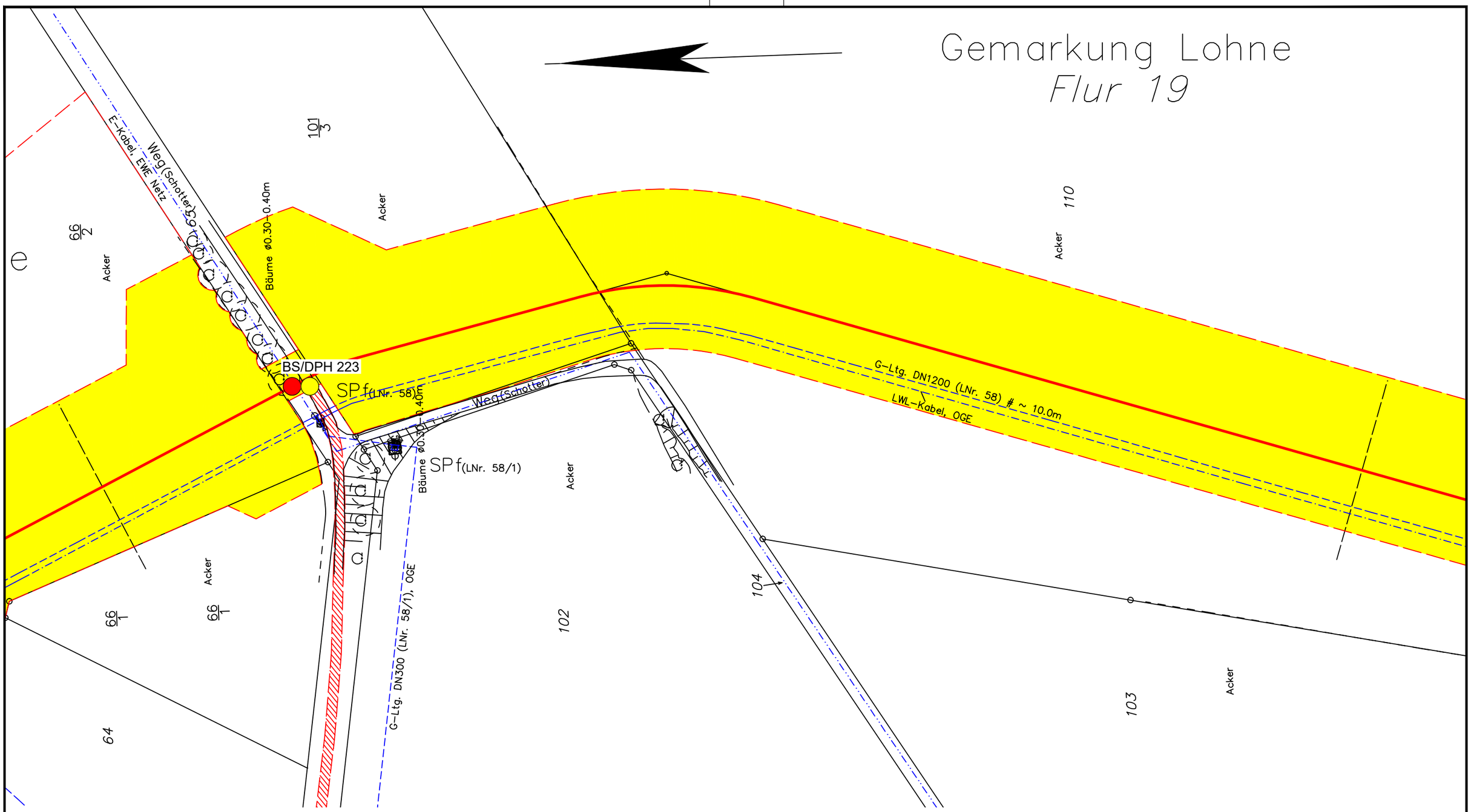

Legende:

- WAD-Trasse
- Arbeitsstreifen
- Überfahrten / Zufahrten
- temporärer Ablauf

Wasserhaltung:

- Wasserhaltung
- R — Reichweite der Wasserhaltung
- s — Höhe der Grundwasserabsenkung
- ES — Einleitstelle

Bohrungen:

- BS — Kleinrammbohrung
- BS-P — Kleinrammbohrung zur Grundwassermessstelle ausgebaut
- BK — Kernbohrung
- DPH — schwere Rammsondierung

Plangrundlage:
WAD_DXF-Gesamt_VORABZUG_220923.DXF

DR. SPANG

G 158 Lageplan mit Wasserhaltung

Anlage:	2.1.158
Projekt Nr.:	43.9032
Plan Nr.:	43.9032/ 2.1.158
Datum:	17.11.2023
Maßstab:	1:1.000
Gezeichnet:	Dri
Geprüft:	Köh

AUFTRAGGEBER: OGE

PROJEKT: Leitung Wardenburg - Drohne (WAD)

E:\Daten\P9000-9099\P9032\6_Geotechnik\Gutachten\Strecke\Hydro\P9032_Anl.2.1.128-252_LP.dwg
Ansichtsfenster : 158

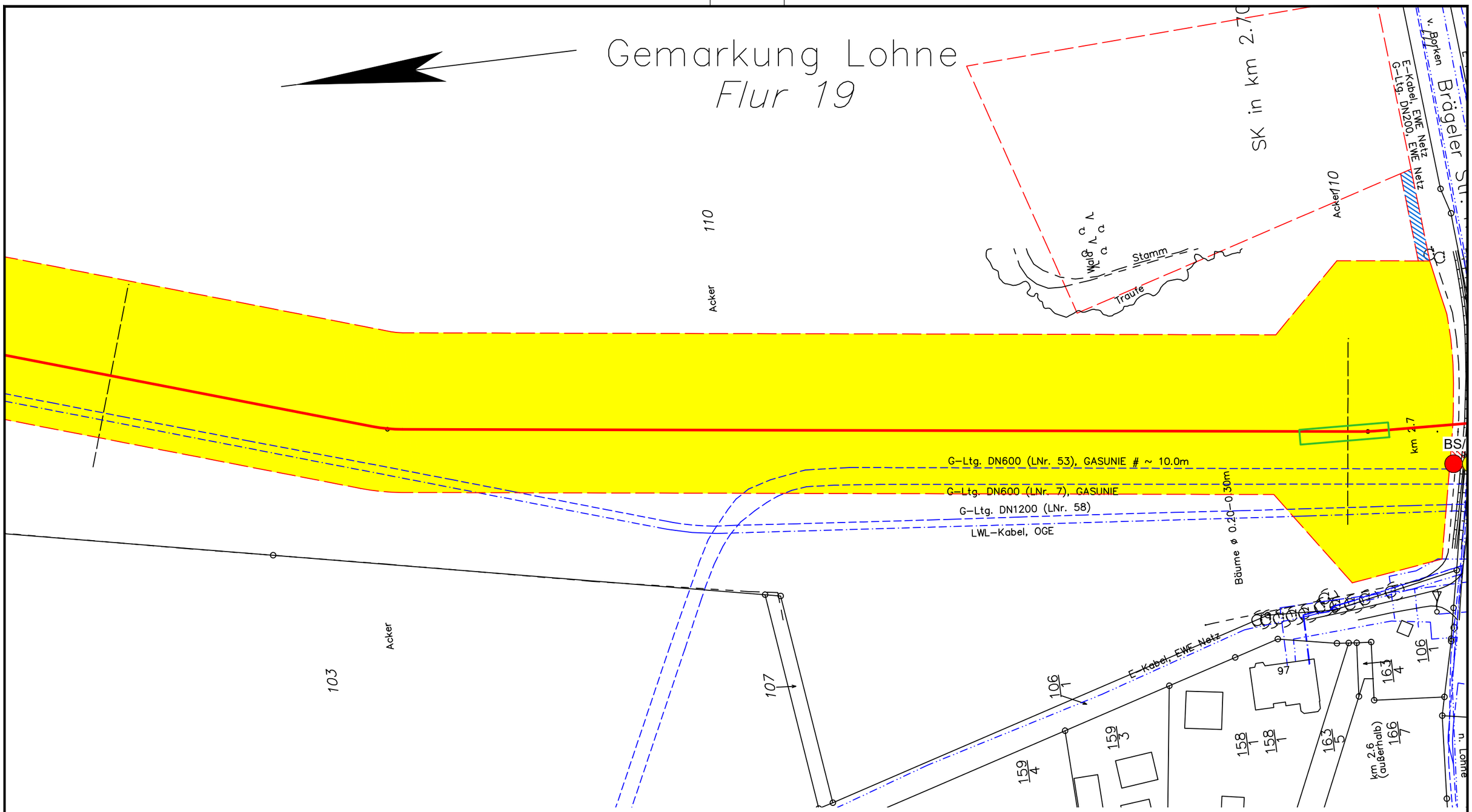

Legende:

- WAD-Trasse
- Arbeitsstreifen
- Überfahrten / Zufahrten
- temporärer Ablauf

Wasserhaltung:

- Wasserhaltung
- R — Reichweite der Wasserhaltung
- s — Höhe der Grundwasserabsenkung
- ES — Einleitstelle

Bohrungen:

- BS — Kleinrammbohrung
- BS-P — Kleinrammbohrung zur Grundwassermessstelle ausgebaut
- BK — Kernbohrung
- DPH — schwere Rammsondierung

Plangrundlage:
WAD_DXF-Gesamt_VORABZUG_220923.DXF

DR. SPANG

G 159 Lageplan mit Wasserhaltung

Anlage:	2.1.159
Projekt Nr.:	43.9032
Plan Nr.:	43.9032/ 2.1.159
Datum:	17.11.2023
Maßstab:	1:1.000
Gezeichnet:	Dri
Geprüft:	Köh

AUFTRAGGEBER: OGE

PROJEKT: Leitung Wardenburg - Drohne (WAD)

E:\Daten\P9000-9099\P9032\6_Geotechnik\Gutachten\Strecke\Hydro\P9032_Anl.2.1.128-252_LP.dwg
Ansichtsfenster : 159

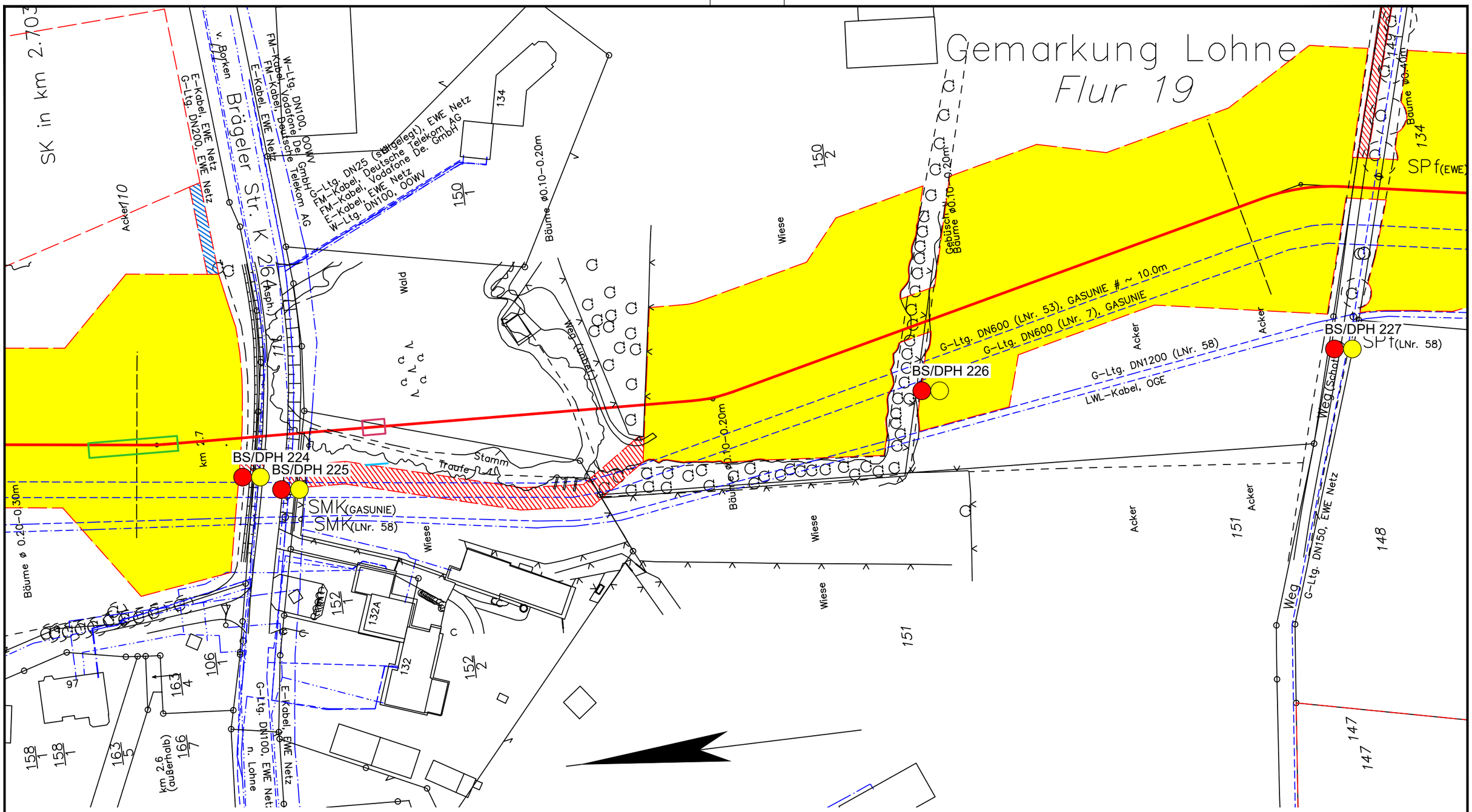

Legende:

- WAD-Trasse
- Arbeitsstreifen
- Überfahrten / Zufahrten
- temporärer Ablauf

Wasserhaltung:

- Wasserhaltung
- R — Reichweite der Wasserhaltung
- s — Höhe der Grundwasserabsenkung
- ES — Einleitstelle

Bohrungen:

- BS — Kleinrammbohrung
- BS-P — Kleinrammbohrung zur Grundwassermessstelle ausgebaut
- BK — Kernbohrung
- DPH — schwere Rammsondierung

Plangrundlage:
WAD_DXF-Gesamt_VORABZUG_220923.DXF

DR. SPANG

G 160 Lageplan mit Wasserhaltung

AUFTRAGGEBER: OGE

PROJEKT: Leitung Wardenburg - Drohne (WAD)

Anlage:	2.1.160
Projekt Nr.:	43.9032
Plan Nr.:	43.9032/ 2.1.160
Datum:	17.11.2023
Maßstab:	1:1.000
Gezeichnet:	Dri
Geprüft:	Köh

E:\Daten\P9000-9099\P9032\6_Geotechnik\Gutachten\Strecke\Hydro\P9032_Anl.2.1.128-252_LP.dwg
Ansichtsfenster : 160

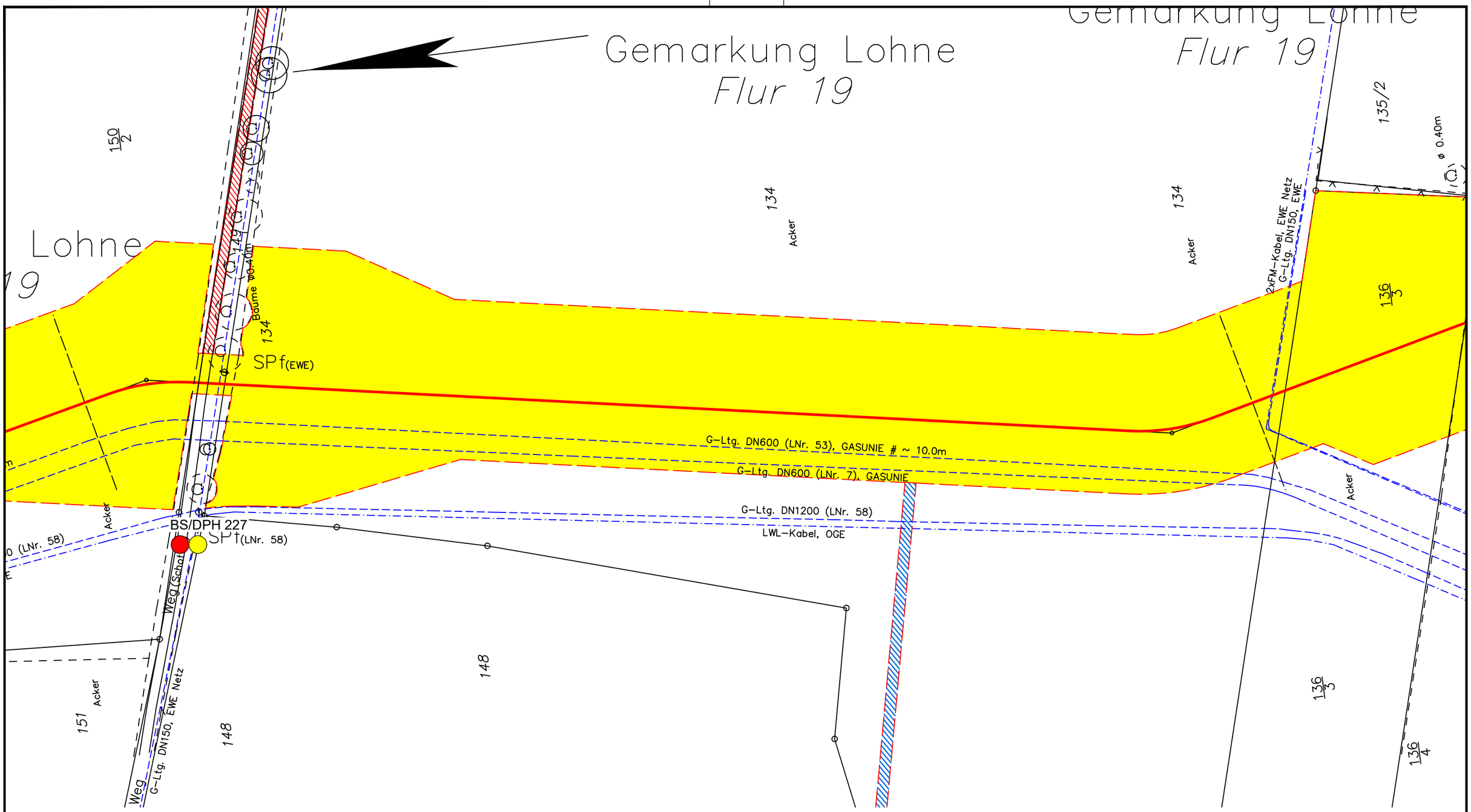

Legende:

- WAD-Trasse
- Arbeitsstreifen
- Überfahrten / Zufahrten
- temporärer Ablauf

Wasserhaltung:

- Wasserhaltung
- R — Reichweite der Wasserhaltung
- s — Höhe der Grundwasserabsenkung
- ES — Einleitstelle

Bohrungen:

- BS — Kleinrammbohrung
- BS-P — Kleinrammbohrung zur Grundwassermessstelle ausgebaut
- BK — Kernbohrung
- DPH — schwere Rammsondierung

Plangrundlage:
WAD_DXF-Gesamt_VORABZUG_220923.DXF

DR. SPANG

G 161 Lageplan mit Wasserhaltung

Anlage:	2.1.161
Projekt Nr.:	43.9032
Plan Nr.:	43.9032/ 2.1.161
Datum:	17.11.2023
Maßstab:	1:1.000
Gezeichnet:	Dri
Geprüft:	Köh

AUFTRAGGEBER: OGE

PROJEKT: Leitung Wardenburg - Drohne (WAD)

E:\Daten\P9000-9099\P9032\6_Geotechnik\Gutachten\Strecke\Hydro\P9032_Anl.2.1.128-252_LP.dwg
Ansichtsfenster : 161

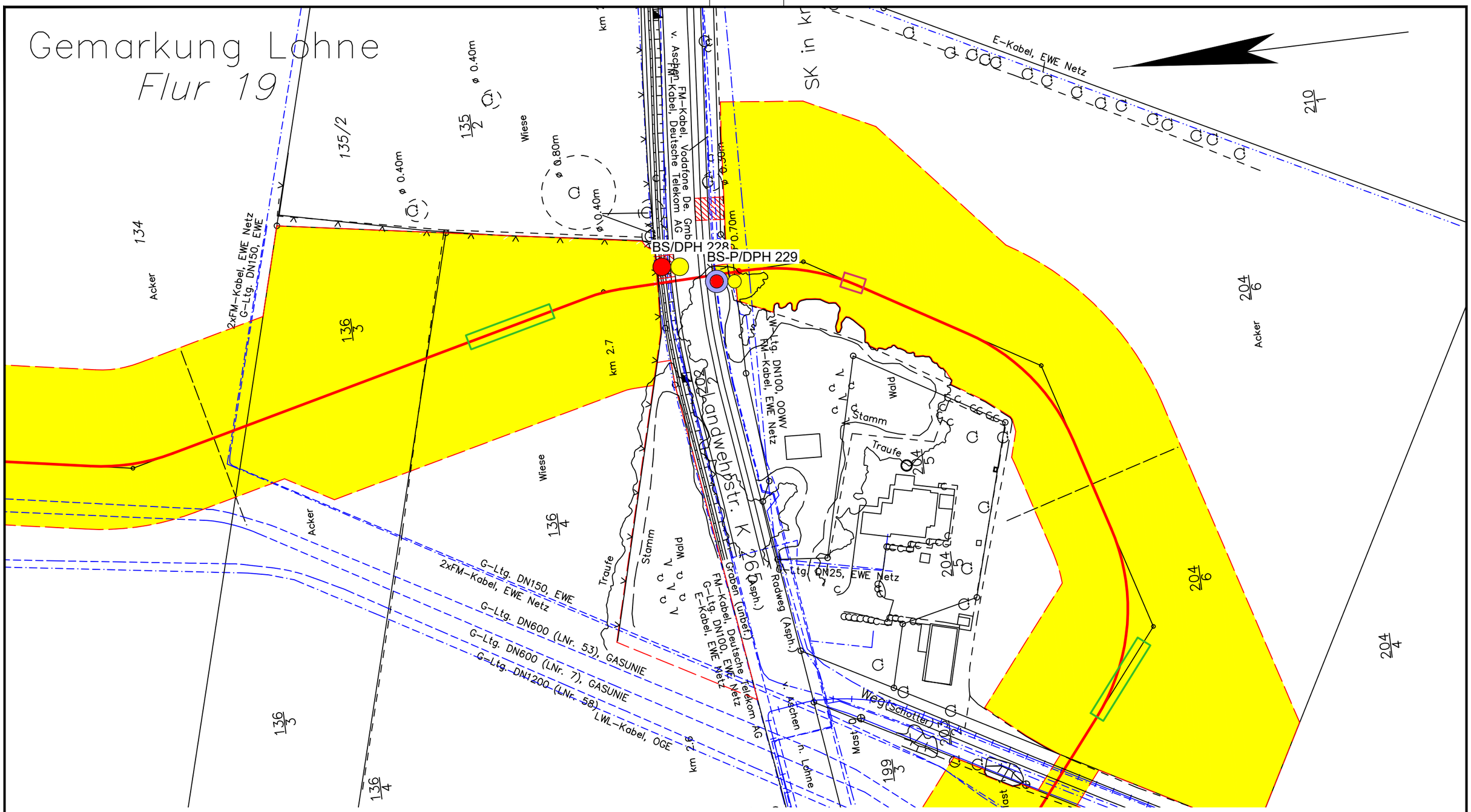

Legende:

- WAD-Trasse
- Arbeitsstreifen
- Überfahrten / Zufahrten
- temporärer Ablauf

Wasserhaltung:

- Wasserhaltung
- R — Reichweite der Wasserhaltung
- s — Höhe der Grundwasserabsenkung
- ES — Einleitstelle

Bohrungen:

- BS — Kleinrammbohrung
- BS-P — Kleinrammbohrung zur Grundwassermessstelle ausgebaut
- BK — Kernbohrung
- DPH — schwere Rammsondierung

Plangrundlage:
WAD_DXF-Gesamt_VORABZUG_220923.DXF

DR. SPANG

G 161A Lageplan mit Wasserhaltung

Anlage:	2.1.161A
Projekt Nr.:	43.9032
Plan Nr.:	43.9032/ 2.1.161A
Datum:	17.11.2023
Maßstab:	1:1.000
Gezeichnet:	Dri
Geprüft:	Köh

AUFTRAGGEBER: OGE

PROJEKT: Leitung Wardenburg - Drohne (WAD)

E:\Daten\P9000-9099\P9032\6_Geotechnik\Gutachten\Strecke\Hydro\P9032_Anl.2.1.128-252_LP.dwg
Ansichtsfenster : 161A

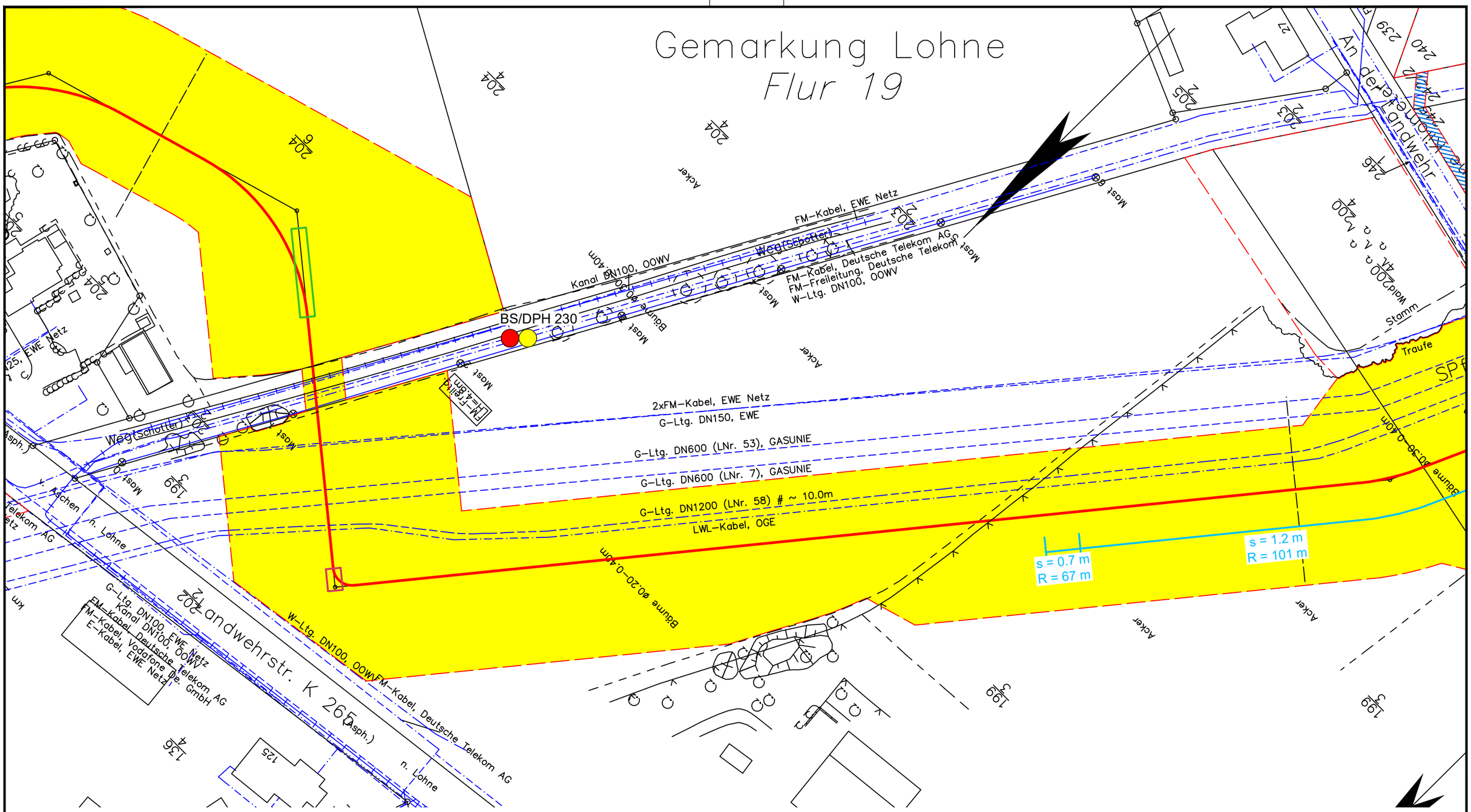

Legende:

- WAD-Trasse
- Arbeitsstreifen
- Überfahrten / Zufahrten
- temporärer Ablauf

Wasserhaltung:

- Wasserhaltung
- R — Reichweite der Wasserhaltung
- s — Höhe der Grundwasserabsenkung
- ES — Einleitstelle

Bohrungen:

- BS — Kleinrammbohrung
- BS-P — Kleinrammbohrung zur Grundwassermessstelle ausgebaut
- BK — Kernbohrung
- DPH — schwere Rammsondierung

Plangrundlage:
WAD_DXF-Gesamt_VORABZUG_220923.DXF

DR. SPANG

G 162 Lageplan mit Wasserhaltung

Anlage:	2.1.162
Projekt Nr.:	43.9032
Plan Nr.:	43.9032/ 2.1.162
Datum:	17.11.2023
Maßstab:	1:1.000
Gezeichnet:	Dri
Geprüft:	Köh

AUFTRAGGEBER: OGE

PROJEKT: Leitung Wardenburg - Drohne (WAD)

E:\Daten\P9000-9099\P9032\6_Geotechnik\Gutachten\Strecke\Hydro\P9032_Anl.2.1.128-252_LP.dwg
Ansichtsfenster : 162

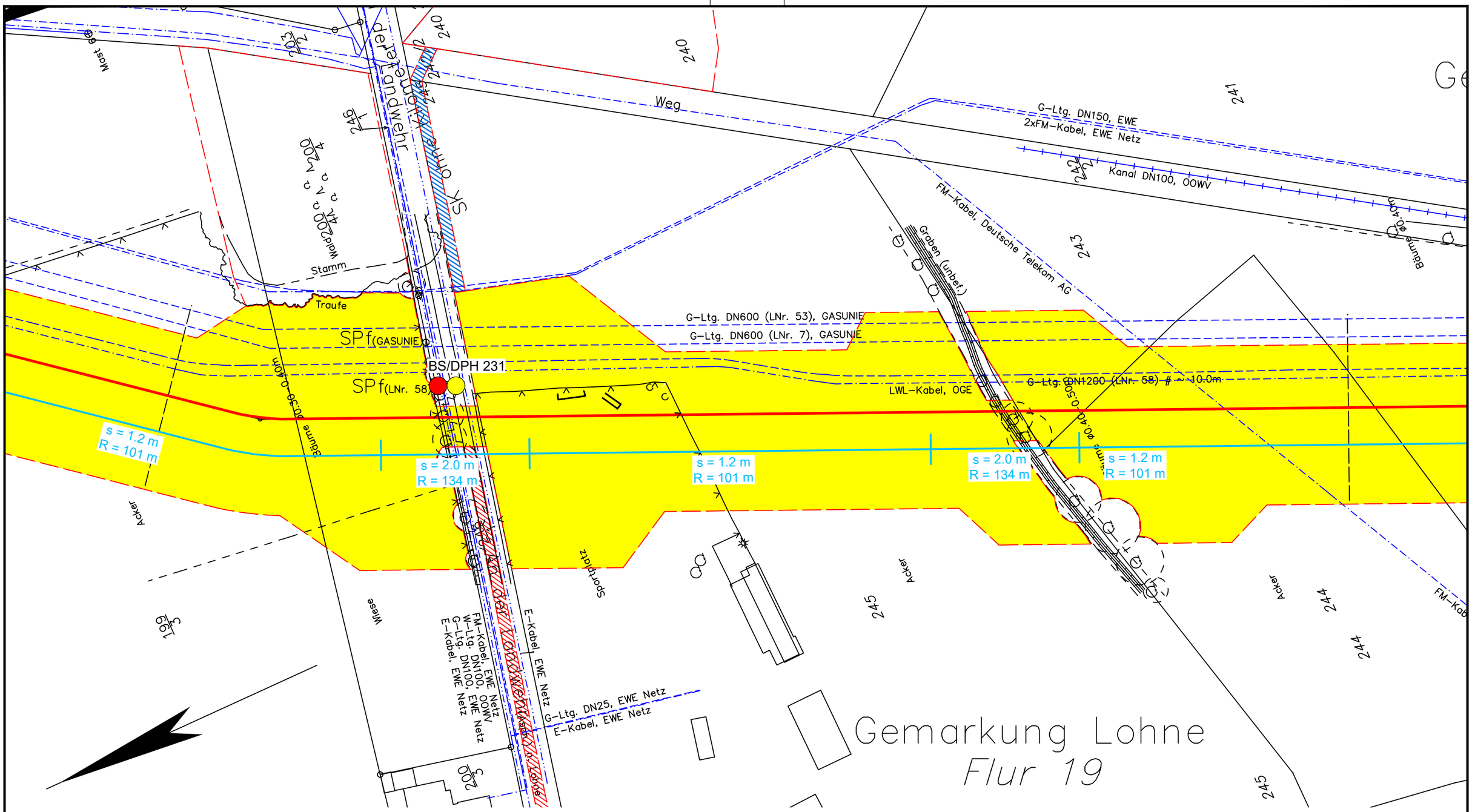

Legende:

- WAD-Trasse
- Arbeitsstreifen
- Überfahrten / Zufahrten
- temporärer Ablauf

Wasserhaltung:

- Wasserhaltung
- R — Reichweite der Wasserhaltung
- s — Höhe der Grundwasserabsenkung
- ES — Einleitstelle

Bohrungen:

- BS — Kleinrammbohrung
- BS-P — Kleinrammbohrung zur Grundwassermessstelle ausgebaut
- BK — Kernbohrung
- DPH — schwere Rammsondierung

Plangrundlage:
WAD_DXF-Gesamt_VORABZUG_220923.DXF

DR. SPANG

G 163 Lageplan mit Wasserhaltung

AUFTRAGGEBER: OGE

PROJEKT: Leitung Wardenburg - Drohne (WAD)

Anlage:	2.1.163
Projekt Nr.:	43.9032
Plan Nr.:	43.9032/ 2.1.163
Datum:	17.11.2023
Maßstab:	1:1.000
Gezeichnet:	Dri
Geprüft:	Köh

E:\Daten\P9000-9099\P9032\6_Geotechnik\Gutachten\Strecke\Hydro\P9032_Anl.2.1.128-252_LP.dwg
Ansichtsfenster : 163

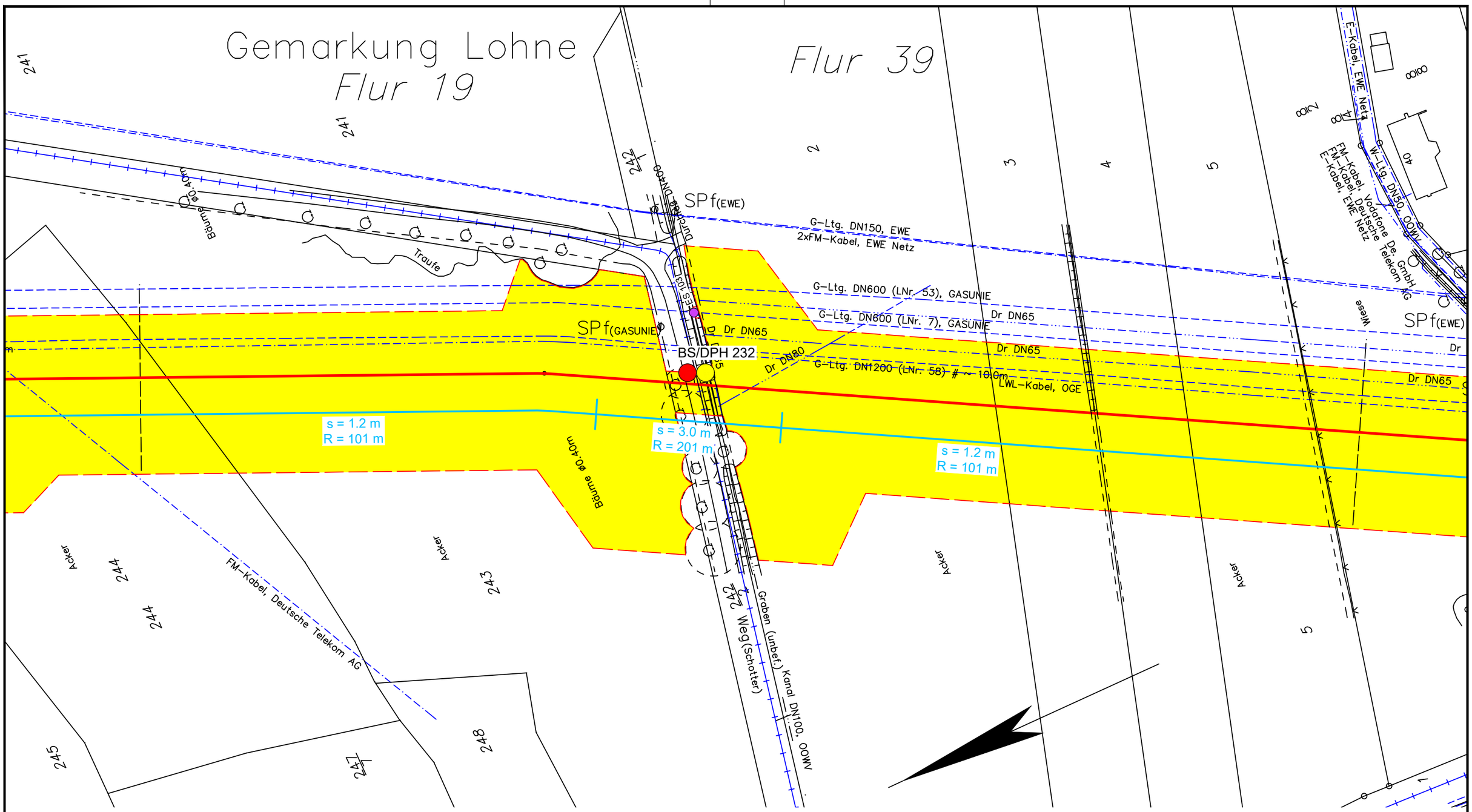

Legende:

- WAD-Trasse
- Arbeitsstreifen
- Überfahrten / Zufahrten
- temporärer Ablauf

Wasserhaltung:

- Wasserhaltung
- R — Reichweite der Wasserhaltung
- s — Höhe der Grundwasserabsenkung
- ES — Einleitstelle

Bohrungen:

- BS — Kleinrammbohrung
- BS-P — Kleinrammbohrung zur Grundwassermessstelle ausgebaut
- BK — Kernbohrung
- DPH — schwere Rammsondierung

Plangrundlage:
WAD_DXF-Gesamt_VORABZUG_220923.DXF

DR. SPANG

G 164 Lageplan mit Wasserhaltung

AUFTRAGGEBER: OGE

PROJEKT: Leitung Wardenburg - Drohne (WAD)

Anlage:	2.1.164
Projekt Nr.:	43.9032
Plan Nr.:	43.9032/ 2.1.164
Datum:	17.11.2023
Maßstab:	1:1.000
Gezeichnet:	Dri
Geprüft:	Köh

E:\Daten\P9000-9099\P9032\6_Geotechnik\Gutachten\Strecke\Hydro\P9032_Anl.2.1.128-252_LP.dwg
Ansichtsfenster : 164

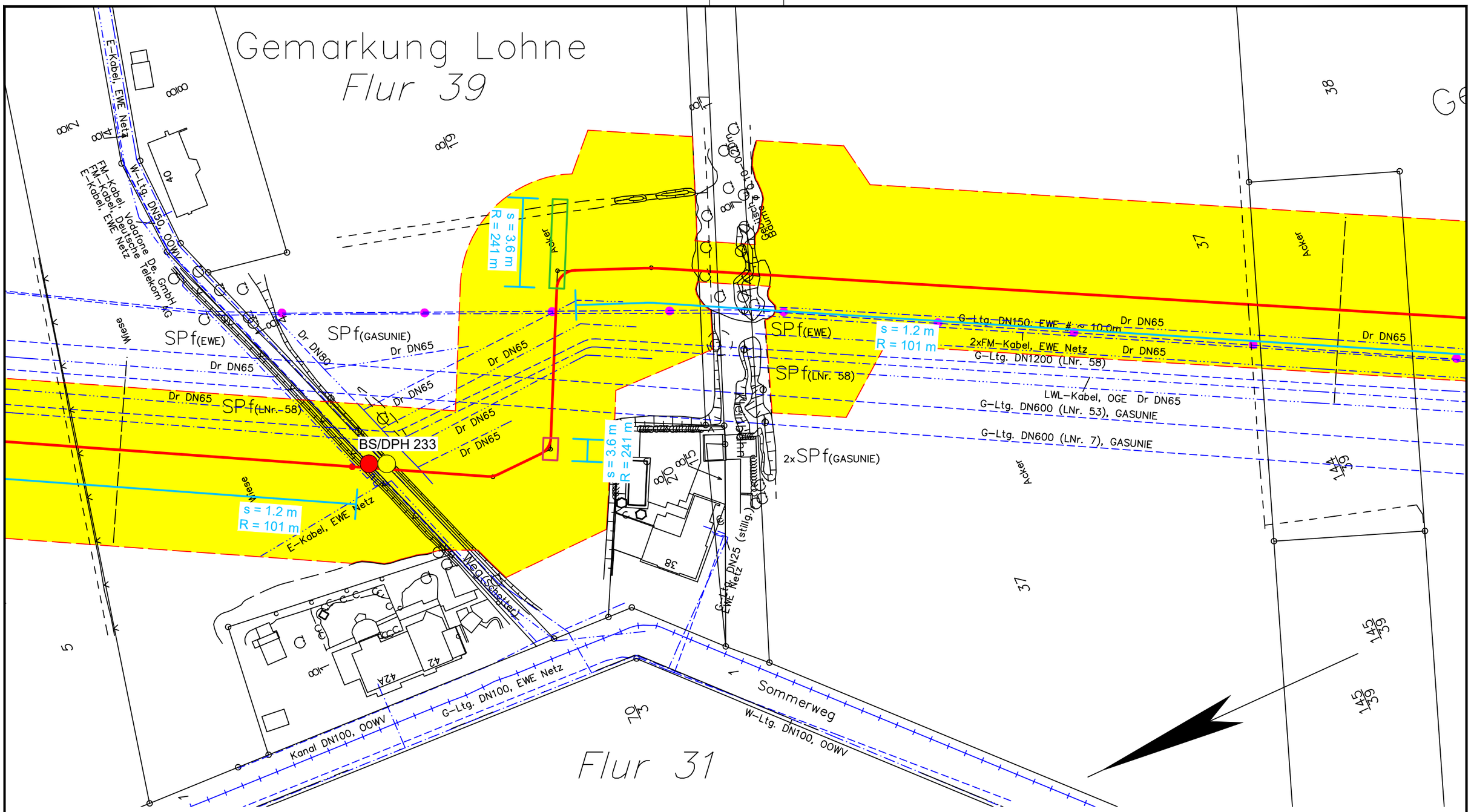

Legende:

- WAD-Trasse
- Arbeitsstreifen
- Überfahrten / Zufahrten
- temporärer Ablauf

Wasserhaltung:

- Wasserhaltung
- R — Reichweite der Wasserhaltung
- s — Höhe der Grundwasserabsenkung
- ES — Einleitstelle

Bohrungen:

- BS — Kleinrammbohrung
- BS-P — Kleinrammbohrung zur Grundwassermessstelle ausgebaut
- BK — Kernbohrung
- DPH — schwere Rammsondierung

Plangrundlage:
WAD_DXF-Gesamt_VORABZUG_220923.DXF

DR. SPANG

G 165 Lageplan mit Wasserhaltung

AUFTRAGGEBER: OGE

PROJEKT: Leitung Wardenburg - Drohne (WAD)

Anlage:	2.1.165
Projekt Nr.:	43.9032
Plan Nr.:	43.9032/ 2.1.165
Datum:	17.11.2023
Maßstab:	1:1.000
Gezeichnet:	Dri
Geprüft:	Köh

E:\Daten\P9000-9099\P9032\6_Geotechnik\Gutachten\Strecke\Hydro\P9032_Anl.2.1.128-252_LP.dwg
Ansichtsfenster : 165

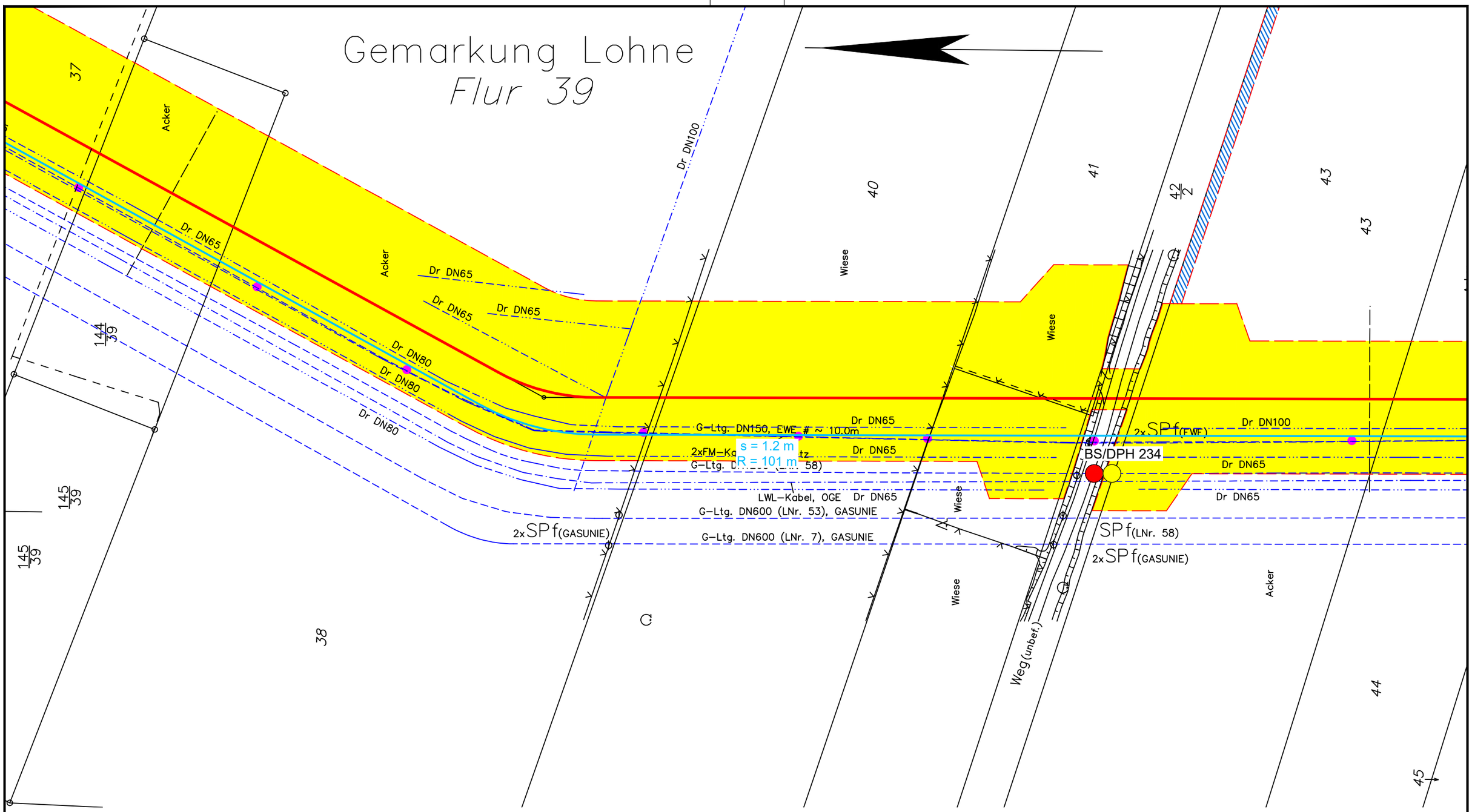

Legende:

- WAD-Trasse
- Arbeitsstreifen
- Überfahrten / Zufahrten
- temporärer Ablauf

Wasserhaltung:

- Wasserhaltung
- R — Reichweite der Wasserhaltung
- s — Höhe der Grundwasserabsenkung
- ES — Einleitstelle

Bohrungen:

- BS — Kleinrammbohrung
- BS-P — Kleinrammbohrung zur Grundwassermessstelle ausgebaut
- BK — Kernbohrung
- DPH — schwere Rammsondierung

Plangrundlage:
WAD_DXF-Gesamt_VORABZUG_220923.DXF

DR. SPANG

G 166 Lageplan mit Wasserhaltung

AUFTRAGGEBER: OGE

PROJEKT: Leitung Wardenburg - Drohne (WAD)

Anlage:	2.1.166
Projekt Nr.:	43.9032
Plan Nr.:	43.9032/ 2.1.166
Datum:	17.11.2023
Maßstab:	1:1.000
Gezeichnet:	Dri
Geprüft:	Köh

E:\Daten\P9000-9099\P9032\6_Geotechnik\Gutachten\Strecke\Hydro\P9032_Anl.2.1.128-252_LP.dwg
Ansichtsfenster : 166

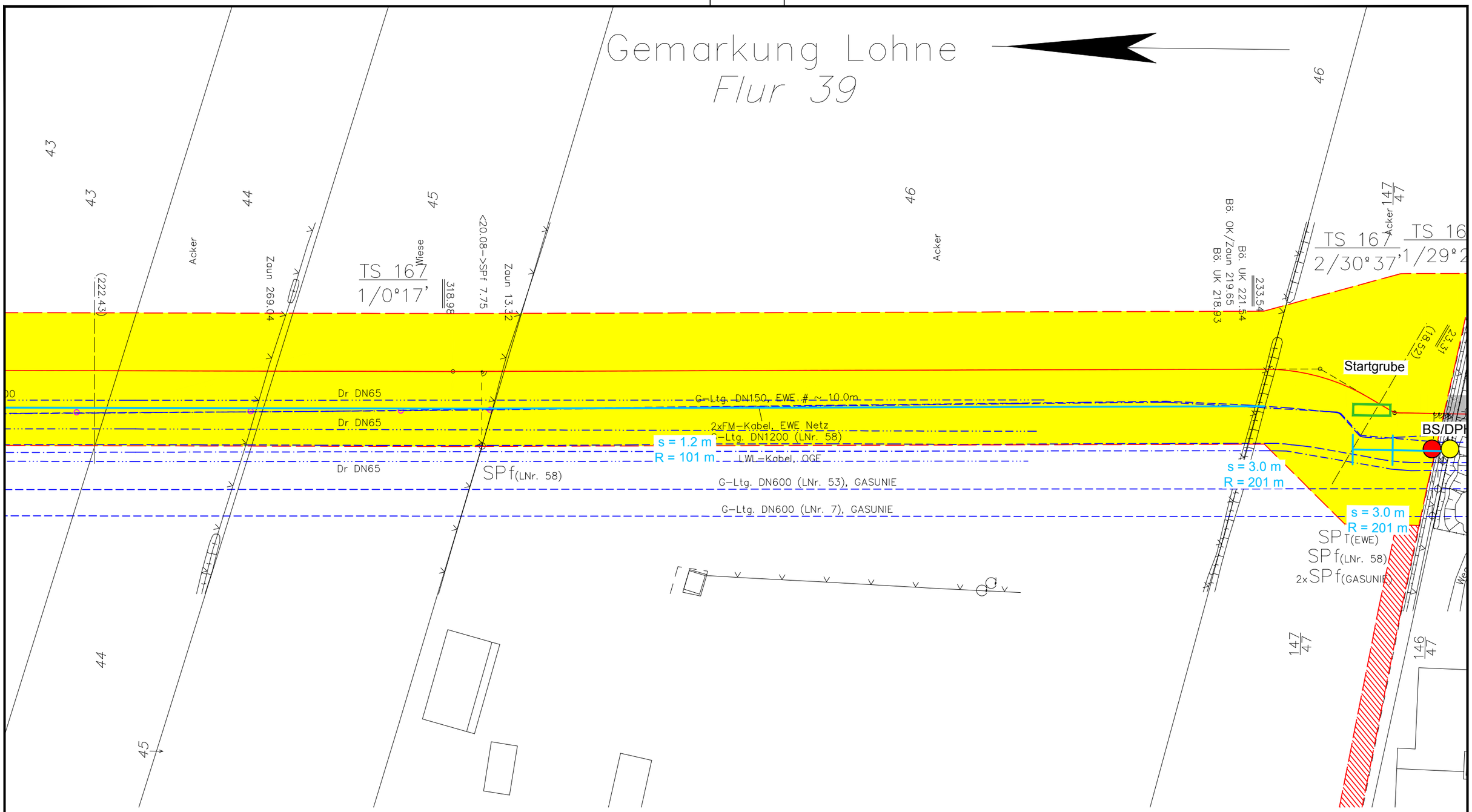

Legende:

- WAD-Trasse
- Arbeitsstreifen
- Überfahrten / Zufahrten
- temporärer Ablauf

Wasserhaltung:

- Wasserhaltung
- R — Reichweite der Wasserhaltung
- s — Höhe der Grundwasserabsenkung
- ES — Einleitstelle
- Wasserhaltung Startgrube / Zielgrube

Bohrungen:

- BS — Kleinrammbohrung
- BS-P — Kleinrammbohrung zur Grundwassermessstelle ausgebaut
- BK — Kernbohrung
- DPH — schwere Rammsondierung

Plangrundlage:
WAD_DXF-Gesamt_VORABZUG_220923.DXF

DR. SPANG

G 167 Lageplan mit Wasserhaltung

AUFTRAGGEBER: OGE

PROJEKT: Leitung Wardenburg - Drohne (WAD)

Anlage:	2.1.167
Projekt Nr.:	43.9032
Plan Nr.:	43.9032/ 2.1.167
Datum:	17.11.2023
Maßstab:	1:1.000
Gezeichnet:	Dri/Als
Geprüft:	Köh

E:\Daten\P9000-9099\P9032\6_Geotechnik\Gutachten\Strecke\Hydro\P9032_Anl.2.1.128-252_LP.dwg
Ansichtsfenster : 167

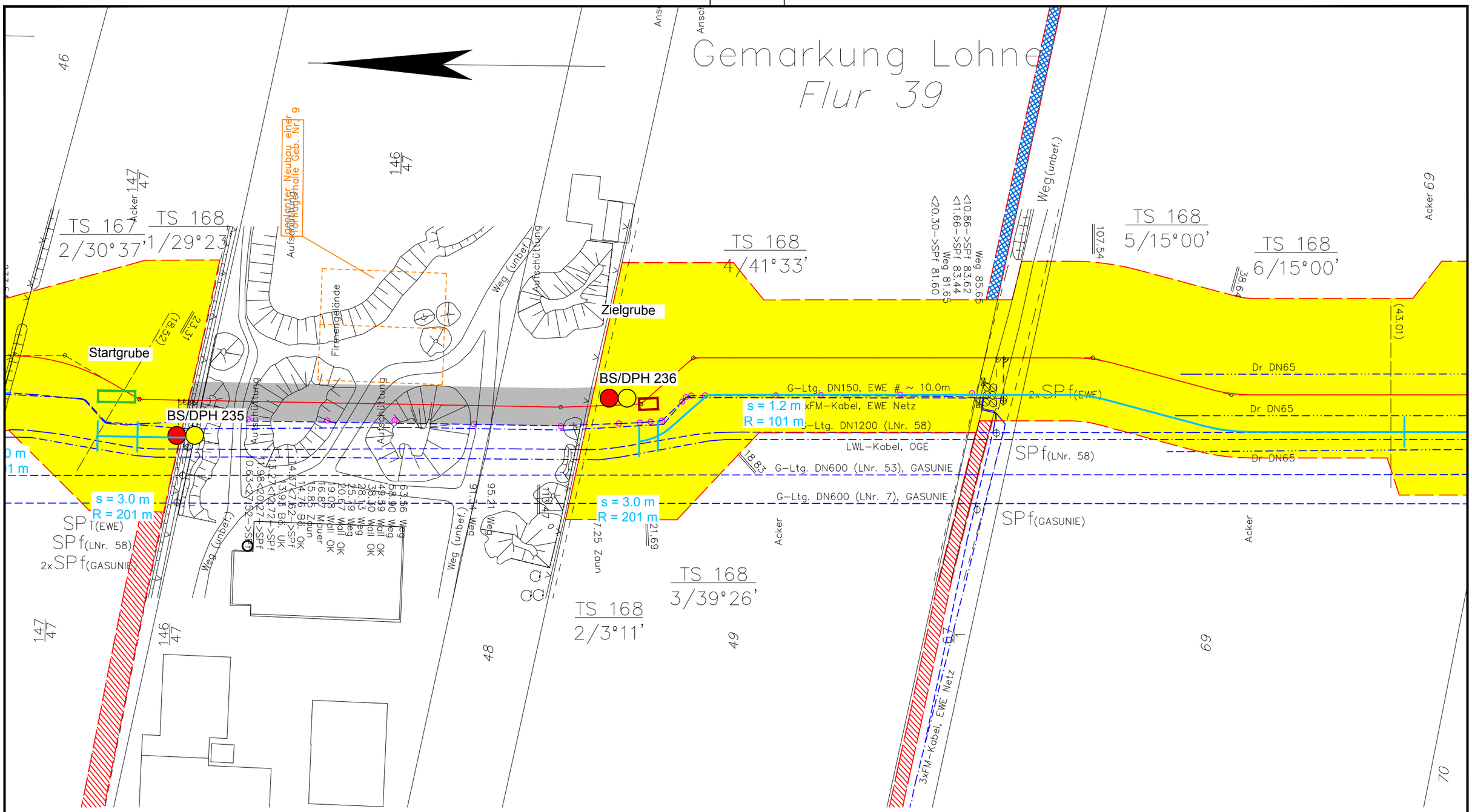

Legende:

- WAD-Trasse
- Arbeitsstreifen
- Überfahrten / Zufahrten
- temporärer Ablauf

Wasserhaltung:

- Wasserhaltung
- R — Reichweite der Wasserhaltung
- s — Höhe der Grundwasserabsenkung
- ES — Einleitstelle
- Wasserhaltung Startgrube / Zielgrube

Bohrungen:

- BS — Kleinrammbohrung
- BS-P — Kleinrammbohrung zur Grundwassermessstelle ausgebaut
- BK — Kernbohrung
- DPH — schwere Rammsondierung

Plangrundlage:
WAD_DXF-Gesamt_VORABZUG_220923.DXF

DR. SPANG

G 168 Lageplan mit Wasserhaltung

AUFTRAGGEBER: OGE

PROJEKT: Leitung Wardenburg - Drohne (WAD)

Anlage:	2.1.168
Projekt Nr.:	43.9032
Plan Nr.:	43.9032/ 2.1.168
Datum:	17.11.2023
Maßstab:	1:1.000
Gezeichnet:	Dri/Als
Geprüft:	Köh

E:\Daten\P9000-9099\P9032\6_Geotechnik\Gutachten\Strecke\Hydro\P9032_Anl.2.1.128-252_LP.dwg
Ansichtsfenster : 168

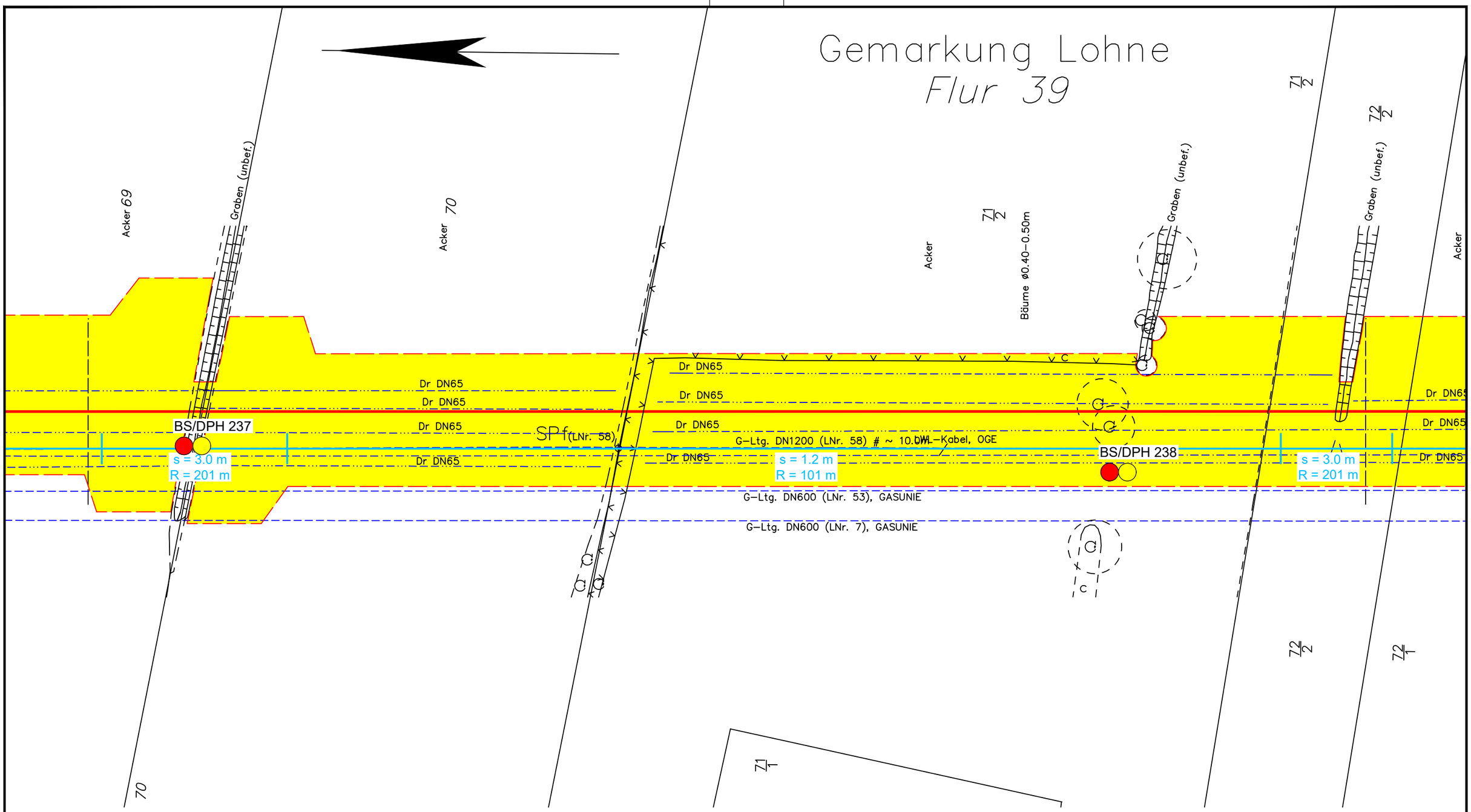

Legende:

- WAD-Trasse
- Arbeitsstreifen
- Überfahrten / Zufahrten
- temporärer Ablauf

Wasserhaltung:

- Wasserhaltung
- R — Reichweite der Wasserhaltung
- s — Höhe der Grundwasserabsenkung
- ES — Einleitstelle

Bohrungen:

- BS — Kleinrammbohrung
- BS-P — Kleinrammbohrung zur Grundwassermessstelle ausgebaut
- BK — Kernbohrung
- DPH — schwere Rammsondierung

Plangrundlage:
WAD_DXF-Gesamt_VORABZUG_220923.DXF

DR. SPANG

G 169 Lageplan mit Wasserhaltung

Anlage:	2.1.169
Projekt Nr.:	43.9032
Plan Nr.:	43.9032/ 2.1.169
Datum:	17.11.2023
Maßstab:	1:1.000
Gezeichnet:	Dri
Geprüft:	Köh

AUFTRAGGEBER: OGE

PROJEKT: Leitung Wardenburg - Drohne (WAD)

E:\Daten\P9000-9099\P9032\6_Geotechnik\Gutachten\Strecke\Hydro\P9032_Anl.2.1.128-252_LP.dwg
Ansichtsfenster : 169

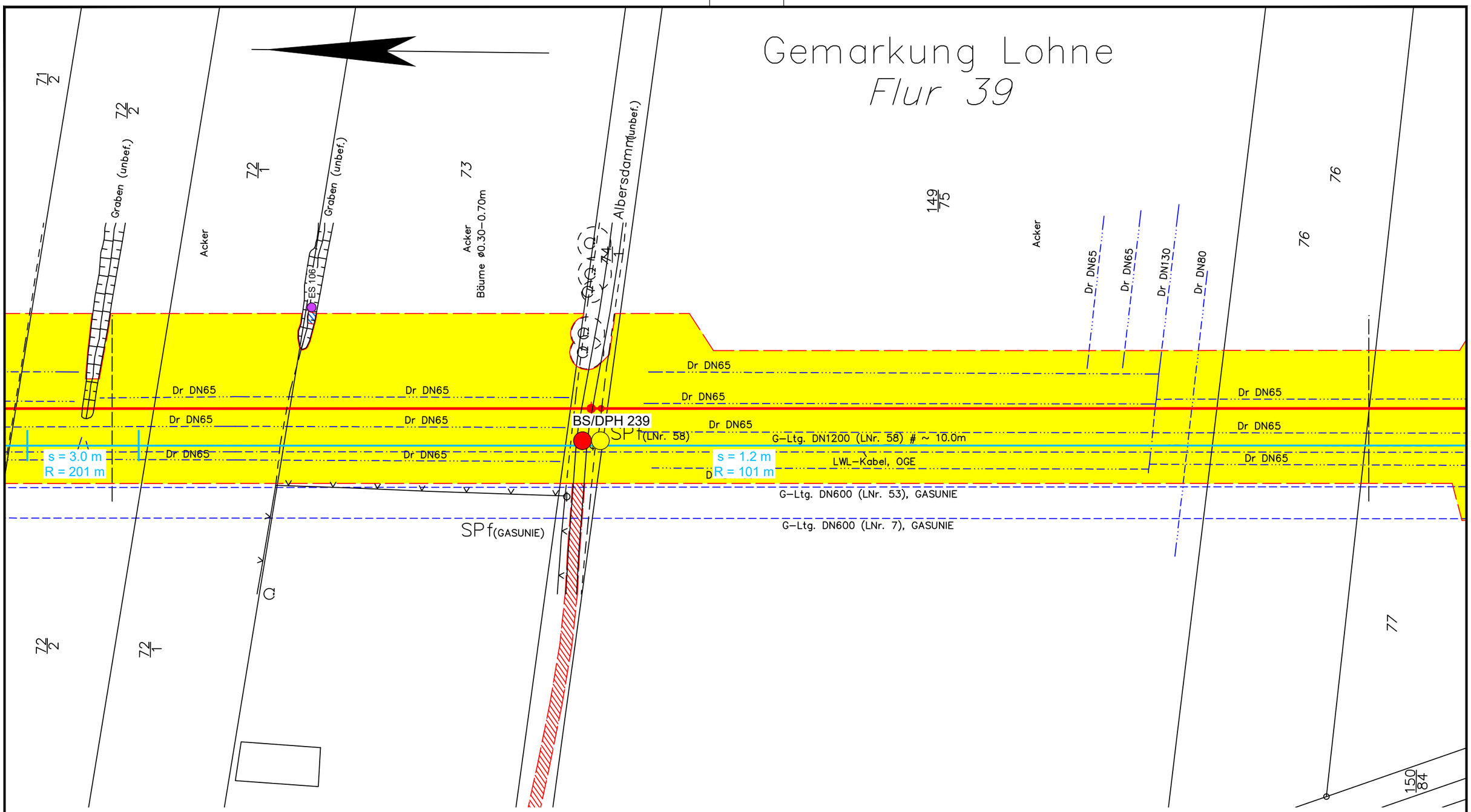

Legende:

- WAD-Trasse
- Arbeitsstreifen
- Überfahrten / Zufahrten
- temporärer Ablauf

Wasserhaltung:

- Wasserhaltung
- R — Reichweite der Wasserhaltung
- s — Höhe der Grundwasserabsenkung
- ES — Einleitstelle

Bohrungen:

- BS — Kleinrammbohrung
- BS-P — Kleinrammbohrung zur Grundwassermessstelle ausgebaut
- BK — Kernbohrung
- DPH — schwere Rammsondierung

Plangrundlage:
WAD_DXF-Gesamt_VORABZUG_220923.DXF

DR. SPANG

G 170 Lageplan mit Wasserhaltung

Anlage:	2.1.170
Projekt Nr.:	43.9032
Plan Nr.:	43.9032/ 2.1.170
Datum:	17.11.2023
Maßstab:	1:1.000
Gezeichnet:	Dri
Geprüft:	Köh

AUFTRAGGEBER: OGE

PROJEKT: Leitung Wardenburg - Drohne (WAD)

E:\Daten\P9000-9099\P9032\6_Geotechnik\Gutachten\Strecke\Hydro\P9032_Anl.2.1.128-252_LP.dwg
Ansichtsfenster : 170

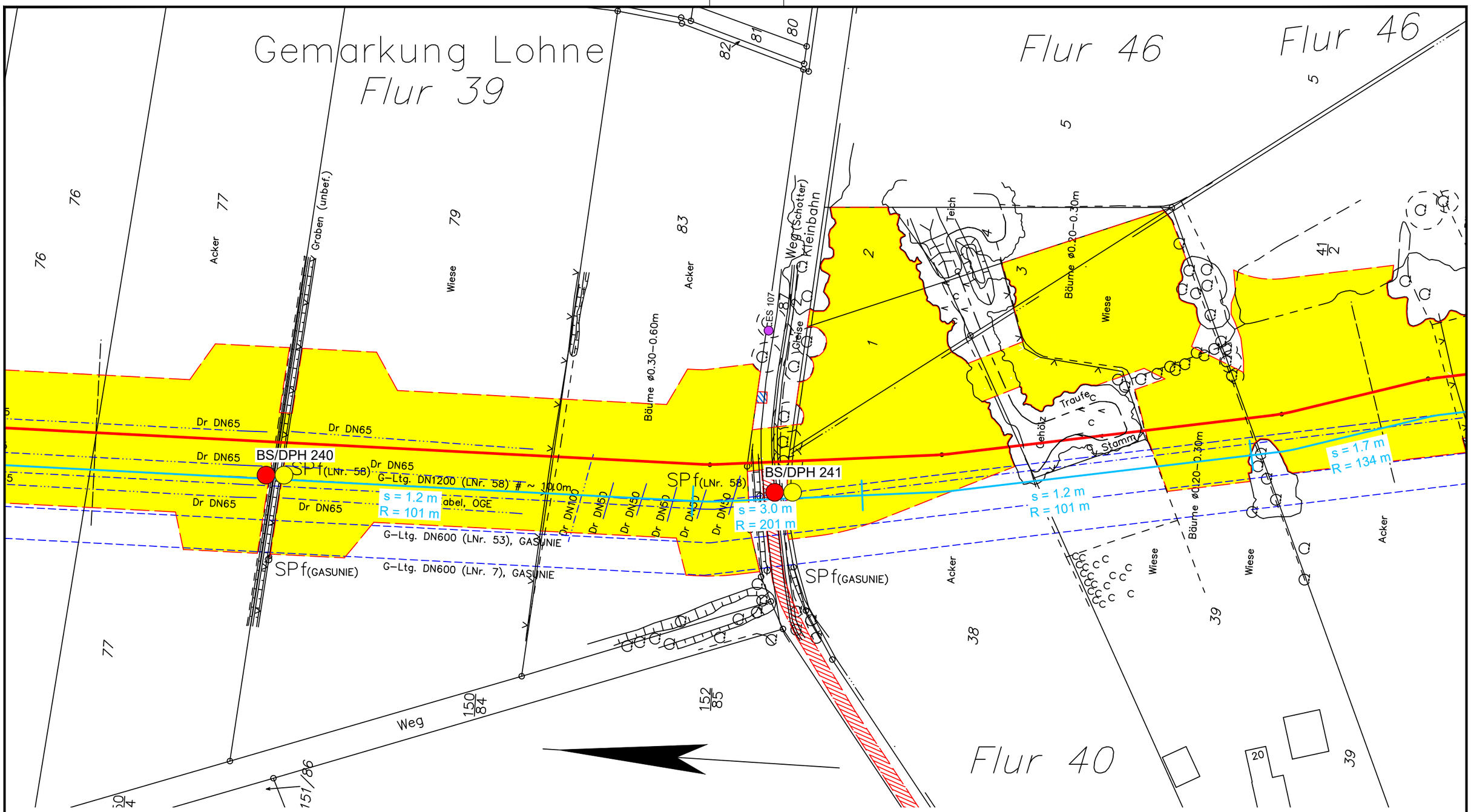

Legende:

- WAD-Trasse
- Arbeitsstreifen
- Überfahrten / Zufahrten
- temporärer Ablauf

Wasserhaltung:

- Wasserhaltung
- R — Reichweite der Wasserhaltung
- s — Höhe der Grundwasserabsenkung
- ES — Einleitstelle

Bohrungen:

- BS — Kleinrammbohrung
- BS-P — Kleinrammbohrung zur Grundwassermessstelle ausgebaut
- BK — Kernbohrung
- DPH — schwere Rammsondierung

Plangrundlage:
WAD_DXF-Gesamt_VORABZUG_220923.DXF

DR. SPANG

G 171 Lageplan mit Wasserhaltung

AUFTRAGGEBER: OGE

PROJEKT: Leitung Wardenburg - Drohne (WAD)

Anlage:	2.1.171
Projekt Nr.:	43.9032
Plan Nr.:	43.9032/ 2.1.171
Datum:	17.11.2023
Maßstab:	1:1.000
Gezeichnet:	Dri
Geprüft:	Köh

E:\Daten\P9000-9099\P9032\6_Geotechnik\Gutachten\Strecke\Hydro\P9032_Anl.2.1.128-252_LP.dwg
Ansichtsfenster : 171

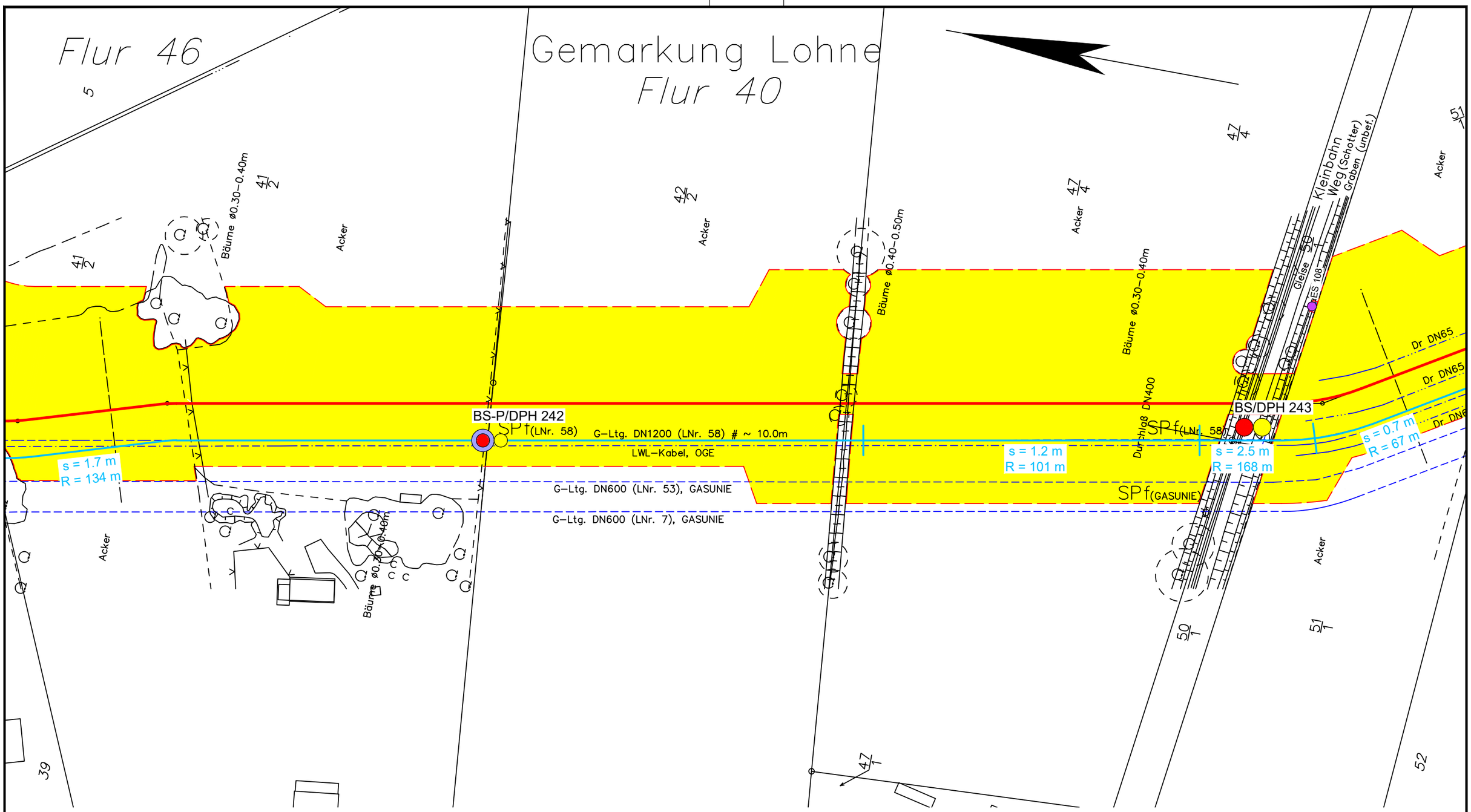

Legende:

- WAD-Trasse
- Arbeitsstreifen
- Überfahrten / Zufahrten
- temporärer Ablauf

Wasserhaltung:

- Wasserhaltung
- R — Reichweite der Wasserhaltung
- s — Höhe der Grundwasserabsenkung
- ES — Einleitstelle

Bohrungen:

- BS — Kleinrammbohrung
- BS-P — Kleinrammbohrung zur Grundwassermessstelle ausgebaut
- BK — Kernbohrung
- DPH — schwere Rammsondierung

Plangrundlage:
WAD_DXF-Gesamt_VORABZUG_220923.DXF

DR. SPANG

G 172 Lageplan mit Wasserhaltung

AUFTRAGGEBER: OGE

PROJEKT: Leitung Wardenburg - Drohne (WAD)

Anlage:	2.1.172
Projekt Nr.:	43.9032
Plan Nr.:	43.9032/ 2.1.172
Datum:	17.11.2023
Maßstab:	1:1.000
Gezeichnet:	Dri
Geprüft:	Köh

E:\Daten\P9000-9099\P9032\6_Geotechnik\Gutachten\Strecke\Hydro\P9032_Anl.2.1.128-252_LP.dwg
Ansichtsfenster : 172

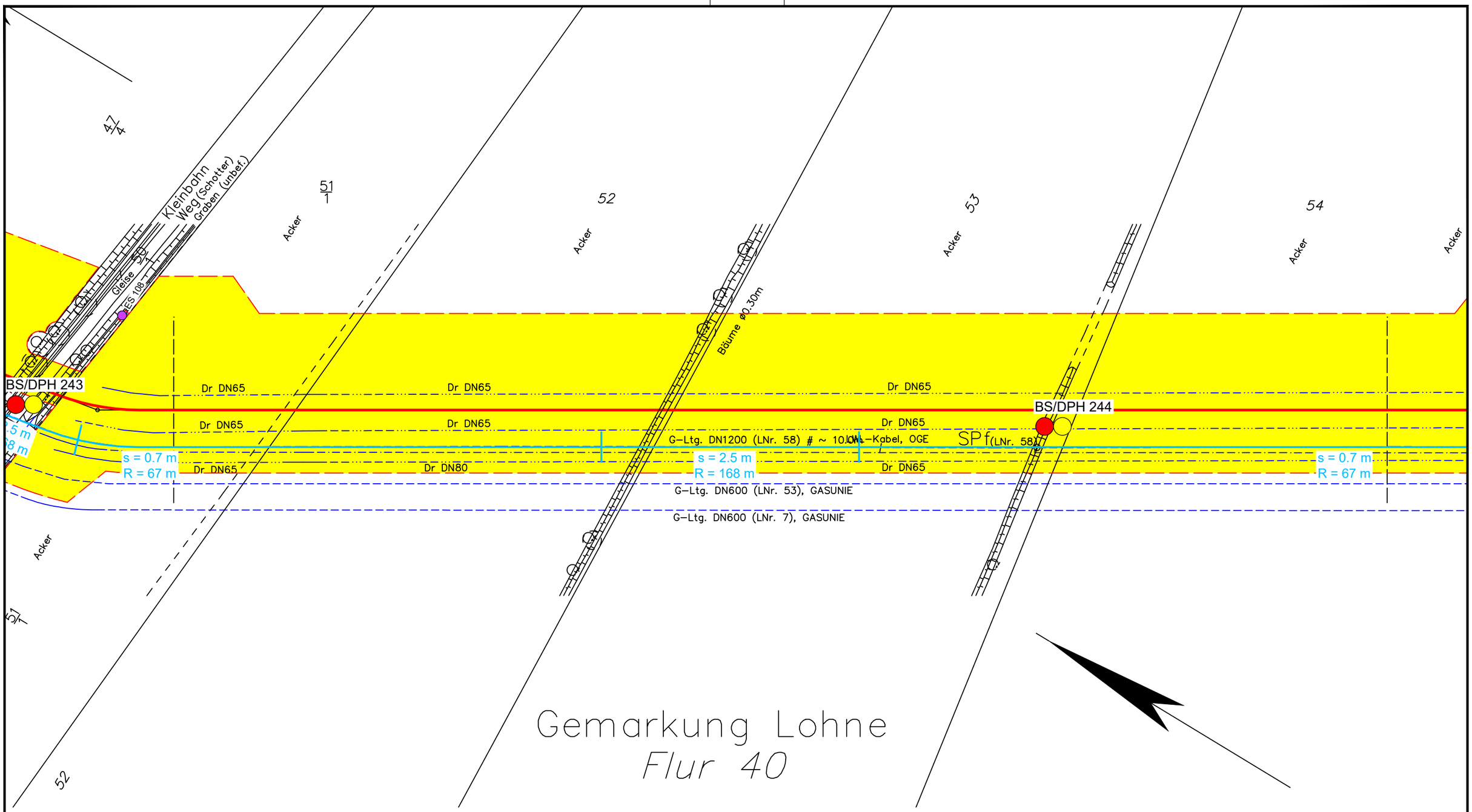

Legende:

- WAD-Trasse
- Arbeitsstreifen
- Überfahrten / Zufahrten
- temporärer Ablauf

Wasserhaltung:

- Wasserhaltung
- R — Reichweite der Wasserhaltung
- s — Höhe der Grundwasserabsenkung
- ES — Einleitstelle

Bohrungen:

- BS — Kleinrammbohrung
- BS-P — Kleinrammbohrung zur Grundwassermessstelle ausgebaut
- BK — Kernbohrung
- DPH — schwere Rammsondierung

Plangrundlage:
WAD_DXF-Gesamt_VORABZUG_220923.DXF

DR. SPANG

G 173 Lageplan mit Wasserhaltung

AUFTRAGGEBER: OGE

PROJEKT: Leitung Wardenburg - Drohne (WAD)

Anlage:	2.1.173
Projekt Nr.:	43.9032
Plan Nr.:	43.9032/ 2.1.173
Datum:	17.11.2023
Maßstab:	1:1.000
Gezeichnet:	Dri
Geprüft:	Köh

E:\Daten\P9000-9099\P9032\6_Geotechnik\Gutachten\Strecke\Hydro\P9032_Anl.2.1.128-252_LP.dwg
Ansichtsfenster : 173

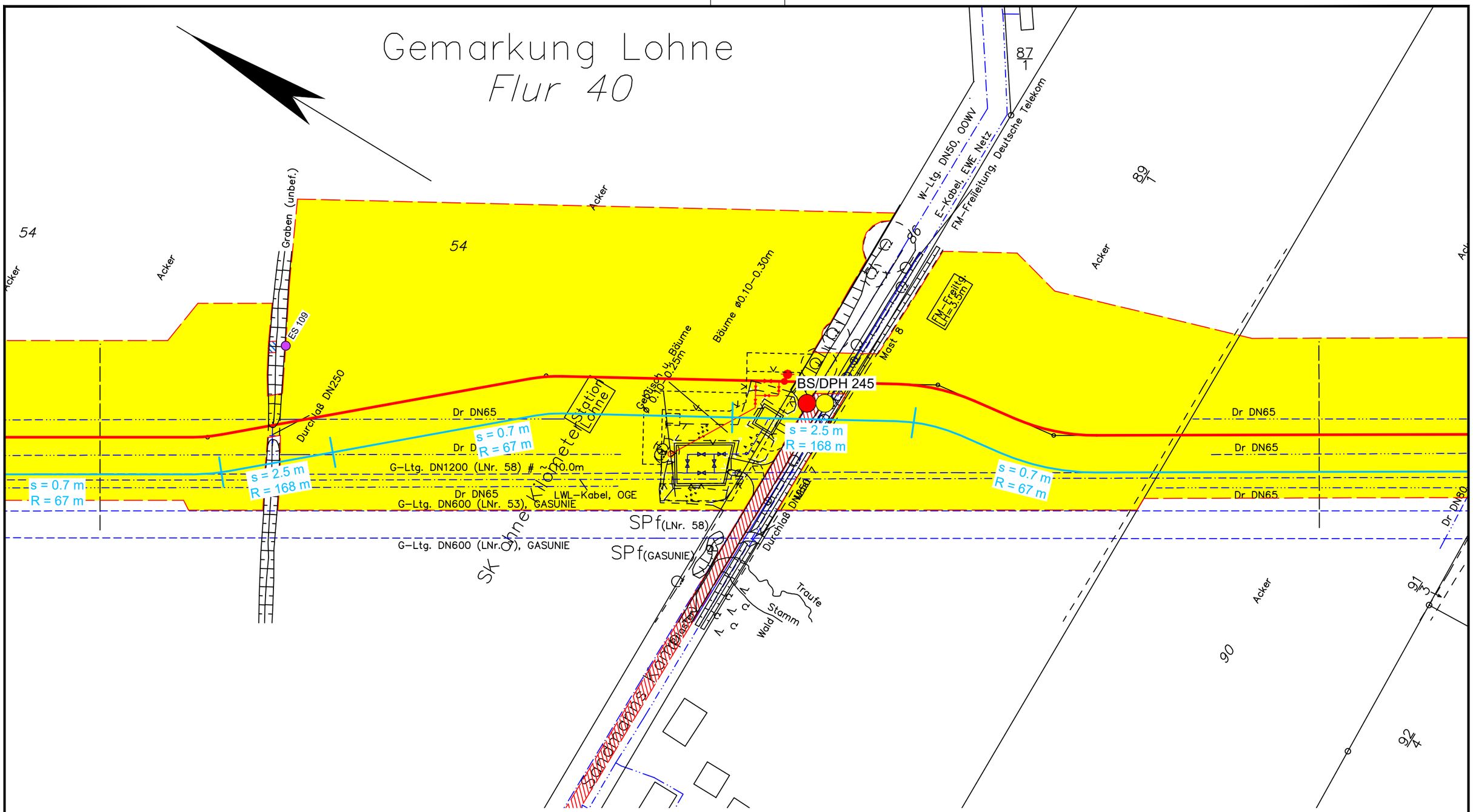

Legende:

- WAD-Trasse
- Arbeitsstreifen
- Überfahrten / Zufahrten
- temporärer Ablauf

Wasserhaltung:

- Wasserhaltung
- R — Reichweite der Wasserhaltung
- s — Höhe der Grundwasserabsenkung
- ES — Einleitstelle

Bohrungen:

- BS — Kleinrammbohrung
- BS-P — Kleinrammbohrung zur Grundwassermessstelle ausgebaut
- BK — Kernbohrung
- DPH — schwere Rammsondierung

Plangrundlage:
WAD_DXF-Gesamt_VORABZUG_220923.DXF

DR. SPANG

G 174 Lageplan mit Wasserhaltung

Anlage:	2.1.174
Projekt Nr.:	43.9032
Plan Nr.:	43.9032/ 2.1.174
Datum:	17.11.2023
Maßstab:	1:1.000
Gezeichnet:	Dri
Geprüft:	Köh

AUFTRAGGEBER: OGE

PROJEKT: Leitung Wardenburg - Drohne (WAD)

E:\Daten\P9000-9099\P9032\6_Geotechnik\Gutachten\Strecke\Hydro\P9032_Anl.2.1.128-252_LP.dwg
Ansichtsfenster : 174

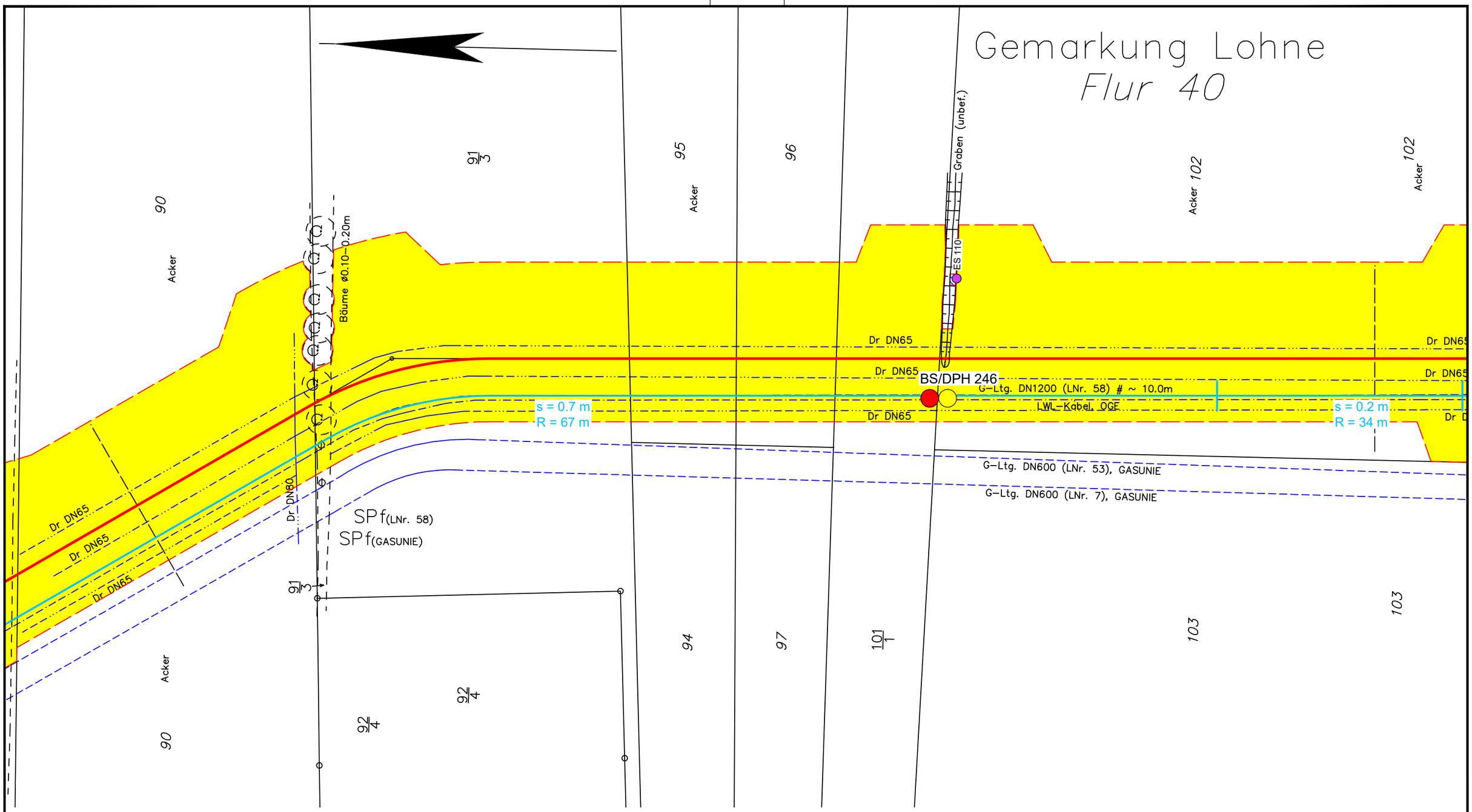

Legende:

- WAD-Trasse
- Arbeitsstreifen
- Überfahrten / Zufahrten
- temporärer Ablauf

Wasserhaltung:

- Wasserhaltung
- R — Reichweite der Wasserhaltung
- s — Höhe der Grundwasserabsenkung
- ES — Einleitstelle

Bohrungen:

- BS — Kleinrammbohrung
- BS-P — Kleinrammbohrung zur Grundwassermessstelle ausgebaut
- BK — Kernbohrung
- DPH — schwere Rammsondierung

Plangrundlage:
WAD_DXF-Gesamt_VORABZUG_220923.DXF

DR. SPANG

G 175 Lageplan mit Wasserhaltung

AUFTRAGGEBER: OGE

PROJEKT: Leitung Wardenburg - Drohne (WAD)

Anlage:	2.1.175
Projekt Nr.:	43.9032
Plan Nr.:	43.9032/ 2.1.175
Datum:	17.11.2023
Maßstab:	1:1.000
Gezeichnet:	Dri
Geprüft:	Köh

E:\Daten\P9000-9099\P9032\6_Geotechnik\Gutachten\Strecke\Hydro\P9032_Anl.2.1.128-252_LP.dwg
Ansichtsfenster : 175

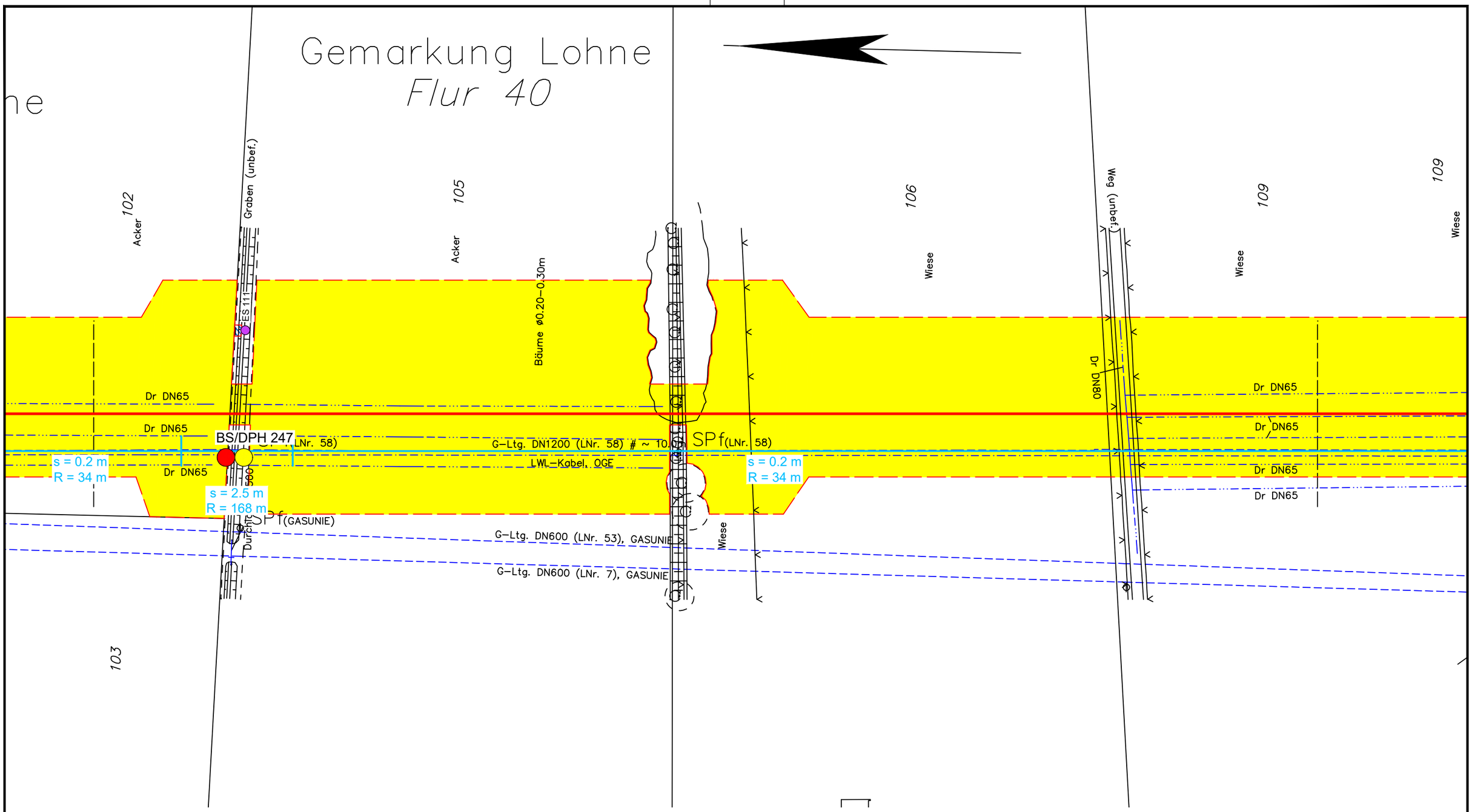

Legende:

- WAD-Trasse
- Arbeitsstreifen
- Überfahrten / Zufahrten
- temporärer Ablauf

Wasserhaltung:

- Wasserhaltung
- R — Reichweite der Wasserhaltung
- s — Höhe der Grundwasserabsenkung
- ES — Einleitstelle

Bohrungen:

- BS — Kleinrammbohrung
- BS-P — Kleinrammbohrung zur Grundwassermessstelle ausgebaut
- BK — Kernbohrung
- DPH — schwere Rammsondierung

Plangrundlage:
WAD_DXF-Gesamt_VORABZUG_220923.DXF

DR. SPANG

G 176 Lageplan mit Wasserhaltung

AUFTRAGGEBER: OGE

PROJEKT: Leitung Wardenburg - Drohne (WAD)

Anlage:	2.1.176
Projekt Nr.:	43.9032
Plan Nr.:	43.9032/ 2.1.176
Datum:	17.11.2023
Maßstab:	1:1.000
Gezeichnet:	Dri
Geprüft:	Köh

E:\Daten\P9000-9099\P9032\6_Geotechnik\Gutachten\Strecke\Hydro\P9032_Anl.2.1.128-252_LP.dwg
Ansichtsfenster : 176

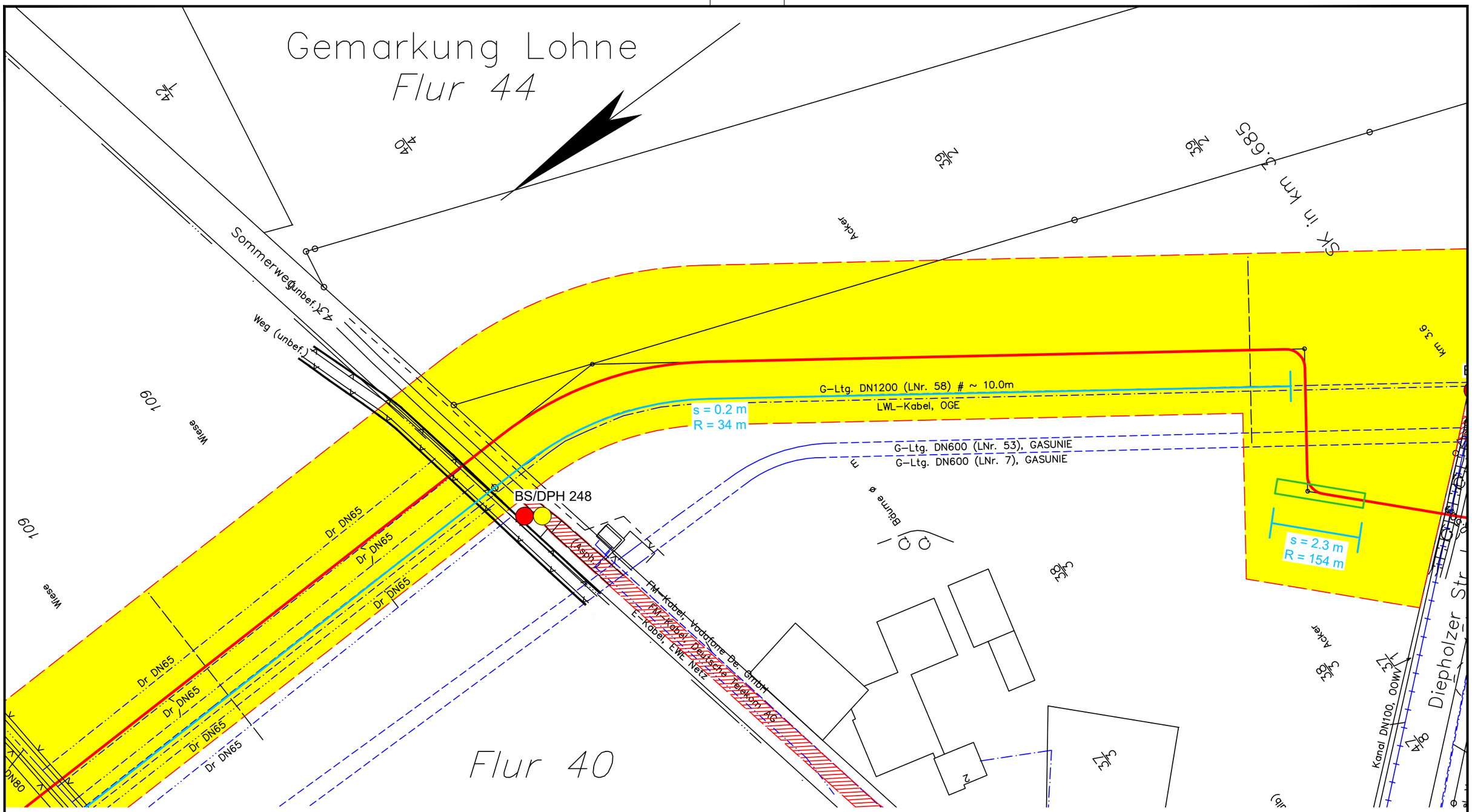

Legende:

- WAD-Trasse
- Arbeitsstreifen
- Überfahrten / Zufahrten
- temporärer Ablauf

Wasserhaltung:

- Wasserhaltung
- R — Reichweite der Wasserhaltung
- s — Höhe der Grundwasserabsenkung
- ES — Einleitstelle

Bohrungen:

- BS — Kleinrammbohrung
- BS-P — Kleinrammbohrung zur Grundwassermessstelle ausgebaut
- BK — Kernbohrung
- DPH — schwere Rammsondierung

Plangrundlage:
WAD_DXF-Gesamt_VORABZUG_220923.DXF

DR. SPANG

G 177 Lageplan mit Wasserhaltung

Anlage:	2.1.177
Projekt Nr.:	43.9032
Plan Nr.:	43.9032/ 2.1.177
Datum:	17.11.2023
Maßstab:	1:1.000
Gezeichnet:	Dri
Geprüft:	Köh

AUFTRAGGEBER: OGE

PROJEKT: Leitung Wardenburg - Drohne (WAD)

E:\Daten\P9000-9099\P9032\6_Geotechnik\Gutachten\Strecke\Hydro\P9032_Anl.2.1.128-252_LP.dwg
Ansichtsfenster : 177

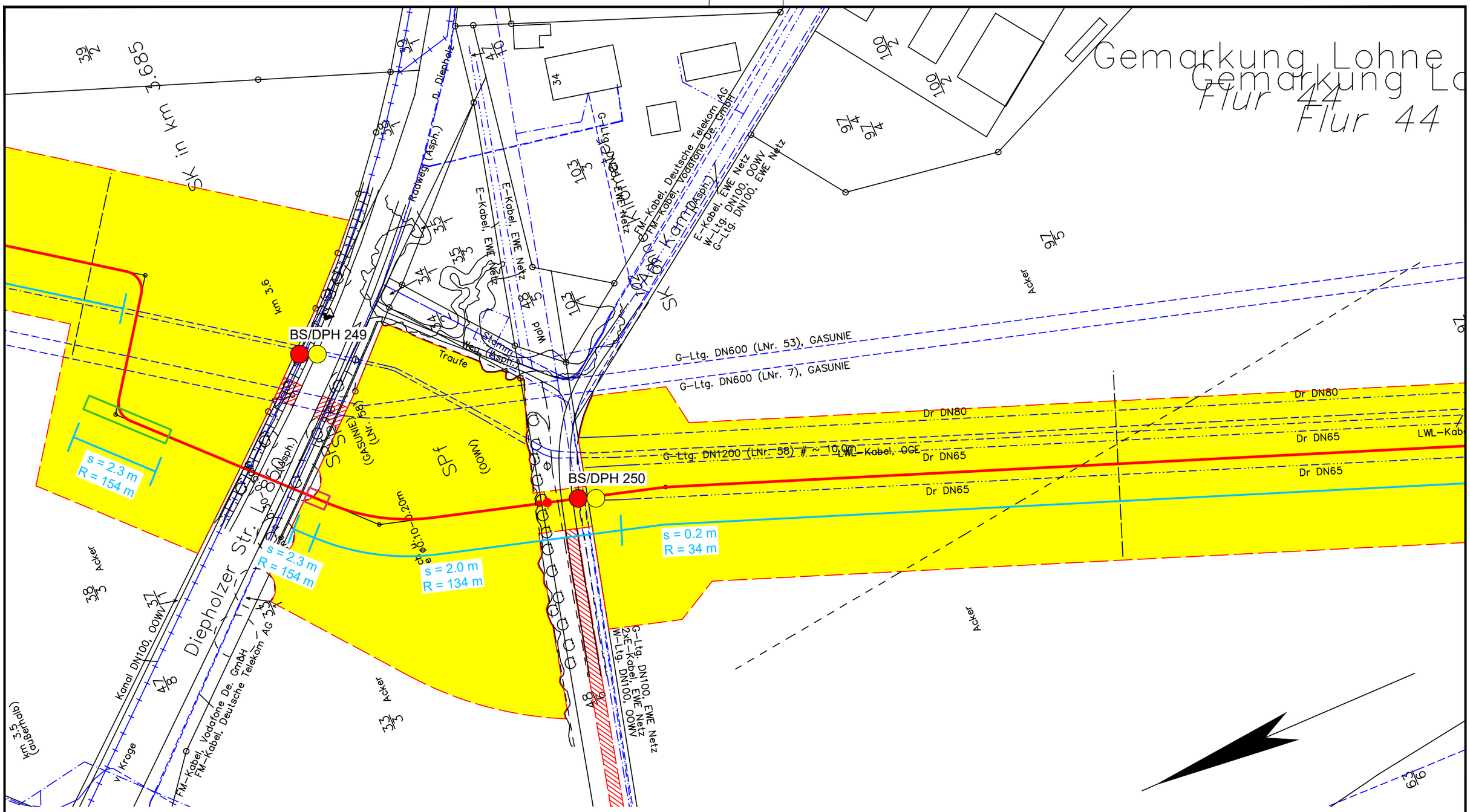

Legende:

- WAD-Trasse
- Arbeitsstreifen
- Überfahrten / Zufahrten
- temporärer Ablauf

Wasserhaltung:

- Wasserhaltung
- R — Reichweite der Wasserhaltung
- s — Höhe der Grundwasserabsenkung
- ES — Einleitstelle

Bohrungen:

- BS — Kleinrammbohrung
- BS-P — Kleinrammbohrung zur Grundwassermessstelle ausgebaut
- BK — Kernbohrung
- DPH — schwere Rammsondierung

Plangrundlage:
WAD_DXF-Gesamt_VORABZUG_220923.DXF

DR. SPANG

G 178 Lageplan mit Wasserhaltung

AUFTRAGGEBER: OGE

PROJEKT: Leitung Wardenburg - Drohne (WAD)

Anlage:	2.1.178
Projekt Nr.:	43.9032
Plan Nr.:	43.9032/ 2.1.178
Datum:	17.11.2023
Maßstab:	1:1.000
Gezeichnet:	Dri
Geprüft:	Köh

E:\Daten\P9000-9099\P9032\6_Geotechnik\Gutachten\Strecke\Hydro\P9032_Anl.2.1.128-252_LP.dwg
Ansichtsfenster : 178

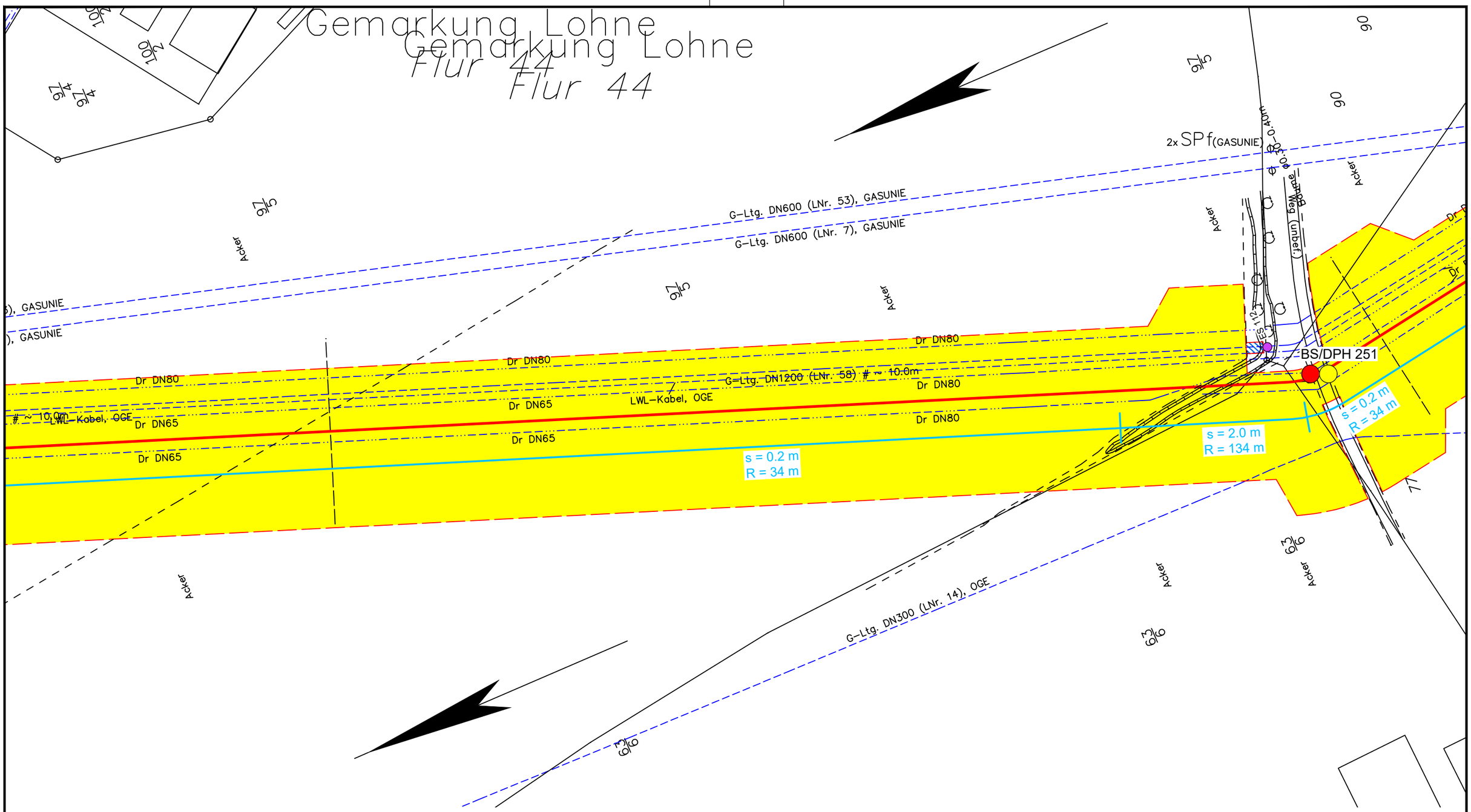

Legende:

- WAD-Trasse
- Arbeitsstreifen
- Überfahrten / Zufahrten
- temporärer Ablauf

Wasserhaltung:

- Wasserhaltung
- R — Reichweite der Wasserhaltung
- s — Höhe der Grundwasserabsenkung
- ES — Einleitstelle

Bohrungen:

- BS — Kleinrammbohrung
- BS-P — Kleinrammbohrung zur Grundwassermessstelle ausgebaut
- BK — Kernbohrung
- DPH — schwere Rammsondierung

Plangrundlage:
WAD_DXF-Gesamt_VORABZUG_220923.DXF

DR. SPANG

G 178A Lageplan mit Wasserhaltung

AUFTRAGGEBER: OGE

PROJEKT: Leitung Wardenburg - Drohne (WAD)

Anlage:	2.1.178A
Projekt Nr.:	43.9032
Plan Nr.:	43.9032/ 2.1.178A
Datum:	17.11.2023
Maßstab:	1:1.000
Gezeichnet:	Dri
Geprüft:	Köh

E:\Daten\P9000-9099\P9032\6_Geotechnik\Gutachten\Strecke\Hydro\P9032_Anl.2.1.128-252_LP.dwg
Ansichtsfenster : 178A

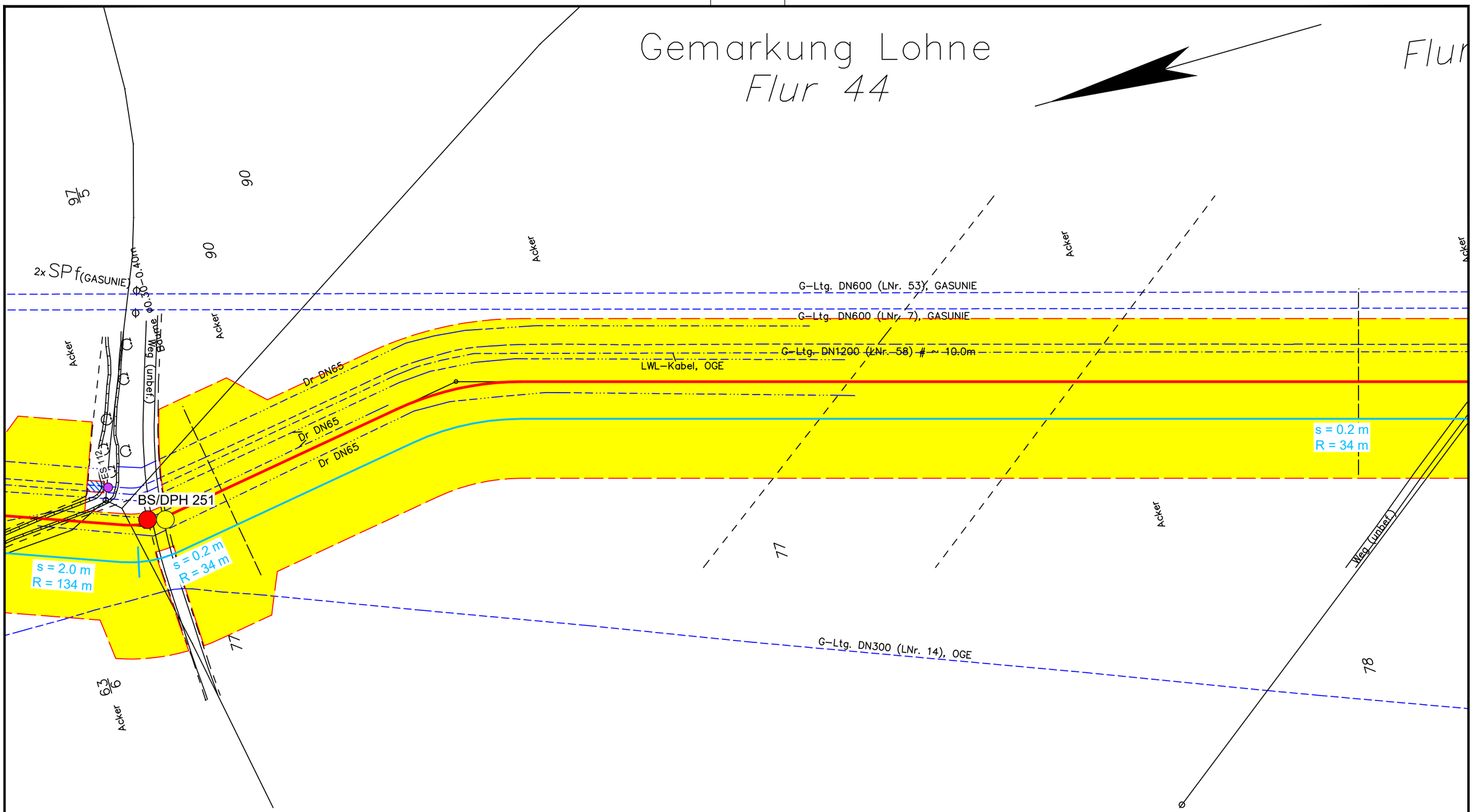

Legende:

- WAD-Trasse
- Arbeitsstreifen
- Überfahrten / Zufahrten
- temporärer Ablauf

Wasserhaltung:

- Wasserhaltung
- R — Reichweite der Wasserhaltung
- s — Höhe der Grundwasserabsenkung
- ES — Einleitstelle

Bohrungen:

- BS — Kleinrammbohrung
- BS-P — Kleinrammbohrung zur Grundwassermessstelle ausgebaut
- BK — Kernbohrung
- DPH — schwere Rammsondierung

Plangrundlage:
WAD_DXF-Gesamt_VORABZUG_220923.DXF

DR. SPANG

G 179 Lageplan mit Wasserhaltung

AUFTRAGGEBER: OGE

PROJEKT: Leitung Wardenburg - Drohne (WAD)

Anlage:	2.1.179
Projekt Nr.:	43.9032
Plan Nr.:	43.9032/ 2.1.179
Datum:	17.11.2023
Maßstab:	1:1.000
Gezeichnet:	Dri
Geprüft:	Köh

E:\Daten\P9000-9099\P9032\6_Geotechnik\Gutachten\Strecke\Hydro\P9032_Anl.2.1.128-252_LP.dwg
Ansichtsfenster : 179

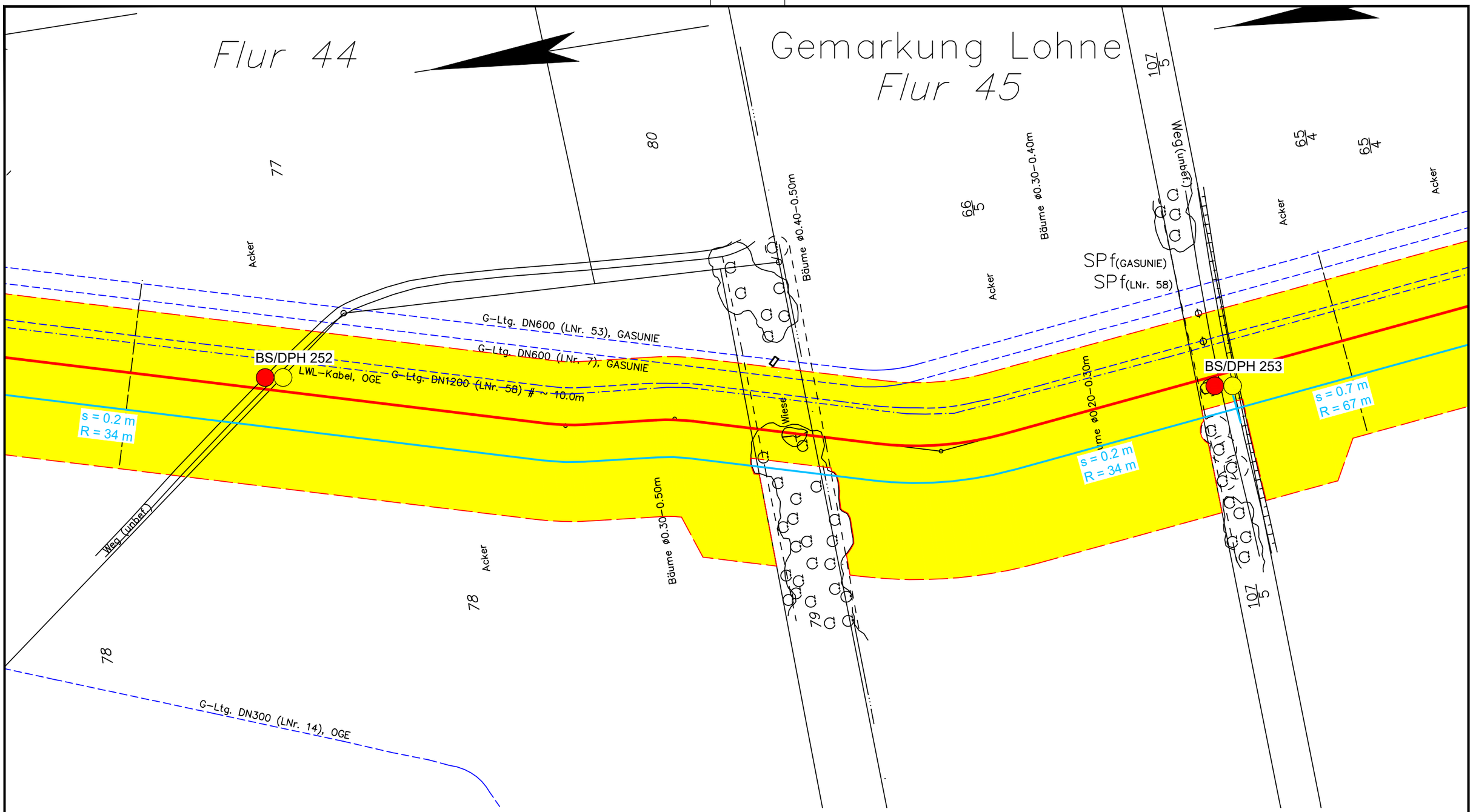

Legende:

- WAD-Trasse
- Arbeitsstreifen
- Überfahrten / Zufahrten
- temporärer Ablauf

Wasserhaltung:

- Wasserhaltung
- R — Reichweite der Wasserhaltung
- s — Höhe der Grundwasserabsenkung
- ES — Einleitstelle

Bohrungen:

- BS — Kleinrammbohrung
- BS-P — Kleinrammbohrung zur Grundwassermessstelle ausgebaut
- BK — Kernbohrung
- DPH — schwere Rammsondierung

Plangrundlage:
WAD_DXF-Gesamt_VORABZUG_220923.DXF

DR. SPANG

G 180 Lageplan mit Wasserhaltung

AUFTRAGGEBER: OGE

PROJEKT: Leitung Wardenburg - Drohne (WAD)

Anlage:	2.1.180
Projekt Nr.:	43.9032
Plan Nr.:	43.9032/ 2.1.180
Datum:	17.11.2023
Maßstab:	1:1.000
Gezeichnet:	Dri
Geprüft:	Köh

E:\Daten\P9000-9099\P9032\6_Geotechnik\Gutachten\Strecke\Hydro\P9032_Anl.2.1.128-252_LP.dwg
Ansichtsfenster : 180

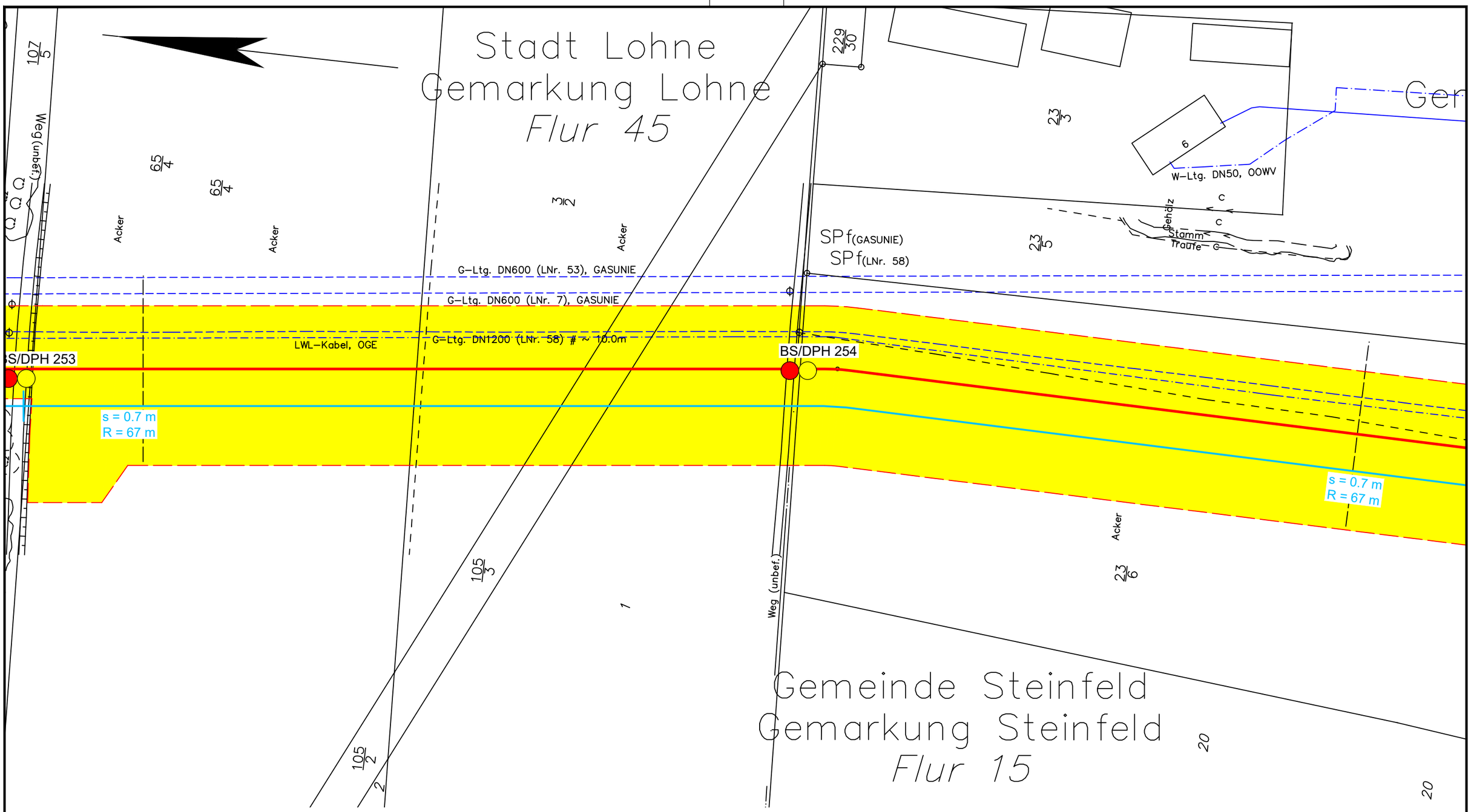

Legende:

- WAD-Trasse
- Arbeitsstreifen
- Überfahrten / Zufahrten
- temporärer Ablauf

Wasserhaltung:

- Wasserhaltung
- R — Reichweite der Wasserhaltung
- s — Höhe der Grundwasserabsenkung
- ES — Einleitstelle

Bohrungen:

- BS — Kleinrammbohrung
- BS-P — Kleinrammbohrung zur Grundwassermessstelle ausgebaut
- BK — Kernbohrung
- DPH — schwere Rammsondierung

Plangrundlage:
WAD_DXF-Gesamt_VORABZUG_220923.DXF

DR. SPANG

G 181 Lageplan mit Wasserhaltung

Anlage:	2.1.181
Projekt Nr.:	43.9032
Plan Nr.:	43.9032/ 2.1.181
Datum:	17.11.2023
Maßstab:	1:1.000
Gezeichnet:	Dri
Geprüft:	Köh

AUTRAGGEBER: OGE

PROJEKT: Leitung Wardenburg - Drohne (WAD)

E:\Daten\P9000-9099\P9032\6_Geotechnik\Gutachten\Strecke\Hydro\P9032_Anl.2.1.128-252_LP.dwg
Ansichtsfenster : 181

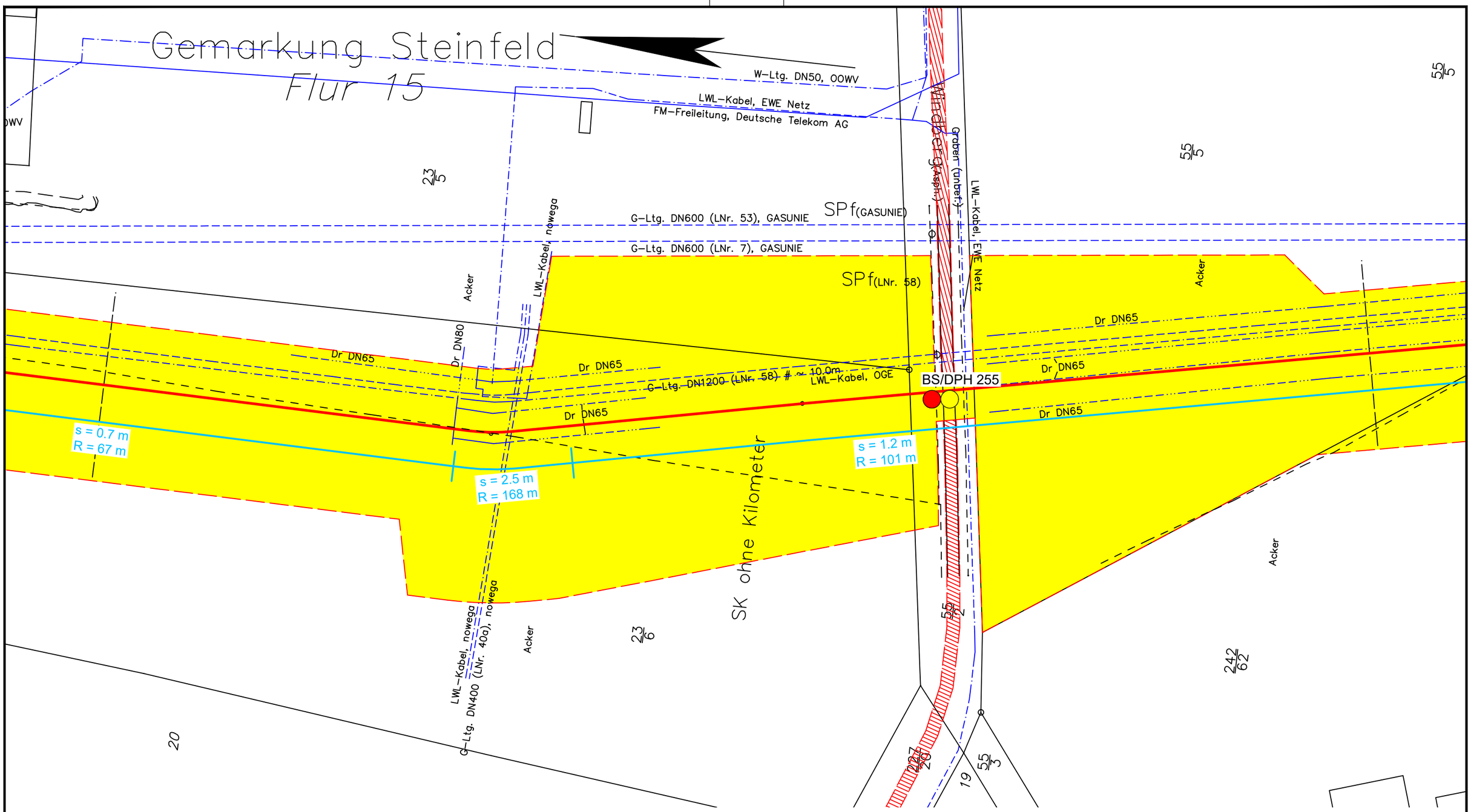

Legende:

- WAD-Trasse
- Arbeitsstreifen
- Überfahrten / Zufahrten
- temporärer Ablauf

Wasserhaltung:

- Wasserhaltung
- R — Reichweite der Wasserhaltung
- s — Höhe der Grundwasserabsenkung
- ES — Einleitstelle

Bohrungen:

- BS — Kleinrammbohrung
- BS-P — Kleinrammbohrung zur Grundwassermessstelle ausgebaut
- BK — Kernbohrung
- DPH — schwere Rammsondierung

Plangrundlage:
WAD_DXF-Gesamt_VORABZUG_220923.DXF

DR. SPANG

G 182 Lageplan mit Wasserhaltung

AUFTRAGGEBER: OGE

PROJEKT: Leitung Wardenburg - Drohne (WAD)

Anlage:	2.1.182
Projekt Nr.:	43.9032
Plan Nr.:	43.9032/ 2.1.182
Datum:	17.11.2023
Maßstab:	1:1.000
Gezeichnet:	Dri
Geprüft:	Köh

E:\Daten\P9000-9099\P9032\6_Geotechnik\Gutachten\Strecke\Hydro\P9032_Anl.2.1.128-252_LP.dwg
Ansichtsfenster : 182

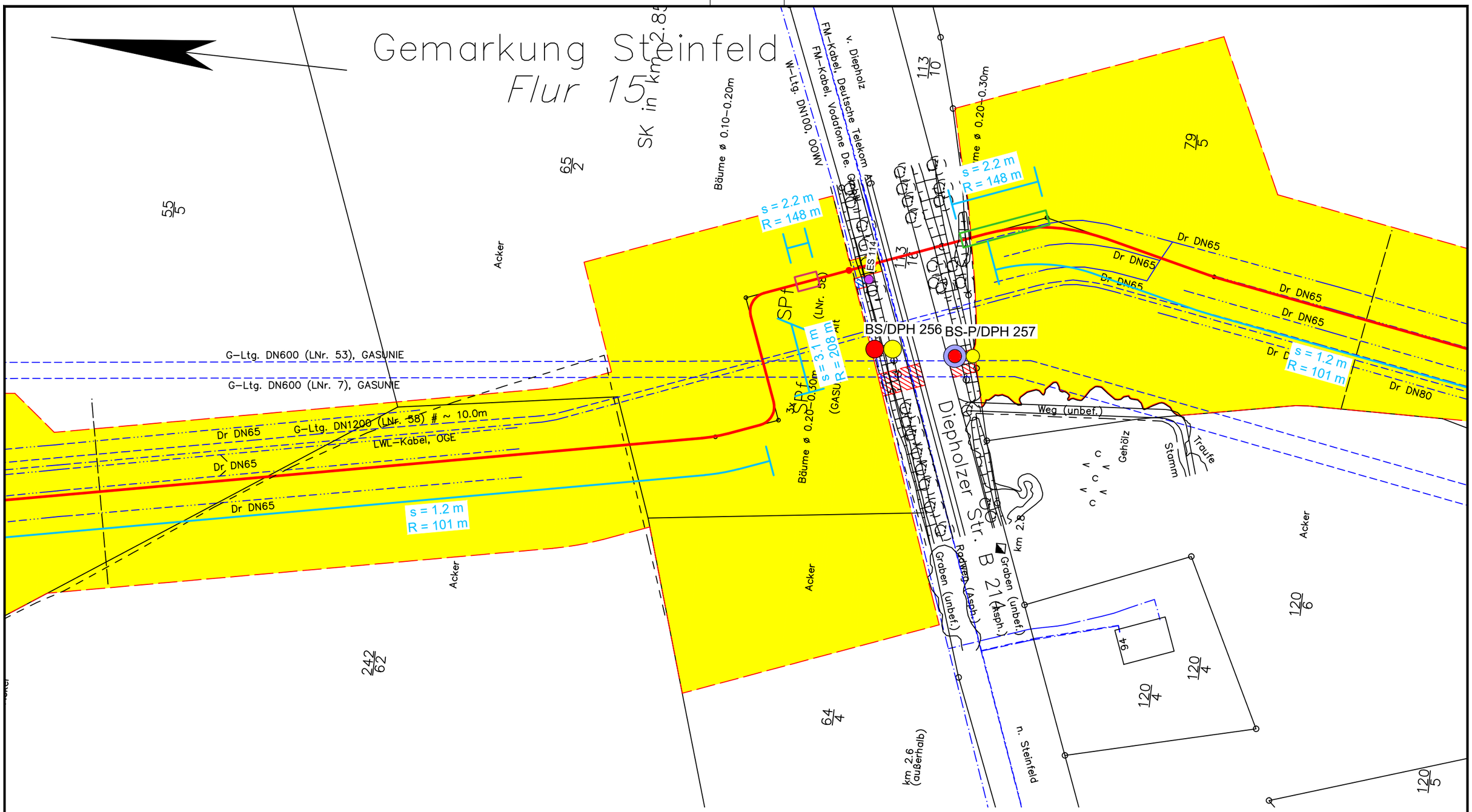

Legende:

- WAD-Trasse
- Arbeitsstreifen
- Überfahrten / Zufahrten
- temporärer Ablauf

Wasserhaltung:

- Wasserhaltung
- R — Reichweite der Wasserhaltung
- s — Höhe der Grundwasserabsenkung
- ES — Einleitstelle

Bohrungen:

- BS — Kleinrammbohrung
- BS-P — Kleinrammbohrung zur Grundwassermessstelle ausgebaut
- BK — Kernbohrung
- DPH — schwere Rammsondierung

Plangrundlage:
WAD_DXF-Gesamt_VORABZUG_220923.DXF

DR. SPANG

G 183 Lageplan mit Wasserhaltung

AUFTRAGGEBER: OGE

PROJEKT: Leitung Wardenburg - Drohne (WAD)

Anlage:	2.1.183
Projekt Nr.:	43.9032
Plan Nr.:	43.9032/ 2.1.183
Datum:	17.11.2023
Maßstab:	1:1.000
Gezeichnet:	Dri
Geprüft:	Köh

E:\Daten\P9000-9099\P9032\6_Geotechnik\Gutachten\Strecke\Hydro\P9032_Anl.2.1.128-252_LP.dwg
Ansichtsfenster : 183

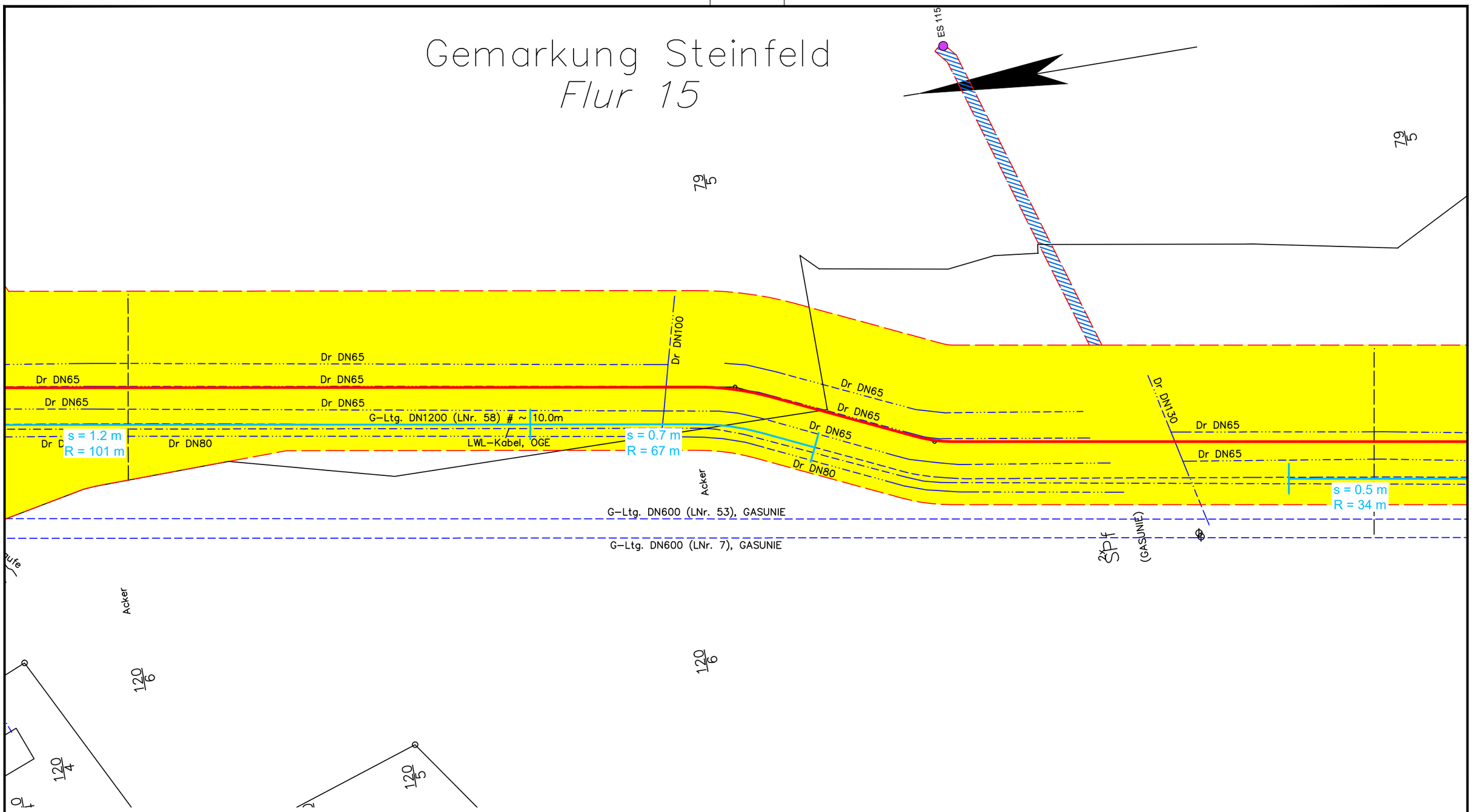

Legende:

- WAD-Trasse
- Arbeitsstreifen
- Überfahrten / Zufahrten
- temporärer Ablauf

Wasserhaltung:

- Wasserhaltung
- R — Reichweite der Wasserhaltung
- s — Höhe der Grundwasserabsenkung
- ES — Einleitstelle

Bohrungen:

- BS — Kleinrammbohrung
- BS-P — Kleinrammbohrung zur Grundwassermessstelle ausgebaut
- BK — Kernbohrung
- DPH — schwere Rammsondierung

Plangrundlage:
WAD_DXF-Gesamt_VORABZUG_220923.DXF

DR. SPANG

G 184 Lageplan mit Wasserhaltung

Anlage:	2.1.184
Projekt Nr.:	43.9032
Plan Nr.:	43.9032/ 2.1.184
Datum:	17.11.2023
Maßstab:	1:1.000
Gezeichnet:	Dri
Geprüft:	Köh

AUFTRAGGEBER: OGE

PROJEKT: Leitung Wardenburg - Drohne (WAD)

E:\Daten\P9000-9099\P9032\6_Geotechnik\Gutachten\Strecke\Hydro\P9032_Anl.2.1.128-252_LP.dwg
Ansichtsfenster : 184

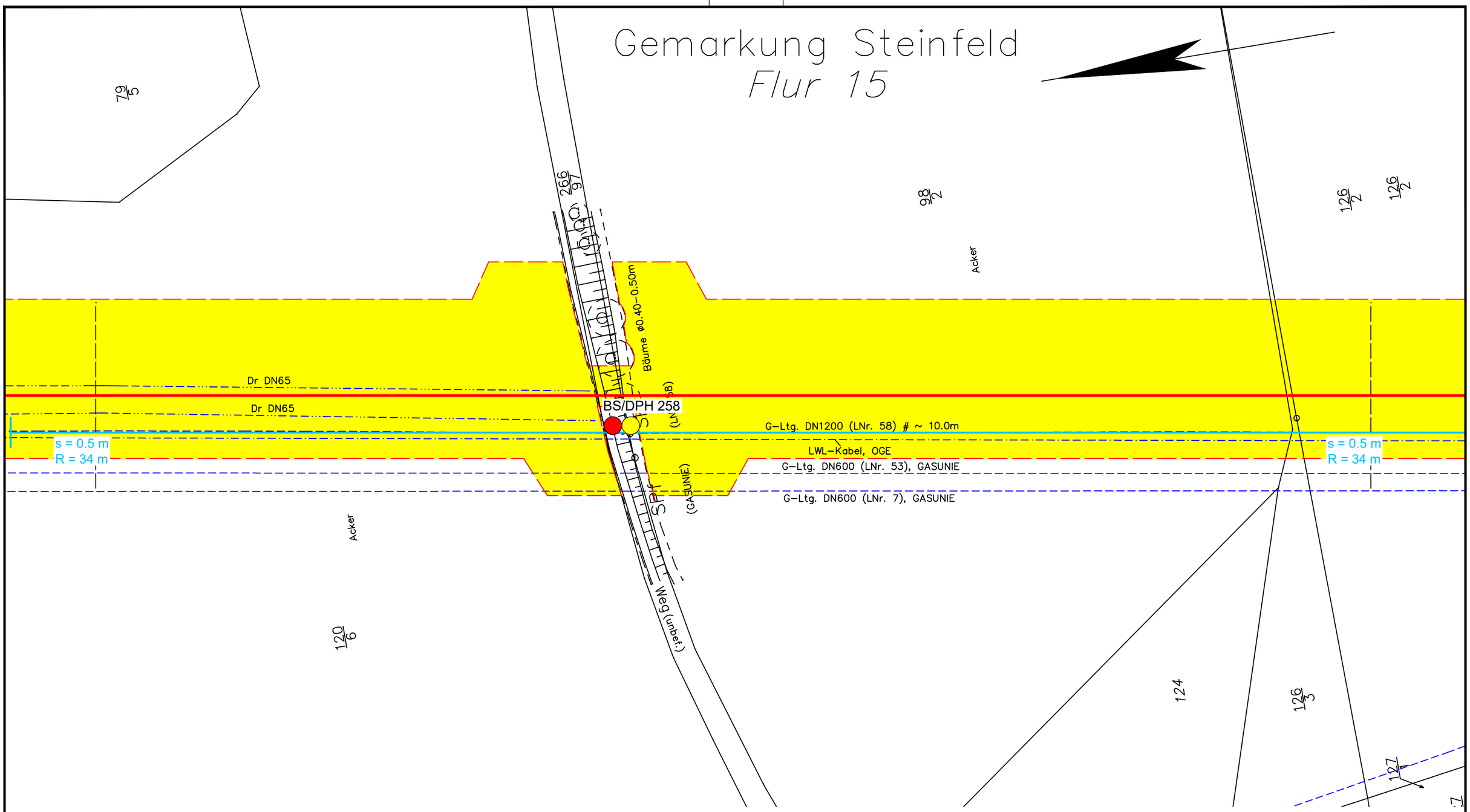

Legende:

- WAD-Trasse
- Arbeitsstreifen
- Überfahrten / Zufahrten
- temporärer Ablauf

Wasserhaltung:

- Wasserhaltung
- R — Reichweite der Wasserhaltung
- s — Höhe der Grundwasserabsenkung
- ES — Einleitstelle

Bohrungen:

- BS — Kleinrammbohrung
- BS-P — Kleinrammbohrung zur Grundwassermessstelle ausgebaut
- BK — Kernbohrung
- DPH — schwere Rammsondierung

Plangrundlage:
WAD_DXF-Gesamt_VORABZUG_220923.DXF

DR. SPANG

G 185 Lageplan mit Wasserhaltung

AUFTRAGGEBER: OGE

PROJEKT: Leitung Wardenburg - Drohne (WAD)

Anlage:	2.1.185
Projekt Nr.:	43.9032
Plan Nr.:	43.9032/ 2.1.185
Datum:	17.11.2023
Maßstab:	1:1.000
Gezeichnet:	Dri
Geprüft:	Köh

E:\Daten\P9000-9099\P9032\6_Geotechnik\Gutachten\Strecke\Hydro\P9032_Anl.2.1.128-252_LP.dwg
Ansichtsfenster : 185

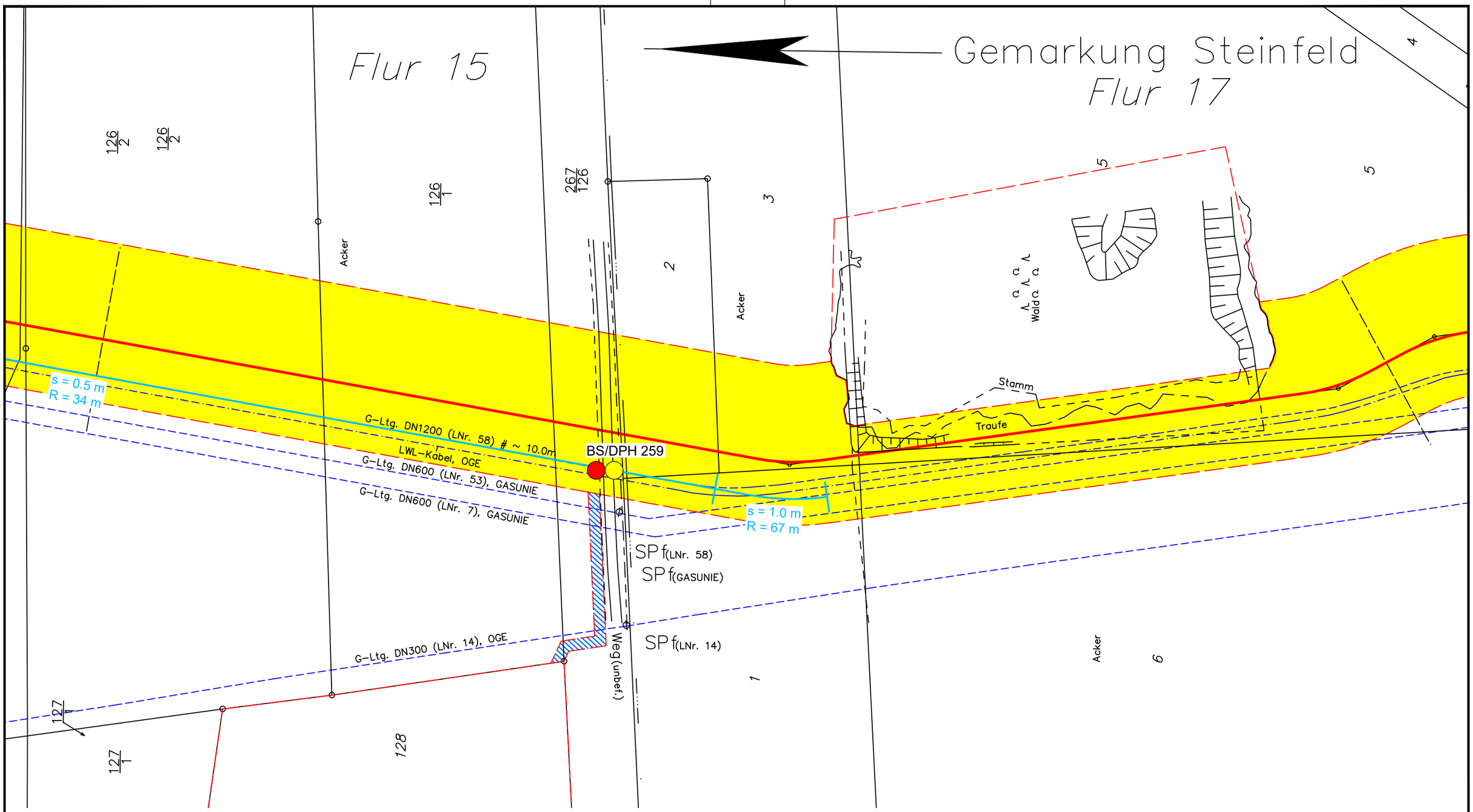

Legende:

- WAD-Trasse
- Arbeitsstreifen
- Überfahrten / Zufahrten
- temporärer Ablauf

Wasserhaltung:

- Wasserhaltung
- R — Reichweite der Wasserhaltung
- s — Höhe der Grundwasserabsenkung
- ES — Einleitstelle

Bohrungen:

- BS — Kleinrammbohrung
- BS-P — Kleinrammbohrung zur Grundwassermessstelle ausgebaut
- BK — Kernbohrung
- DPH — schwere Rammsondierung

Plangrundlage:
WAD_DXF-Gesamt_VORABZUG_220923.DXF

DR. SPANG

G 186 Lageplan mit Wasserhaltung

AUFTRAGGEBER: OGE

PROJEKT: Leitung Wardenburg - Drohne (WAD)

Anlage:	2.1.186
Projekt Nr.:	43.9032
Plan Nr.:	43.9032/ 2.1.186
Datum:	17.11.2023
Maßstab:	1:1.000
Gezeichnet:	Dri
Geprüft:	Köh

E:\Daten\P9000-9099\P9032\6_Geotechnik\Gutachten\Strecke\Hydro\P9032_Anl.2.1.128-252_LP.dwg
Ansichtsfenster : 186

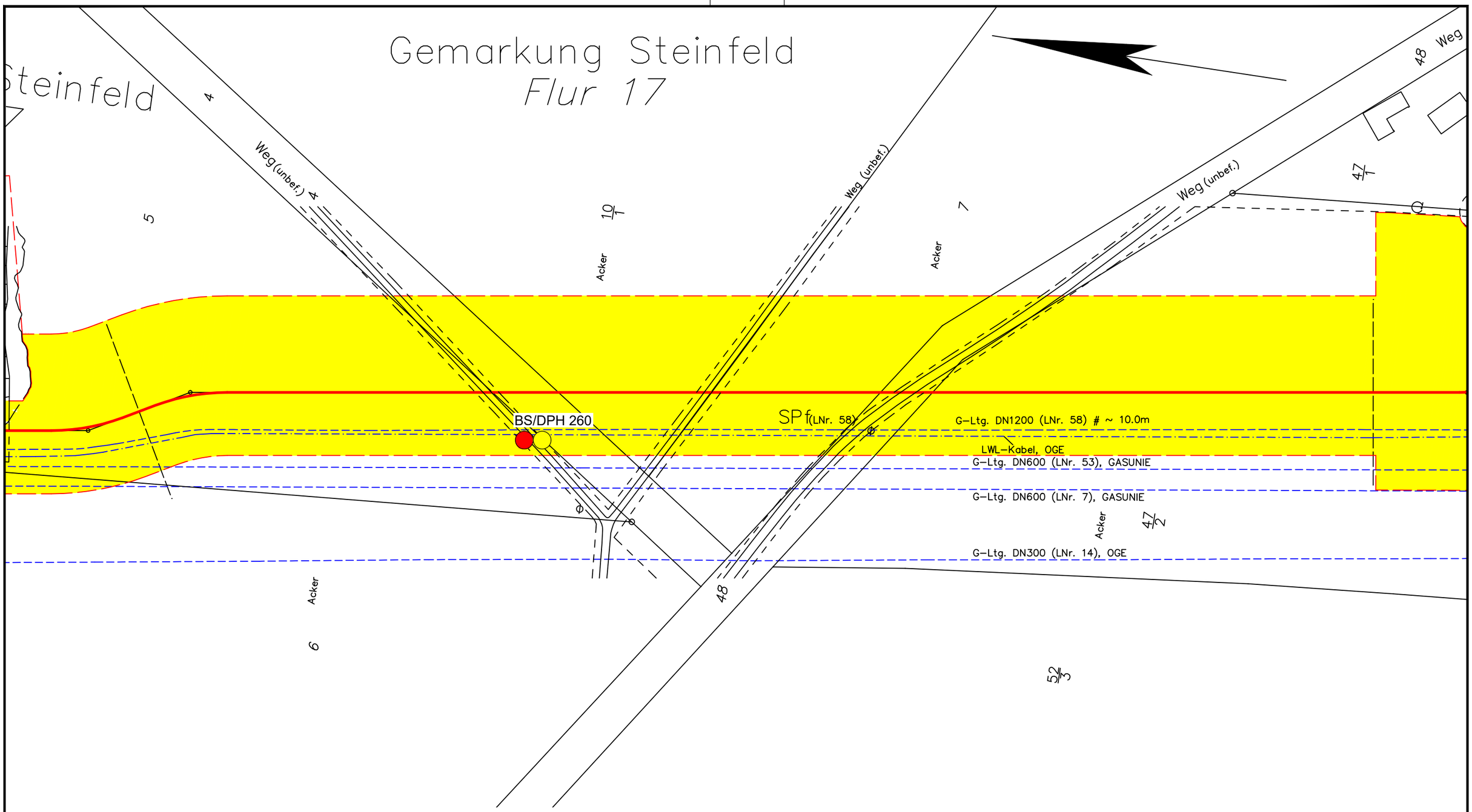

Legende:

- WAD-Trasse
- Arbeitsstreifen
- Überfahrten / Zufahrten
- temporärer Ablauf

Wasserhaltung:

- Wasserhaltung
- R — Reichweite der Wasserhaltung
- s — Höhe der Grundwasserabsenkung
- ES — Einleitstelle

Bohrungen:

- BS — Kleinrammbohrung
- BS-P — Kleinrammbohrung zur Grundwassermessstelle ausgebaut
- BK — Kernbohrung
- DPH — schwere Rammsondierung

Plangrundlage:
WAD_DXF-Gesamt_VORABZUG_220923.DXF

DR. SPANG

G 187 Lageplan mit Wasserhaltung

AUFTRAGGEBER: OGE

PROJEKT: Leitung Wardenburg - Drohne (WAD)

Anlage:	2.1.187
Projekt Nr.:	43.9032
Plan Nr.:	43.9032/ 2.1.187
Datum:	17.11.2023
Maßstab:	1:1.000
Gezeichnet:	Dri
Geprüft:	Köh

E:\Daten\P9000-9099\P9032\6_Geotechnik\Gutachten\Strecke\Hydro\P9032_Anl.2.1.128-252_LP.dwg
Ansichtsfenster : 187

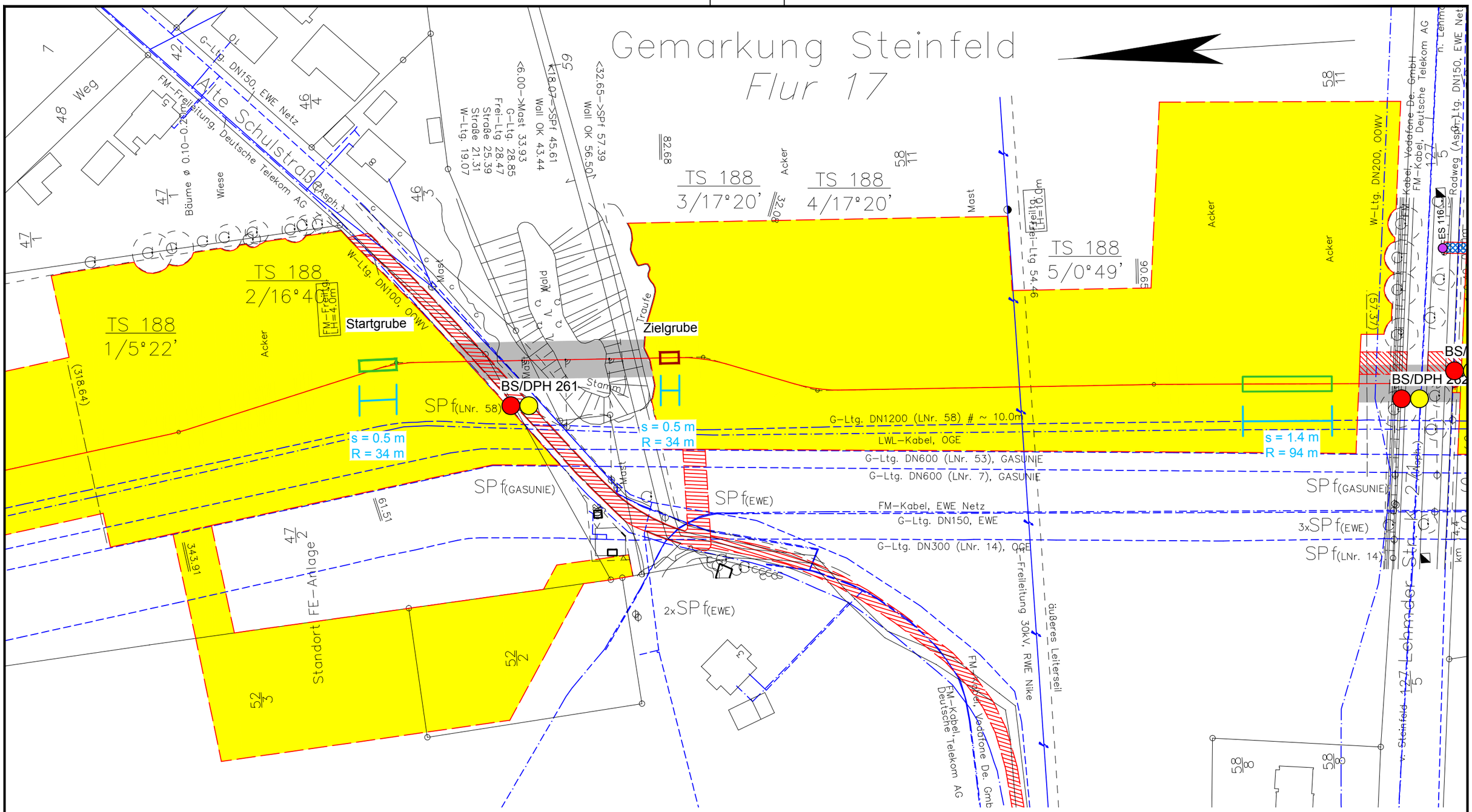

Legende:

- WAD-Trasse
- Arbeitsstreifen
- Überfahrten / Zufahrten
- temporärer Ablauf

Wasserhaltung:

- Wasserhaltung
- R — Reichweite der Wasserhaltung
- s — Höhe der Grundwasserabsenkung
- ES — Einleitstelle
- Wasserhaltung Startgrube / Zielgrube

Bohrungen:

- BS — Kleinrammbohrung
- BS-P — Kleinrammbohrung zur Grundwassermessstelle ausgebaut
- BK — Kernbohrung
- DPH — schwere Rammsondierung

Plangrundlage:
WAD_DXF-Gesamt_VORABZUG_220923.DXF

DR. SPANG

G 188 Lageplan mit Wasserhaltung

AUFTRAGGEBER: OGE

PROJEKT: Leitung Wardenburg - Drohne (WAD)

Anlage:	2.1.188
Projekt Nr.:	43.9032
Plan Nr.:	43.9032/ 2.1.188
Datum:	17.11.2023
Maßstab:	1:1.000
Gezeichnet:	Dri/Als
Geprüft:	Köh

E:\Daten\P9000-9099\P9032\6_Geotechnik\Gutachten\Strecke\Hydro\P9032_Anl.2.1.128-252_LP.dwg
Ansichtsfenster : 188

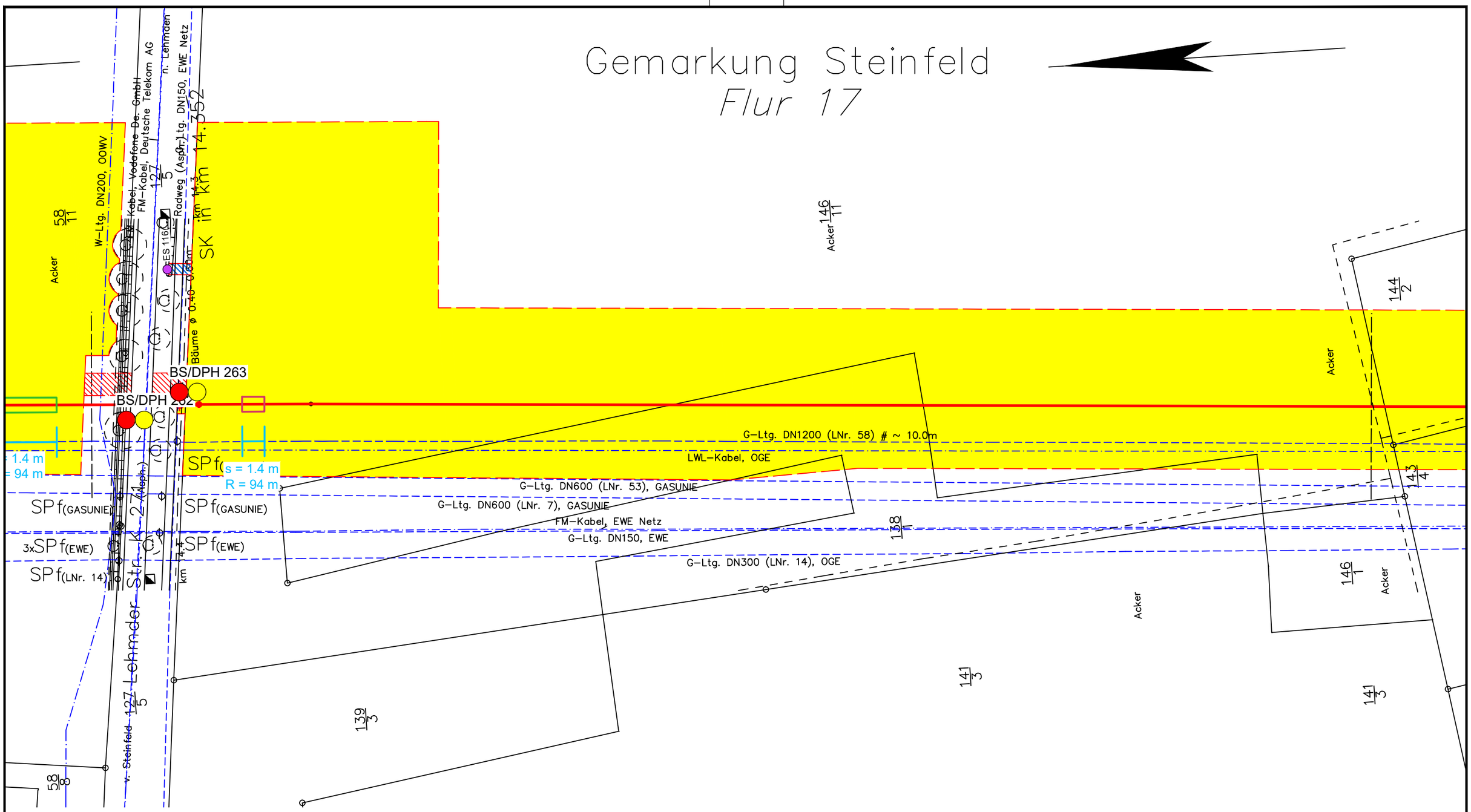

Legende:

- WAD-Trasse
- Arbeitsstreifen
- Überfahrten / Zufahrten
- temporärer Ablauf

Wasserhaltung:

- Wasserhaltung
- R — Reichweite der Wasserhaltung
- s — Höhe der Grundwasserabsenkung
- ES — Einleitstelle

Bohrungen:

- BS — Kleinrammbohrung
- BS-P — Kleinrammbohrung zur Grundwassermessstelle ausgebaut
- BK — Kernbohrung
- DPH — schwere Rammsondierung

Plangrundlage:
WAD_DXF-Gesamt_VORABZUG_220923.DXF

DR. SPANG

G 189 Lageplan mit Wasserhaltung

AUFTRAGGEBER: OGE

PROJEKT: Leitung Wardenburg - Drohne (WAD)

Anlage:	2.1.189
Projekt Nr.:	43.9032
Plan Nr.:	43.9032/ 2.1.189
Datum:	17.11.2023
Maßstab:	1:1.000
Gezeichnet:	Dri
Geprüft:	Köh

E:\Daten\P9000-9099\P9032\6_Geotechnik\Gutachten\Strecke\Hydro\P9032_Anl.2.1.128-252_LP.dwg
Ansichtsfenster : 189

Gemarkung Steinfeld
Flur 17

146/11
144/2
Acker
144/2
Acker
Weg (unbef.)
156/2
156/1
Acker
BS/DPH 264
G–Ltg. DN1200 (LNr. 58) # ~ 10.0m
LWL–Kabel, OGE
SP f(LNr. 58)
143/4
G–Ltg. DN600 (LNr. 53), GASUNIE
FM–Kabel, EWE Netz
G–Ltg. DN600 (LNr. 7), GASUNIE
G–Ltg. DN150, EWE
G–Ltg. DN300 (LNr. 14), OGE
3xSP f(EWE)
SP f(LNr. 14)
146/1
Acker
143/4
Acker
158/1
141/3
142/1
157/2
Pickerweg

Legende:

- WAD-Trasse
- Arbeitsstreifen
- Überfahrten / Zufahrten
- temporärer Ablauf

Wasserhaltung:

- Wasserhaltung
- R — Reichweite der Wasserhaltung
- s — Höhe der Grundwasserabsenkung
- ES — Einleitstelle

Bohrungen:

- BS — Kleinrammbohrung
- BS-P — Kleinrammbohrung zur Grundwassermessstelle ausgebaut
- BK — Kernbohrung
- DPH — schwere Rammsondierung

Plangrundlage:
WAD_DXF-Gesamt_VORABZUG_220923.DXF

DR. SPANG

G 190 Lageplan mit Wasserhaltung

Anlage:	2.1.190
Projekt Nr.:	43.9032
Plan Nr.:	43.9032/ 2.1.190
Datum:	17.11.2023
Maßstab:	1:1.000
Gezeichnet:	Dri
Geprüft:	Köh

AUFTRAGGEBER: OGE

PROJEKT: Leitung Wardenburg - Drohne (WAD)

E:\Daten\P9000-9099\P9032\6_Geotechnik\Gutachten\Strecke\Hydro\P9032_Anl.2.1.128-252_LP.dwg
Ansichtsfenster : 190

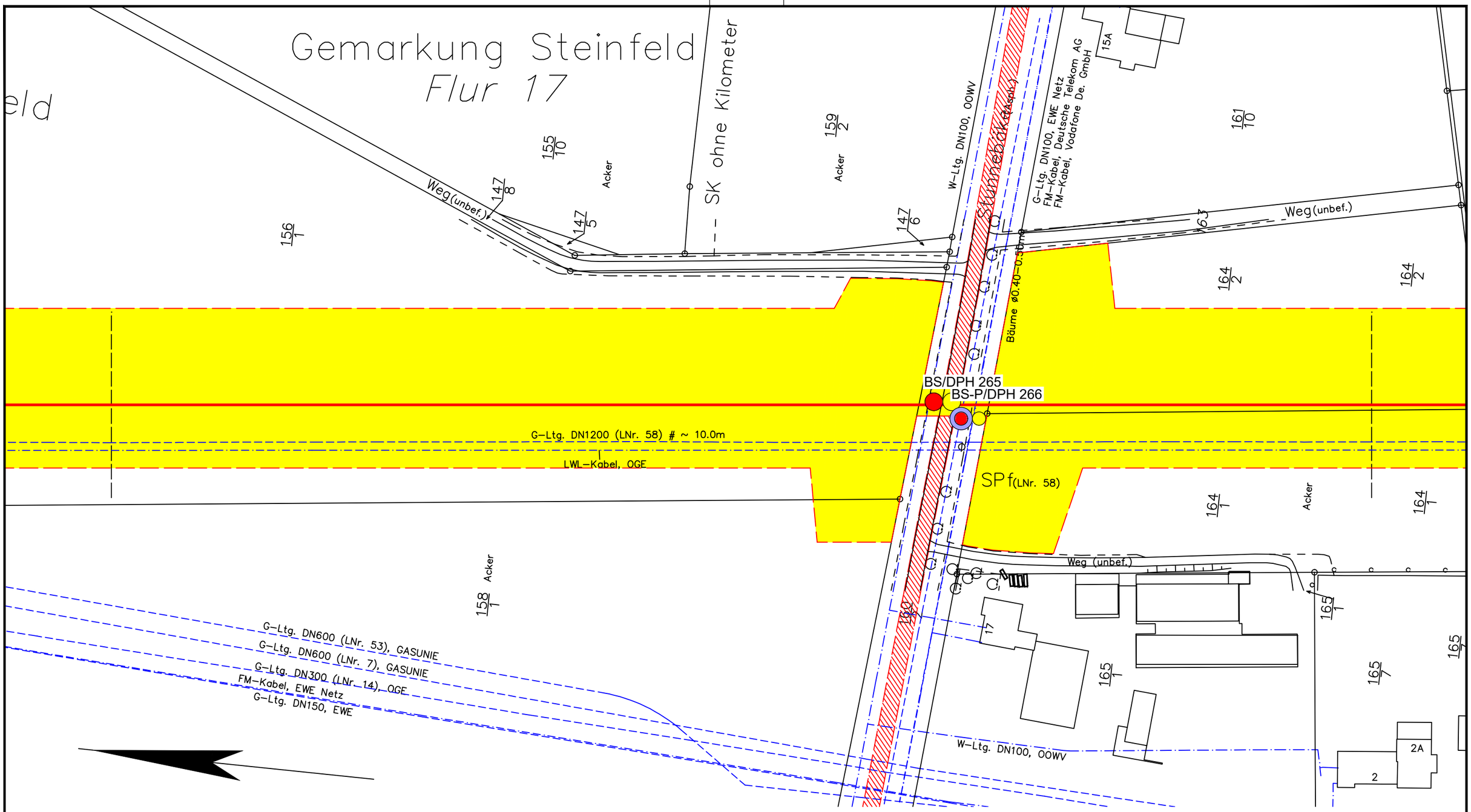

Legende:

- WAD-Trasse
- Arbeitsstreifen
- Überfahrten / Zufahrten
- temporärer Ablauf

Wasserhaltung:

- Wasserhaltung
- R — Reichweite der Wasserhaltung
- s — Höhe der Grundwasserabsenkung
- ES — Einleitstelle

Bohrungen:

- BS — Kleinrammbohrung
- BS-P — Kleinrammbohrung zur Grundwassermessstelle ausgebaut
- BK — Kernbohrung
- DPH — schwere Rammsondierung

Plangrundlage:
WAD_DXF-Gesamt_VORABZUG_220923.DXF

DR. SPANG

G 191 Lageplan mit Wasserhaltung

AUFTRAGGEBER: OGE

PROJEKT: Leitung Wardenburg - Drohne (WAD)

Anlage:	2.1.191
Projekt Nr.:	43.9032
Plan Nr.:	43.9032/ 2.1.191
Datum:	17.11.2023
Maßstab:	1:1.000
Gezeichnet:	Dri
Geprüft:	Köh

E:\Daten\P9000-9099\P9032\6_Geotechnik\Gutachten\Strecke\Hydro\P9032_Anl.2.1.128-252_LP.dwg
Ansichtsfenster : 191

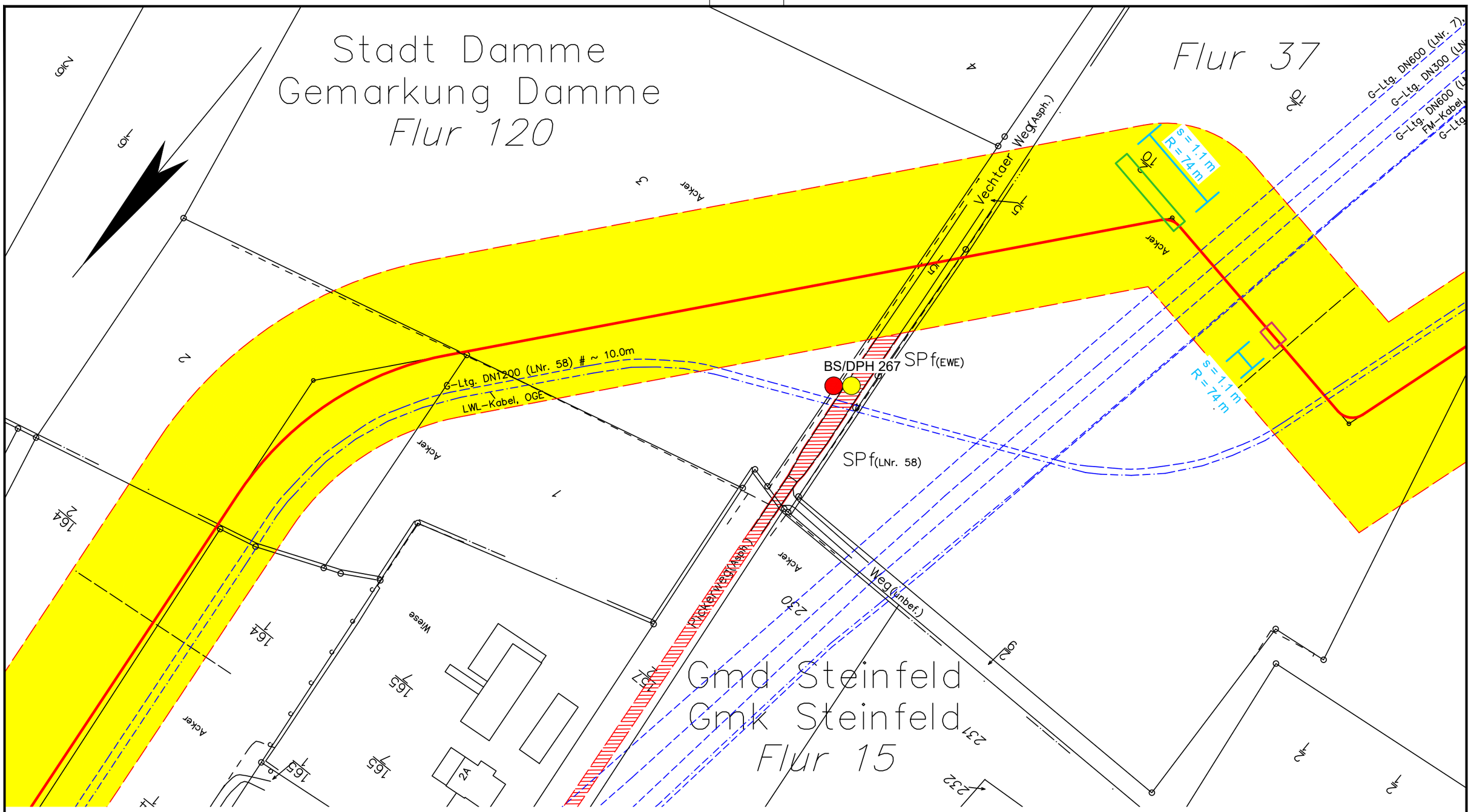

Legende:

- WAD-Trasse
- Arbeitsstreifen
- Überfahrten / Zufahrten
- temporärer Ablauf

Wasserhaltung:

- Wasserhaltung
- R — Reichweite der Wasserhaltung
- s — Höhe der Grundwasserabsenkung
- ES — Einleitstelle

Bohrungen:

- BS — Kleinrammbohrung
- BS-P — Kleinrammbohrung zur Grundwassermessstelle ausgebaut
- BK — Kernbohrung
- DPH — schwere Rammsondierung

Plangrundlage:
WAD_DXF-Gesamt_VORABZUG_220923.DXF

DR. SPANG

G 192 Lageplan mit Wasserhaltung

Anlage:	2.1.192
Projekt Nr.:	43.9032
Plan Nr.:	43.9032/ 2.1.192
Datum:	17.11.2023
Maßstab:	1:1.000
Gezeichnet:	Dri
Geprüft:	Köh

AUFTRAGGEBER: OGE

PROJEKT: Leitung Wardenburg - Drohne (WAD)

E:\Daten\P9000-9099\P9032\6_Geotechnik\Gutachten\Strecke\Hydro\P9032_Anl.2.1.128-252_LP.dwg
Ansichtsfenster : 192

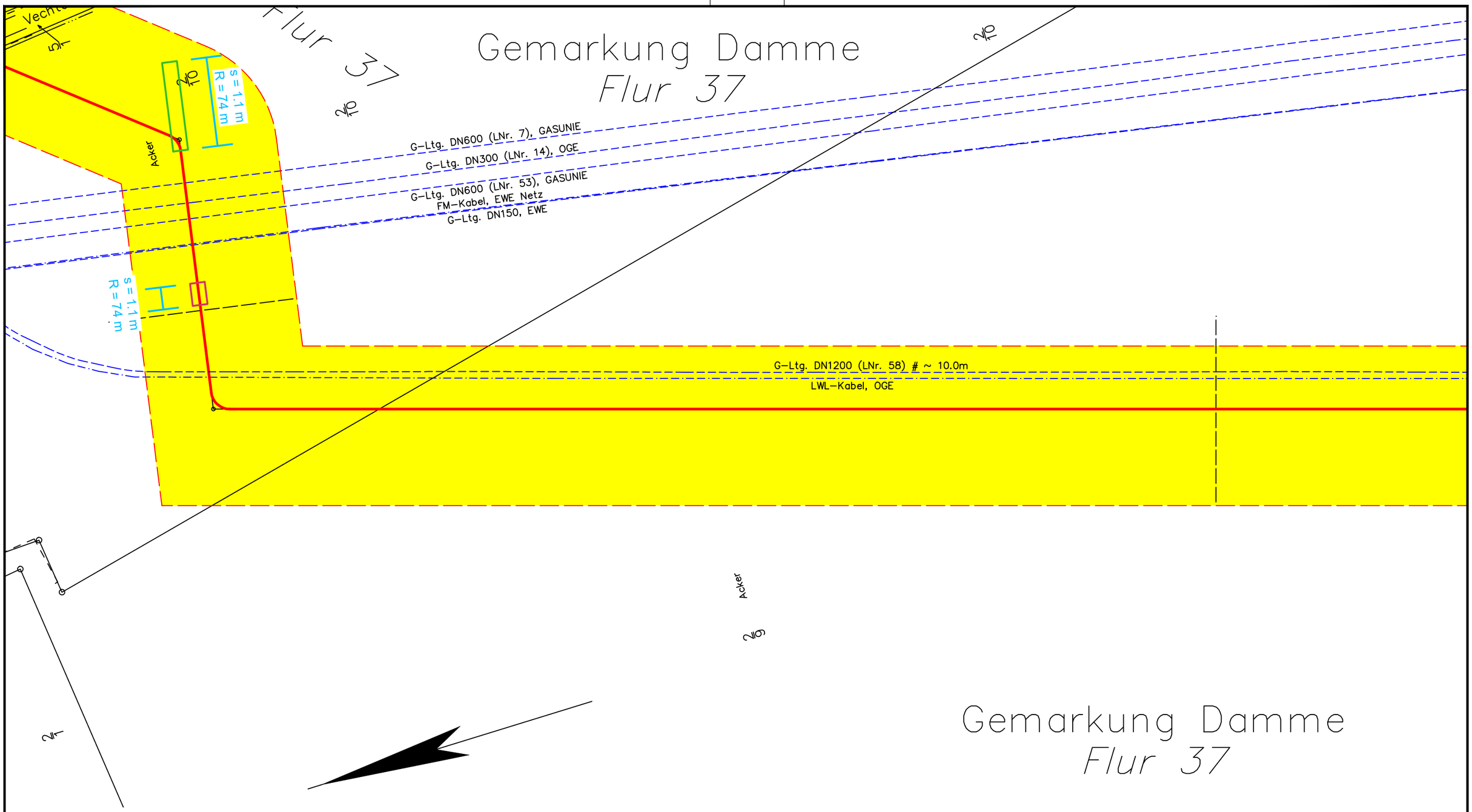

Legende:

- WAD-Trasse
- Arbeitsstreifen
- Überfahrten / Zufahrten
- temporärer Ablauf

Wasserhaltung:

- Wasserhaltung
- R — Reichweite der Wasserhaltung
- s — Höhe der Grundwasserabsenkung
- ES — Einleitstelle

Bohrungen:

- BS — Kleinrammbohrung
- BS-P — Kleinrammbohrung zur Grundwassermessstelle ausgebaut
- BK — Kernbohrung
- DPH — schwere Rammsondierung

Plangrundlage:
WAD_DXF-Gesamt_VORABZUG_220923.DXF

DR. SPANG

G 193 Lageplan mit Wasserhaltung

AUFTRAGGEBER: OGE

PROJEKT: Leitung Wardenburg - Drohne (WAD)

Anlage:	2.1.193
Projekt Nr.:	43.9032
Plan Nr.:	43.9032/ 2.1.193
Datum:	17.11.2023
Maßstab:	1:1.000
Gezeichnet:	Dri
Geprüft:	Köh

E:\Daten\P9000-9099\P9032\6_Geotechnik\Gutachten\Strecke\Hydro\P9032_Anl.2.1.128-252_LP.dwg
Ansichtsfenster : 193

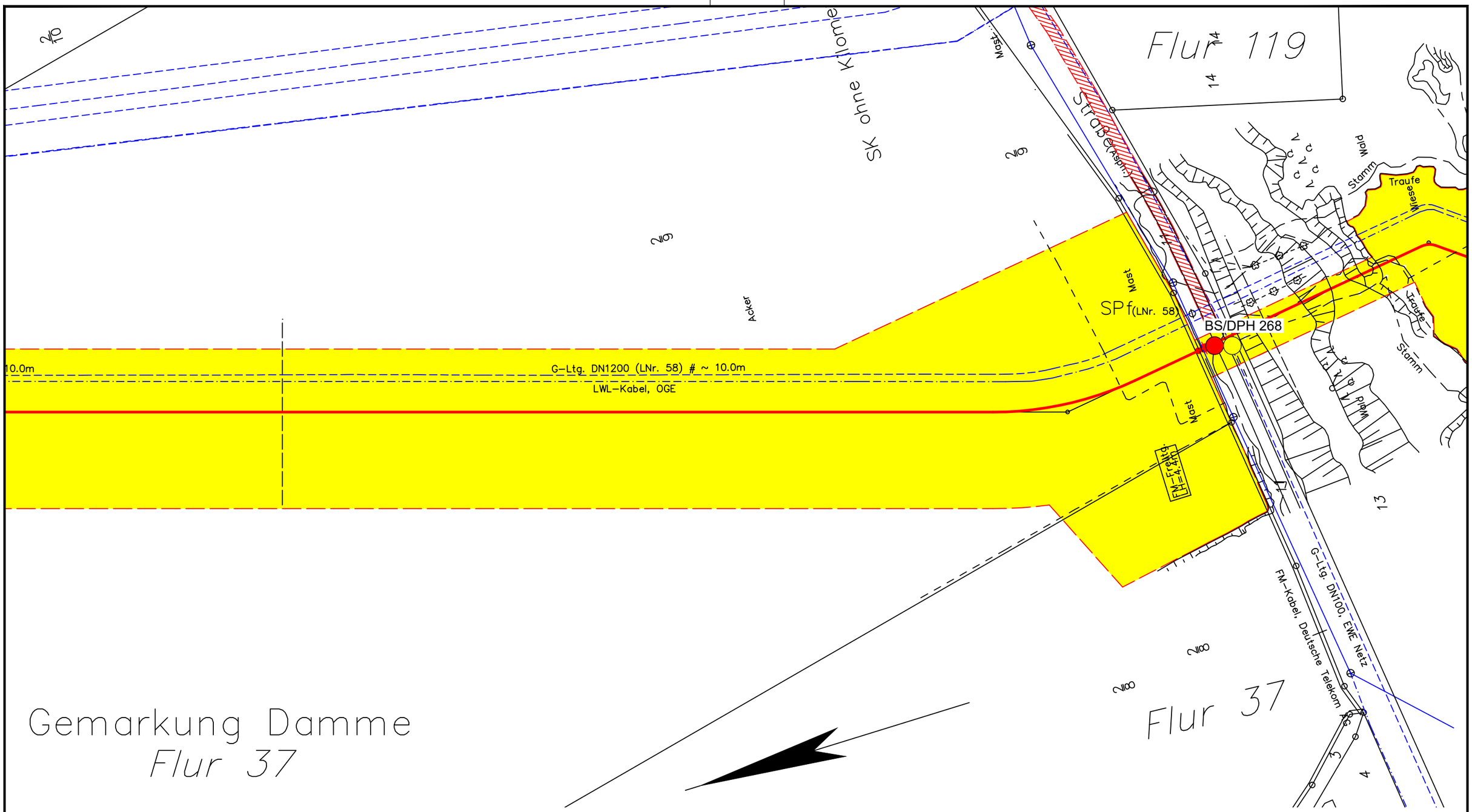

Gemarkung Damme
Flur 37

Legende:

- WAD-Trasse
- Arbeitsstreifen
- Überfahrten / Zufahrten
- temporärer Ablauf

Wasserhaltung:

- Wasserhaltung
- R — Reichweite der Wasserhaltung
- s — Höhe der Grundwasserabsenkung
- ES — Einleitstelle

Bohrungen:

- BS — Kleinrammbohrung
- BS-P — Kleinrammbohrung zur Grundwassermessstelle ausgebaut
- BK — Kernbohrung
- DPH — schwere Rammsondierung

Plangrundlage:
WAD_DXF-Gesamt_VORABZUG_220923.DXF

DR. SPANG

G 193A Lageplan mit Wasserhaltung

AUFTRAGGEBER: OGE

PROJEKT: Leitung Wardenburg - Drohne (WAD)

Anlage:	2.1.193A
Projekt Nr.:	43.9032
Plan Nr.:	43.9032/ 2.1.193A
Datum:	17.11.2023
Maßstab:	1:1.000
Gezeichnet:	Dri
Geprüft:	Köh

E:\Daten\P9000-9099\P9032\6_Geotechnik\Gutachten\Strecke\Hydro\P9032_Anl.2.1.128-252_LP.dwg
Ansichtsfenster : 193A

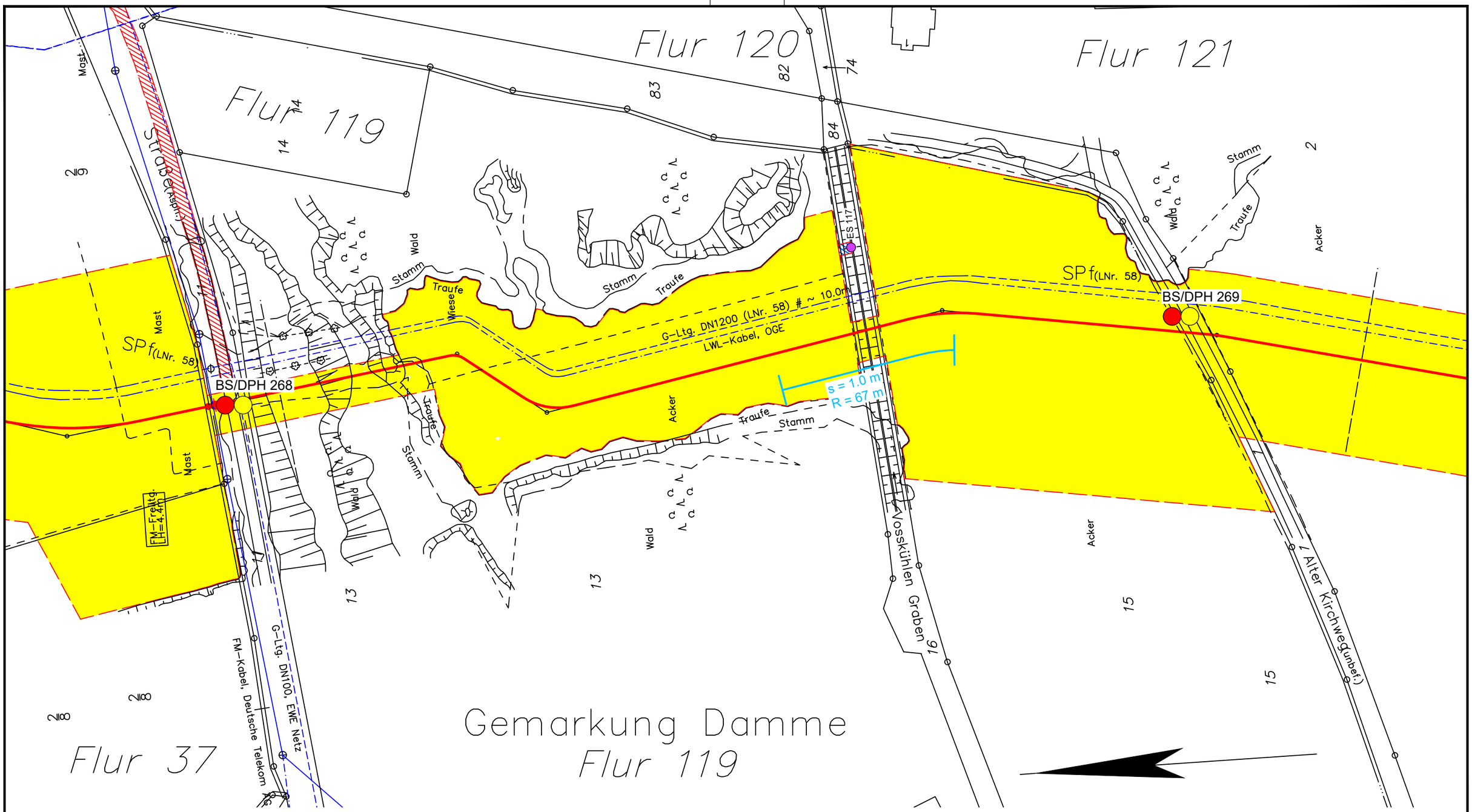

Legende:

- WAD-Trasse
- Arbeitsstreifen
- Überfahrten / Zufahrten
- temporärer Ablauf

Wasserhaltung:

- Wasserhaltung
- R — Reichweite der Wasserhaltung
- s — Höhe der Grundwasserabsenkung
- ES — Einleitstelle

Bohrungen:

- BS — Kleinrammbohrung
- BS-P — Kleinrammbohrung zur Grundwassermessstelle ausgebaut
- BK — Kernbohrung
- DPH — schwere Rammsondierung

Plangrundlage:
WAD_DXF-Gesamt_VORABZUG_220923.DXF

DR. SPANG

G 194 Lageplan mit Wasserhaltung

AUFTRAGGEBER: OGE

PROJEKT: Leitung Wardenburg - Drohne (WAD)

Anlage:	2.1.194
Projekt Nr.:	43.9032
Plan Nr.:	43.9032/ 2.1.194
Datum:	17.11.2023
Maßstab:	1:1.000
Gezeichnet:	Dri
Geprüft:	Köh

E:\Daten\P9000-9099\P9032\6_Geotechnik\Gutachten\Strecke\Hydro\P9032_Anl.2.1.128-252_LP.dwg
Ansichtsfenster : 194

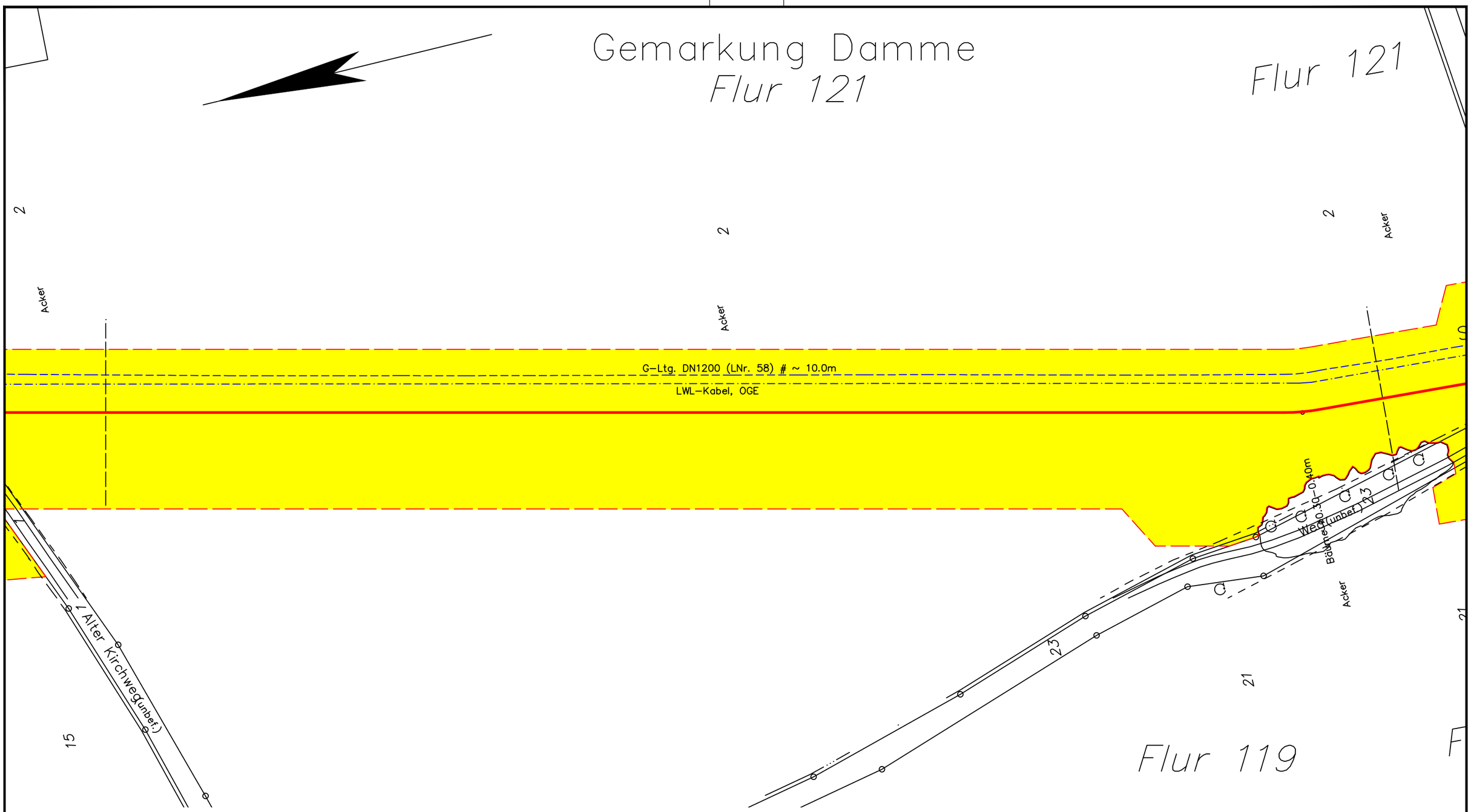

Legende:

- WAD-Trasse
- Arbeitsstreifen
- Überfahrten / Zufahrten
- temporärer Ablauf

Wasserhaltung:

- Wasserhaltung
- R — Reichweite der Wasserhaltung
- s — Höhe der Grundwasserabsenkung
- ES — Einleitstelle

Bohrungen:

- BS — Kleinrammbohrung
- BS-P — Kleinrammbohrung zur Grundwassermessstelle ausgebaut
- BK — Kernbohrung
- DPH — schwere Rammsondierung

Plangrundlage:
WAD_DXF-Gesamt_VORABZUG_220923.DXF

DR. SPANG

G 195 Lageplan mit Wasserhaltung

AUFTRAGGEBER: OGE

PROJEKT: Leitung Wardenburg - Drohne (WAD)

Anlage:	2.1.195
Projekt Nr.:	43.9032
Plan Nr.:	43.9032/ 2.1.195
Datum:	17.11.2023
Maßstab:	1:1.000
Gezeichnet:	Dri
Geprüft:	Köh

E:\Daten\P9000-9099\P9032\6_Geotechnik\Gutachten\Strecke\Hydro\P9032_Anl.2.1.128-252_LP.dwg
Ansichtsfenster : 195

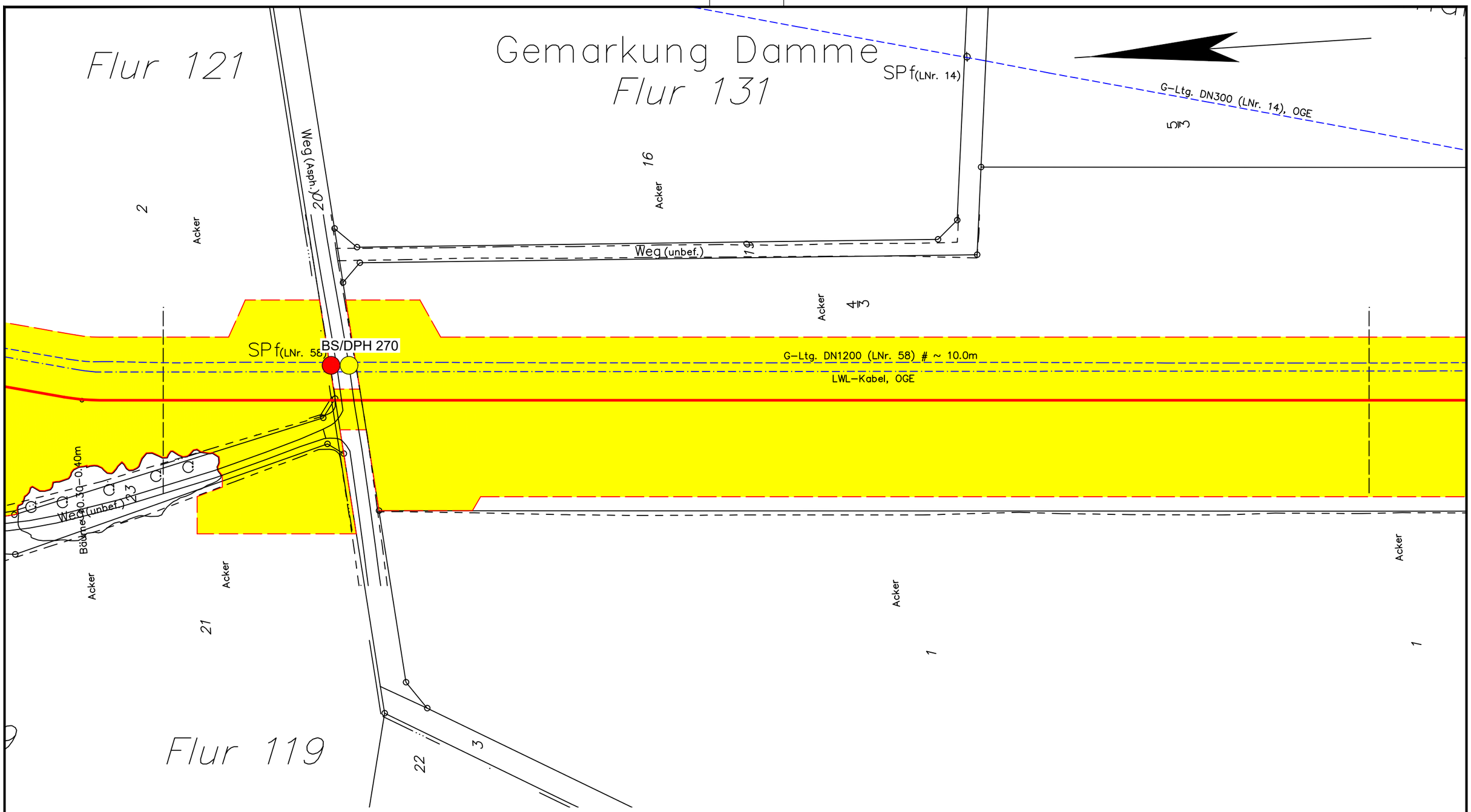

Legende:

- WAD-Trasse
- Arbeitsstreifen
- Überfahrten / Zufahrten
- temporärer Ablauf

Wasserhaltung:

- Wasserhaltung
- R — Reichweite der Wasserhaltung
- s — Höhe der Grundwasserabsenkung
- ES — Einleitstelle

Bohrungen:

- BS — Kleinrammbohrung
- BS-P — Kleinrammbohrung zur Grundwassermessstelle ausgebaut
- BK — Kernbohrung
- DPH — schwere Rammsondierung

Plangrundlage:
WAD_DXF-Gesamt_VORABZUG_220923.DXF

DR. SPANG

G 196 Lageplan mit Wasserhaltung

AUFTRAGGEBER: OGE

PROJEKT: Leitung Wardenburg - Drohne (WAD)

Anlage:	2.1.196
Projekt Nr.:	43.9032
Plan Nr.:	43.9032/ 2.1.196
Datum:	17.11.2023
Maßstab:	1:1.000
Gezeichnet:	Dri
Geprüft:	Köh

E:\Daten\P9000-9099\P9032\6_Geotechnik\Gutachten\Strecke\Hydro\P9032_Anl.2.1.128-252_LP.dwg
Ansichtsfenster : 196

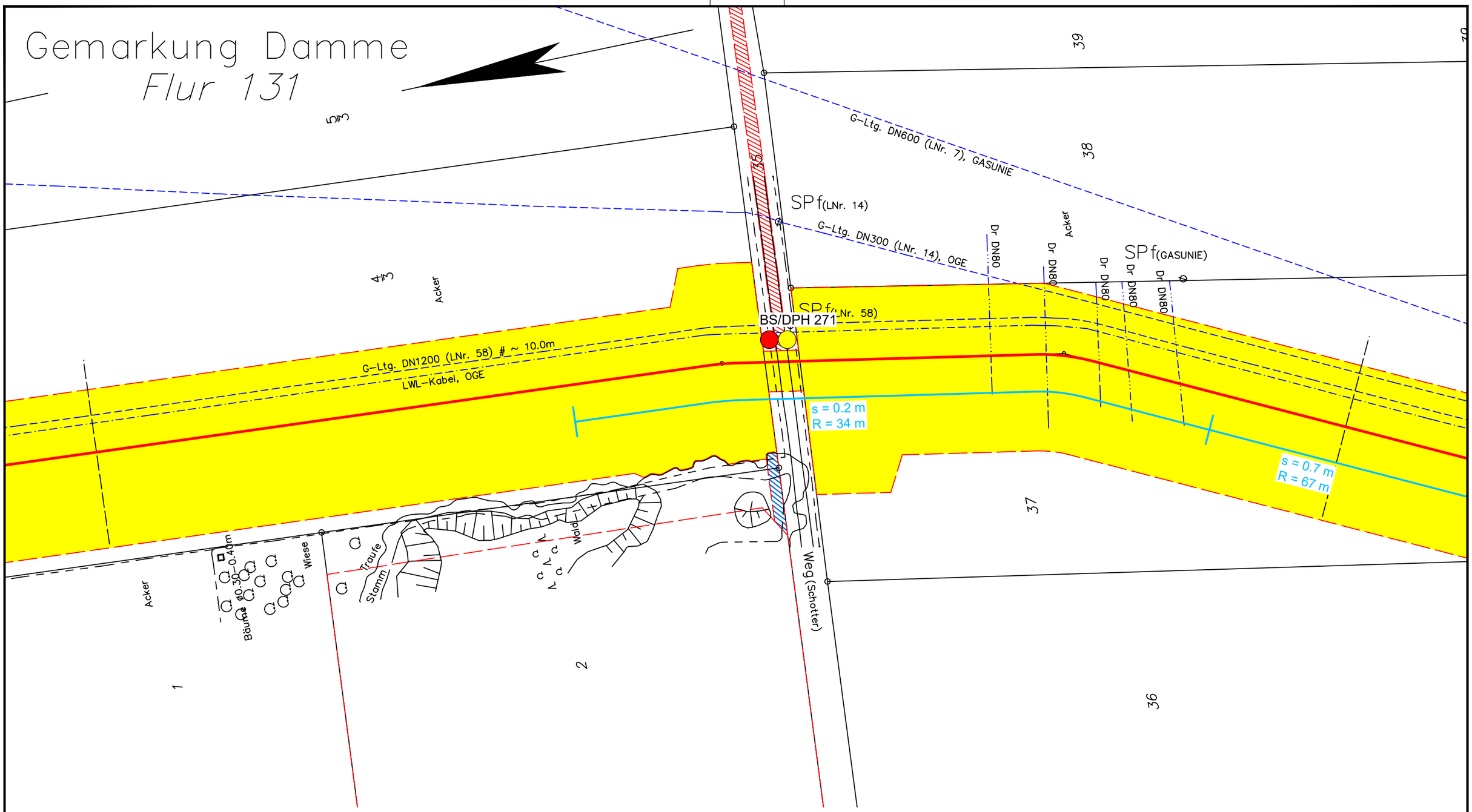

Legende:

- WAD-Trasse
- Arbeitsstreifen
- Überfahrten / Zufahrten
- temporärer Ablauf

Wasserhaltung:

- Wasserhaltung
- R — Reichweite der Wasserhaltung
- s — Höhe der Grundwasserabsenkung
- ES — Einleitstelle

Bohrungen:

- BS — Kleinrammbohrung
- BS-P — Kleinrammbohrung zur Grundwassermessstelle ausgebaut
- BK — Kernbohrung
- DPH — schwere Rammsondierung

Plangrundlage:
WAD_DXF-Gesamt_VORABZUG_220923.DXF

DR. SPANG

G 197 Lageplan mit Wasserhaltung

AUFTRAGGEBER: OGE

PROJEKT: Leitung Wardenburg - Drohne (WAD)

Anlage:	2.1.197
Projekt Nr.:	43.9032
Plan Nr.:	43.9032/ 2.1.197
Datum:	17.11.2023
Maßstab:	1:1.000
Gezeichnet:	Dri
Geprüft:	Köh

E:\Daten\P9000-9099\P9032\6_Geotechnik\Gutachten\Strecke\Hydro\P9032_Anl.2.1.128-252_LP.dwg
Ansichtsfenster : 197

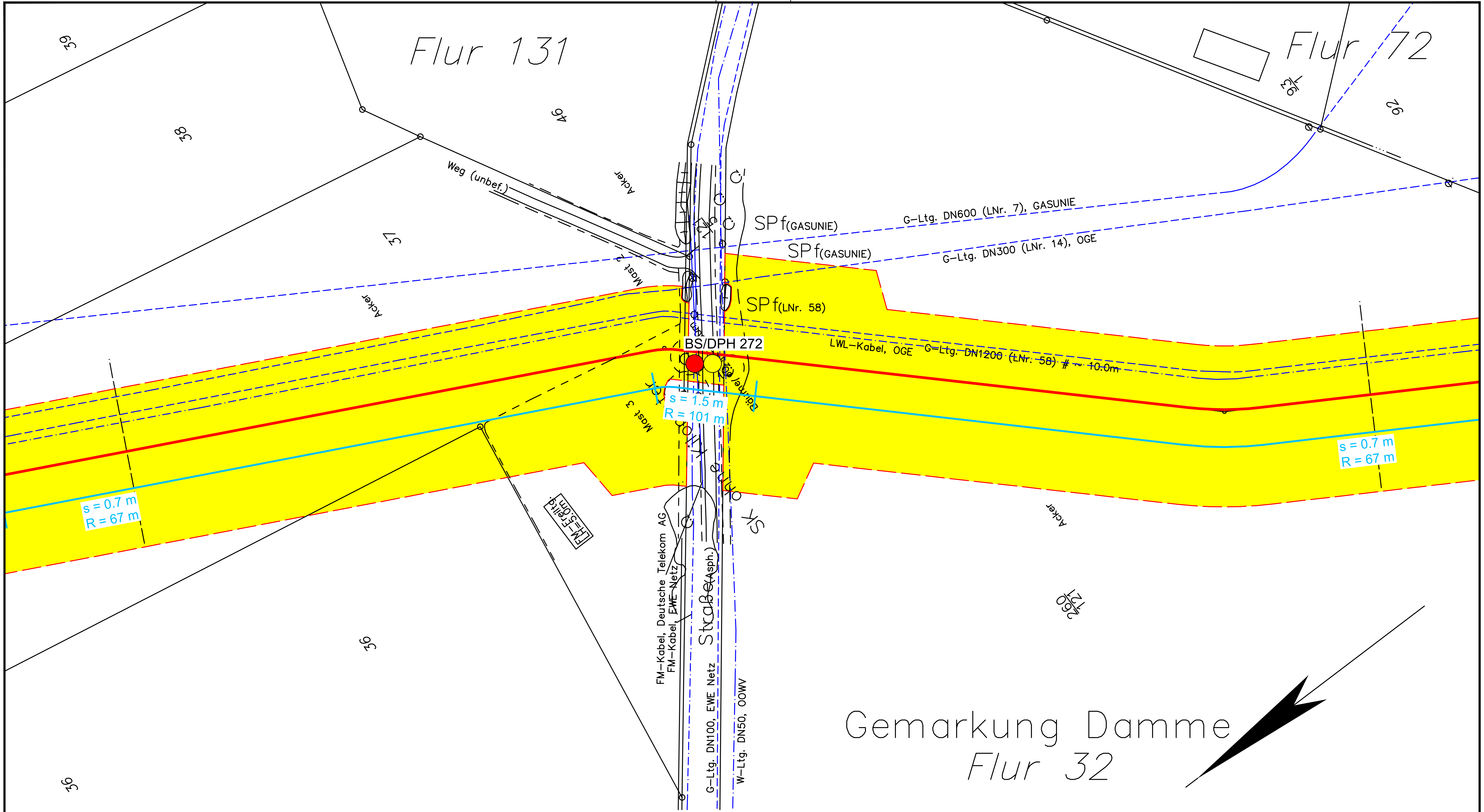

Legende:

WAD-Trasse	
Arbeitsstreifen	
Überfahrten / Zufahrten	
temporärer Ablauf	

Wasserhaltung:

	Wasserhaltung
R	Reichweite der Wasserhaltung
s	Höhe der Grundwasserabsenkung
ES	Einleitstelle

Bohrungen:

BS	Kleinrammbohrung
BS-P	Kleinrammbohrung zur Grundwassermessstelle ausgebaut
BK	Kernbohrung
DPH	schwere Rammsondierung

Plangrundlage:
WAD_DXF-Gesamt_VORABZUG_220923.DXF

DR. SPANG

G 198 Lageplan mit Wasserhaltung

AUFTRAGGEBER: OGE

PROJEKT: Leitung Wardenburg - Drohne (WAD)

Anlage:	2.1.198
Projekt Nr.:	43.9032
Plan Nr.:	43.9032/ 2.1.198
Datum:	17.11.2023
Maßstab:	1:1.000
Gezeichnet:	Dri
Geprüft:	Köh

E:\Daten\P9000-9099\P9032\6_Geotechnik\Gutachten\Strecke\Hydro\P9032_Anl.2.1.128-252_LP.dwg
Ansichtsfenster : 198

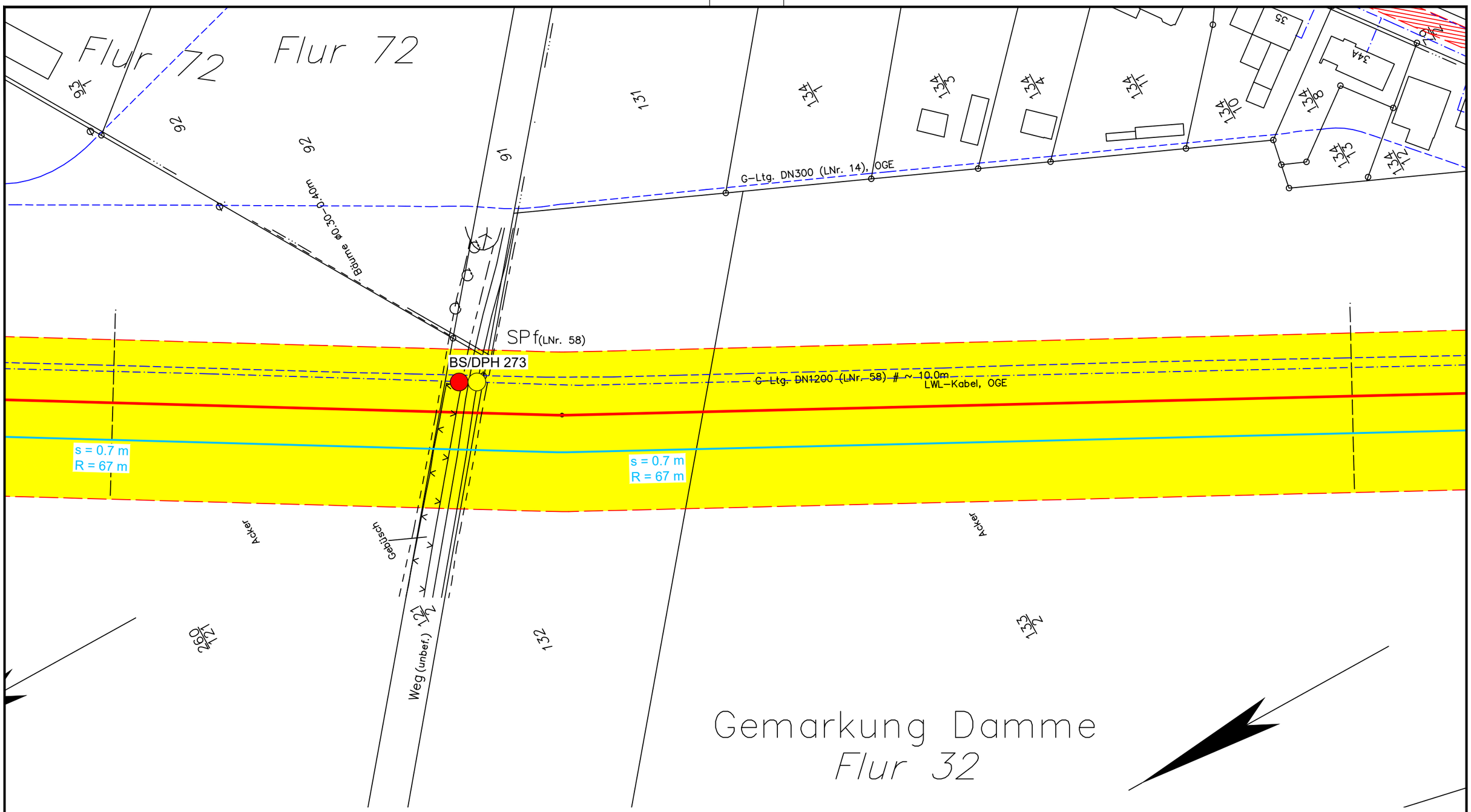

Legende:

- WAD-Trasse
- Arbeitsstreifen
- Überfahrten / Zufahrten
- temporärer Ablauf

Wasserhaltung:

- Wasserhaltung
- R — Reichweite der Wasserhaltung
- s — Höhe der Grundwasserabsenkung
- ES — Einleitstelle

Bohrungen:

- BS — Kleinrammbohrung
- BS-P — Kleinrammbohrung zur Grundwassermessstelle ausgebaut
- BK — Kernbohrung
- DPH — schwere Rammsondierung

Plangrundlage:
WAD_DXF-Gesamt_VORABZUG_220923.DXF

DR. SPANG

G 199 Lageplan mit Wasserhaltung

Anlage:	2.1.199
Projekt Nr.:	43.9032
Plan Nr.:	43.9032/ 2.1.199
Datum:	17.11.2023
Maßstab:	1:1.000
Gezeichnet:	Dri
Geprüft:	Köh

AUFTRAGGEBER: OGE

PROJEKT: Leitung Wardenburg - Drohne (WAD)

E:\Daten\P9000-9099\P9032\6_Geotechnik\Gutachten\Strecke\Hydro\P9032_Anl.2.1.128-252_LP.dwg
Ansichtsfenster : 199

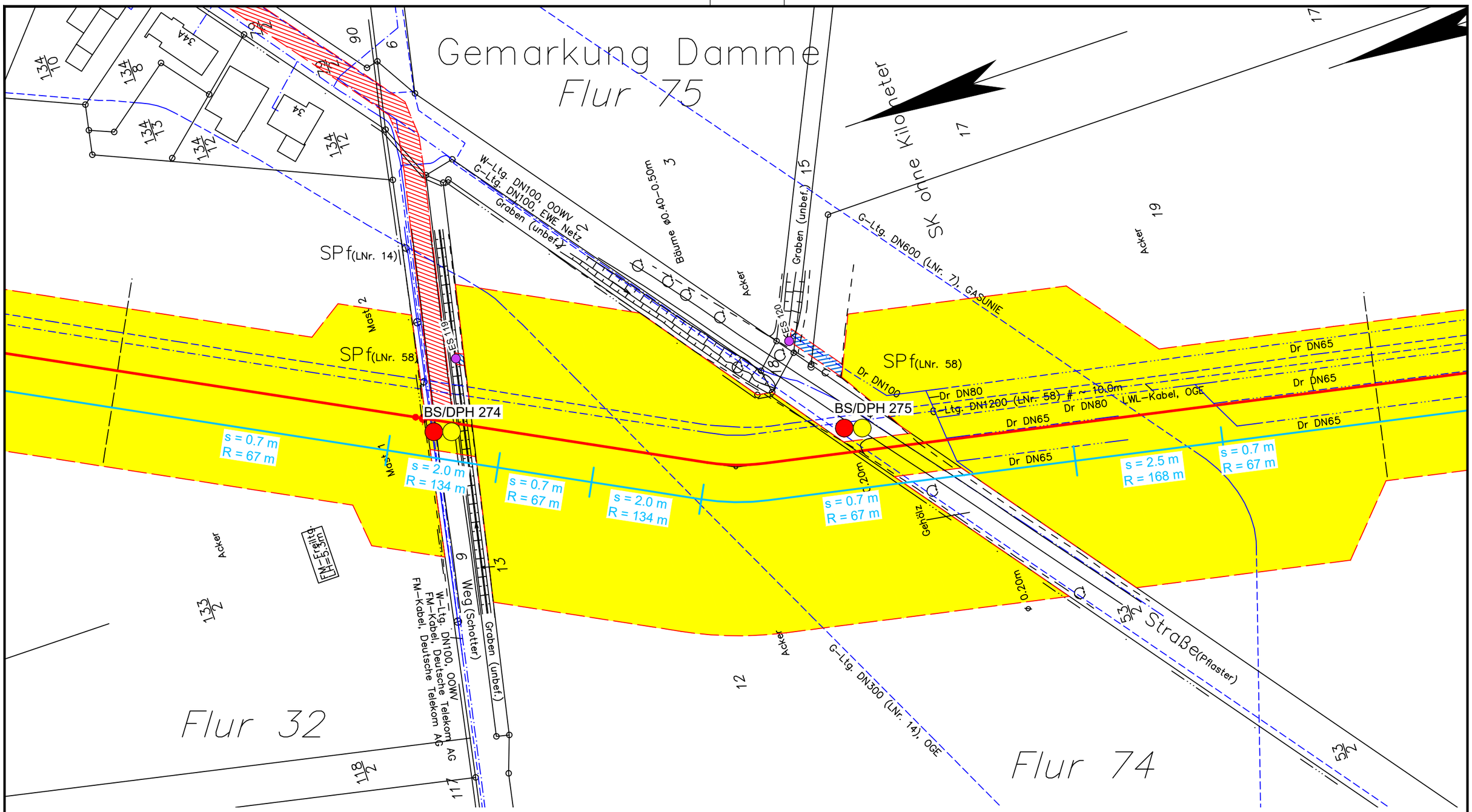

Legende:

- WAD-Trasse
- Arbeitsstreifen
- Überfahrten / Zufahrten
- temporärer Ablauf

Wasserhaltung:

- Wasserhaltung
- R — Reichweite der Wasserhaltung
- s — Höhe der Grundwasserabsenkung
- ES — Einleitstelle

Bohrungen:

- BS — Kleinrammbohrung
- BS-P — Kleinrammbohrung zur Grundwassermessstelle ausgebaut
- BK — Kernbohrung
- DPH — schwere Rammsondierung

Plangrundlage:
WAD_DXF-Gesamt_VORABZUG_220923.DXF

DR. SPANG

G 200 Lageplan mit Wasserhaltung

AUFTRAGGEBER: OGE

PROJEKT: Leitung Wardenburg - Drohne (WAD)

Anlage:	2.1.200
Projekt Nr.:	43.9032
Plan Nr.:	43.9032/ 2.1.200
Datum:	17.11.2023
Maßstab:	1:1.000
Gezeichnet:	Dri
Geprüft:	Köh

E:\Daten\P9000-9099\P9032\6_Geotechnik\Gutachten\Strecke\Hydro\P9032_Anl.2.1.128-252_LP.dwg
Ansichtsfenster : 200

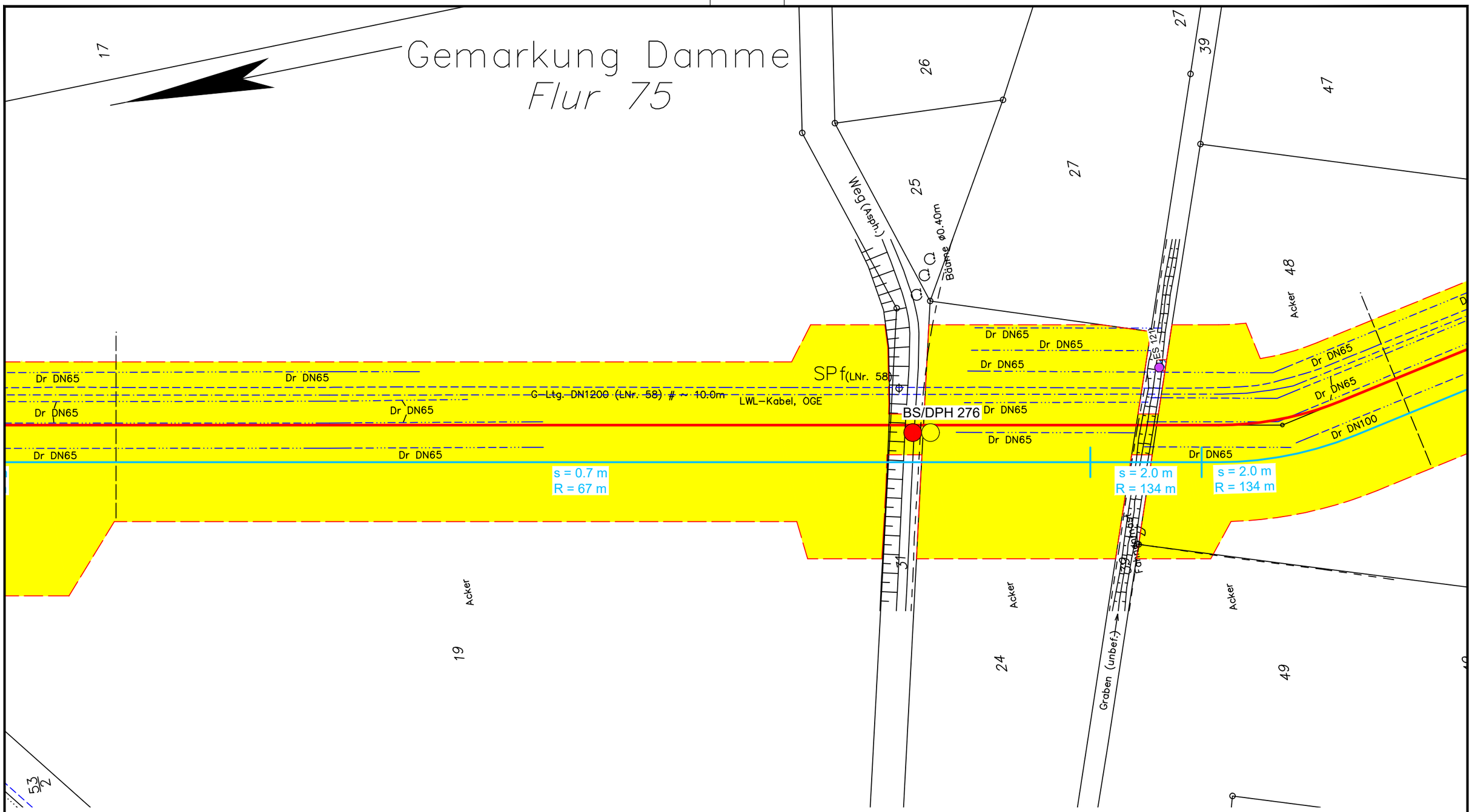

Legende:

- WAD-Trasse
- Arbeitsstreifen
- Überfahrten / Zufahrten
- temporärer Ablauf

Wasserhaltung:

- Wasserhaltung
- R — Reichweite der Wasserhaltung
- s — Höhe der Grundwasserabsenkung
- ES — Einleitstelle

Bohrungen:

- BS — Kleinrammbohrung
- BS-P — Kleinrammbohrung zur Grundwassermessstelle ausgebaut
- BK — Kernbohrung
- DPH — schwere Rammsondierung

Plangrundlage:
WAD_DXF-Gesamt_VORABZUG_220923.DXF

DR. SPANG

G 201 Lageplan mit Wasserhaltung

AUFTRAGGEBER: OGE

PROJEKT: Leitung Wardenburg - Drohne (WAD)

Anlage:	2.1.201
Projekt Nr.:	43.9032
Plan Nr.:	43.9032/ 2.1.201
Datum:	17.11.2023
Maßstab:	1:1.000
Gezeichnet:	Dri
Geprüft:	Köh

E:\Daten\P9000-9099\P9032\6_Geotechnik\Gutachten\Strecke\Hydro\P9032_Anl.2.1.128-252_LP.dwg
Ansichtsfenster : 201

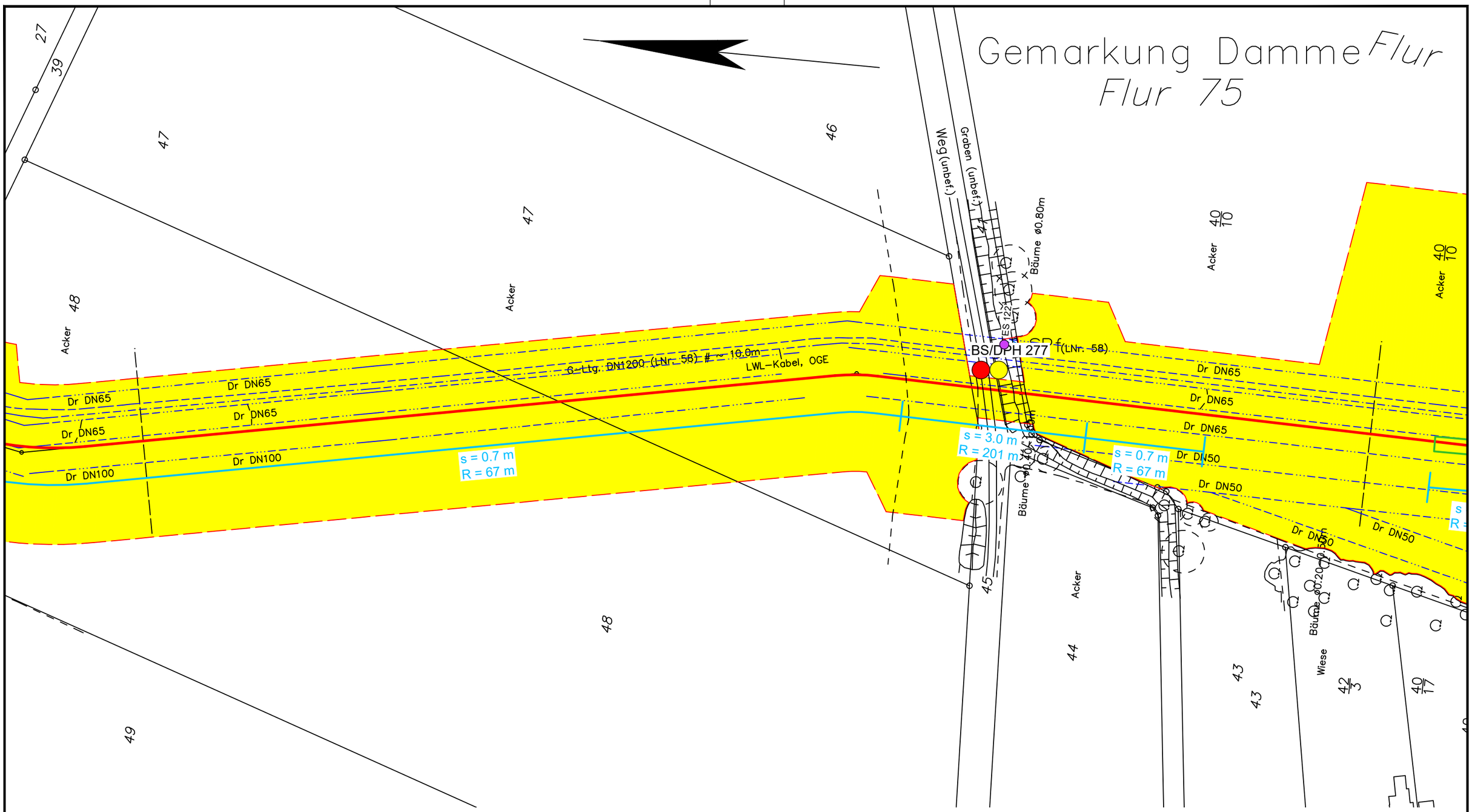

Legende:

- WAD-Trasse
- Arbeitsstreifen
- Überfahrten / Zufahrten
- temporärer Ablauf

Wasserhaltung:

- Wasserhaltung
- R — Reichweite der Wasserhaltung
- s — Höhe der Grundwasserabsenkung
- ES — Einleitstelle

Bohrungen:

- BS — Kleinrammbohrung
- BS-P — Kleinrammbohrung zur Grundwassermessstelle ausgebaut
- BK — Kernbohrung
- DPH — schwere Rammsondierung

Plangrundlage:
WAD_DXF-Gesamt_VORABZUG_220923.DXF

DR. SPANG

G 202 Lageplan mit Wasserhaltung

Anlage:	2.1.202
Projekt Nr.:	43.9032
Plan Nr.:	43.9032/ 2.1.202
Datum:	17.11.2023
Maßstab:	1:1.000
Gezeichnet:	Dri
Geprüft:	Köh

AUFTRAGGEBER: OGE

PROJEKT: Leitung Wardenburg - Drohne (WAD)

E:\Daten\P9000-9099\P9032\6_Geotechnik\Gutachten\Strecke\Hydro\P9032_Anl.2.1.128-252_LP.dwg
Ansichtsfenster : 202

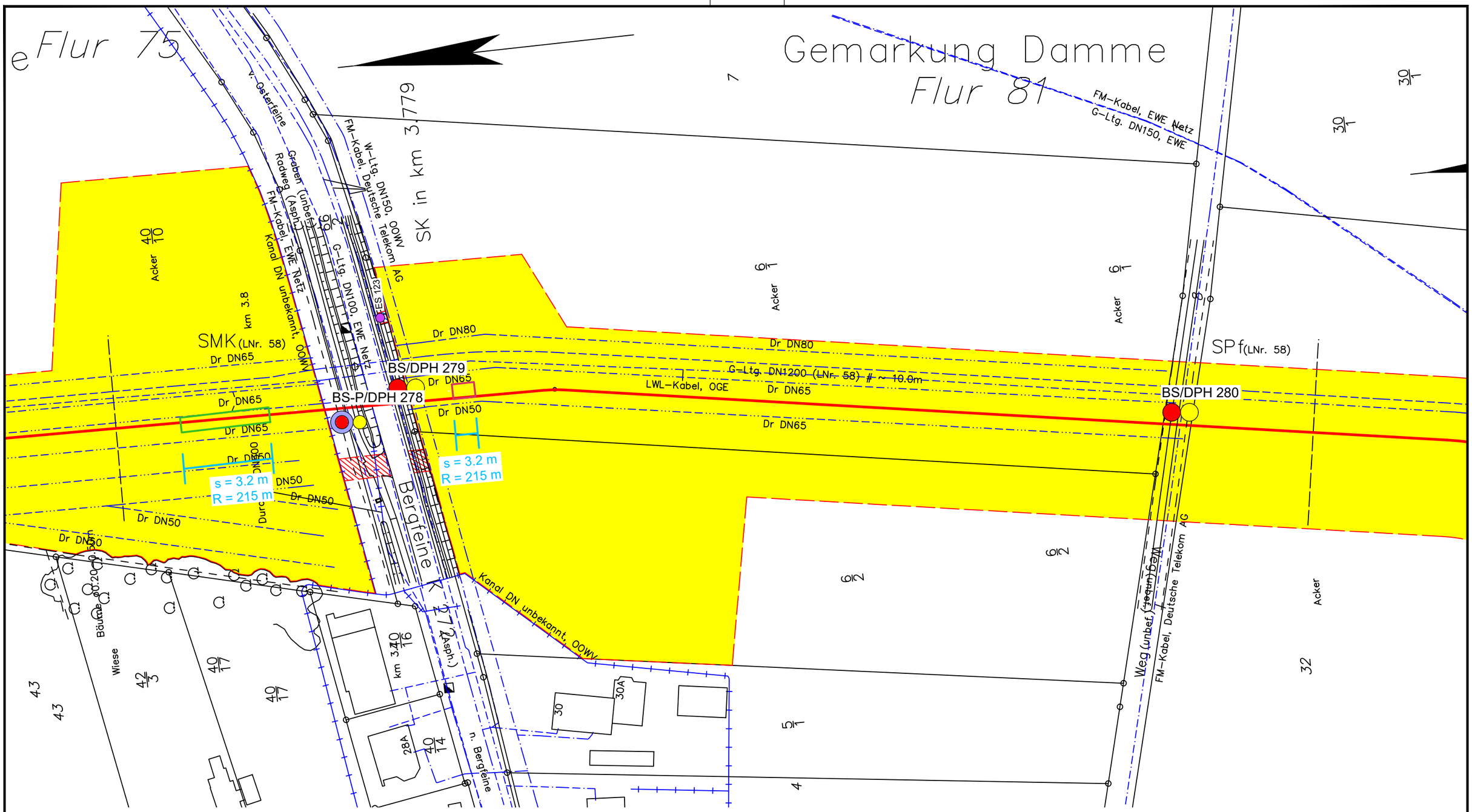

Legende:

- WAD-Trasse
- Arbeitsstreifen
- Überfahrten / Zufahrten
- temporärer Ablauf

Wasserhaltung:

- Wasserhaltung
- R — Reichweite der Wasserhaltung
- s — Höhe der Grundwasserabsenkung
- ES — Einleitstelle

Bohrungen:

- BS — Kleinrammbohrung
- BS-P — Kleinrammbohrung zur Grundwassermessstelle ausgebaut
- BK — Kernbohrung
- DPH — schwere Rammsondierung

Plangrundlage:
WAD_DXF-Gesamt_VORABZUG_220923.DXF

DR. SPANG

G 203 Lageplan mit Wasserhaltung

AUFTRAGGEBER: OGE

PROJEKT: Leitung Wardenburg - Drohne (WAD)

Anlage:	2.1.203
Projekt Nr.:	43.9032
Plan Nr.:	43.9032/ 2.1.203
Datum:	17.11.2023
Maßstab:	1:1.000
Gezeichnet:	Dri
Geprüft:	Köh

E:\Daten\P9000-9099\P9032\6_Geotechnik\Gutachten\Strecke\Hydro\P9032_Anl.2.1.128-252_LP.dwg
Ansichtsfenster : 203

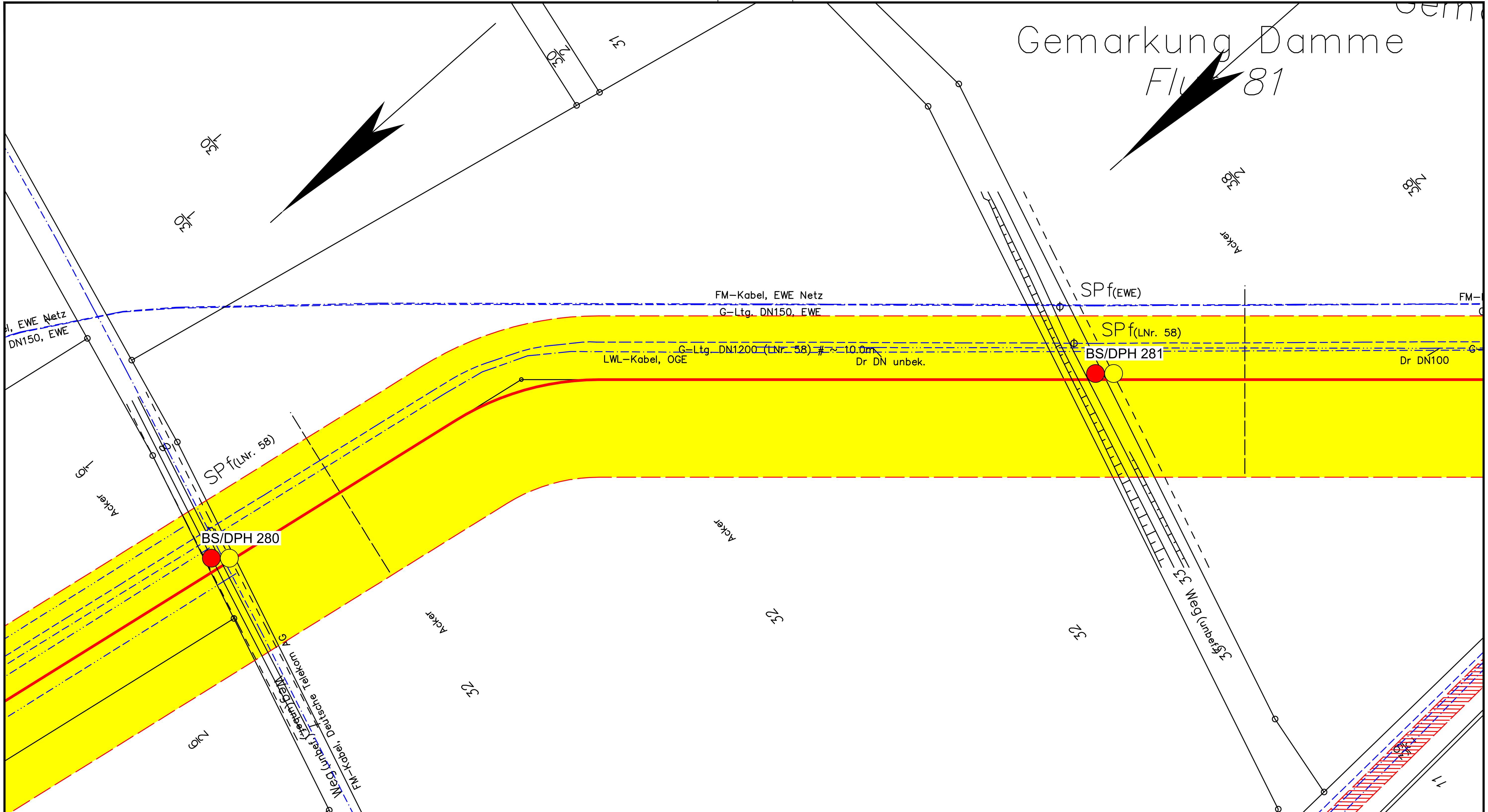

Legende:

WAD-Trasse	
Arbeitsstreifen	
Überfahrten / Zufahrten	
temporärer Ablauf	

Wasserhaltung:

	Wasserhaltung
R	Reichweite der Wasserhaltung
s	Höhe der Grundwasserabsenkung
ES	Einleitstelle

Bohrungen:

BS	Kleinrammbohrung
BS-P	Kleinrammbohrung zur Grundwassermessstelle ausgebaut
BK	Kernbohrung
DPH	schwere Rammsondierung

Plangrundlage:
WAD_DXF-Gesamt_VORABZUG_220923.DXF

DR. SPANG

G 203A Lageplan mit Wasserhaltung

AUFTRAGGEBER: OGE

PROJEKT:
Leitung Wardenburg - Drohne (WAD)

Anlage:	2.1.203A
Projekt Nr.:	43.9032
Plan Nr.:	43.9032/ 2.1.203A
Datum:	17.11.2023
Maßstab:	1:1.000
Gezeichnet:	Dri
Geprüft:	Köh

E:\Daten\P9000-9099\P9032\6_Geotechnik\Gutachten\Strecke\Hydro\P9032_Anl.2.1.128-252_LP.dwg
Ansichtsfenster : 203A

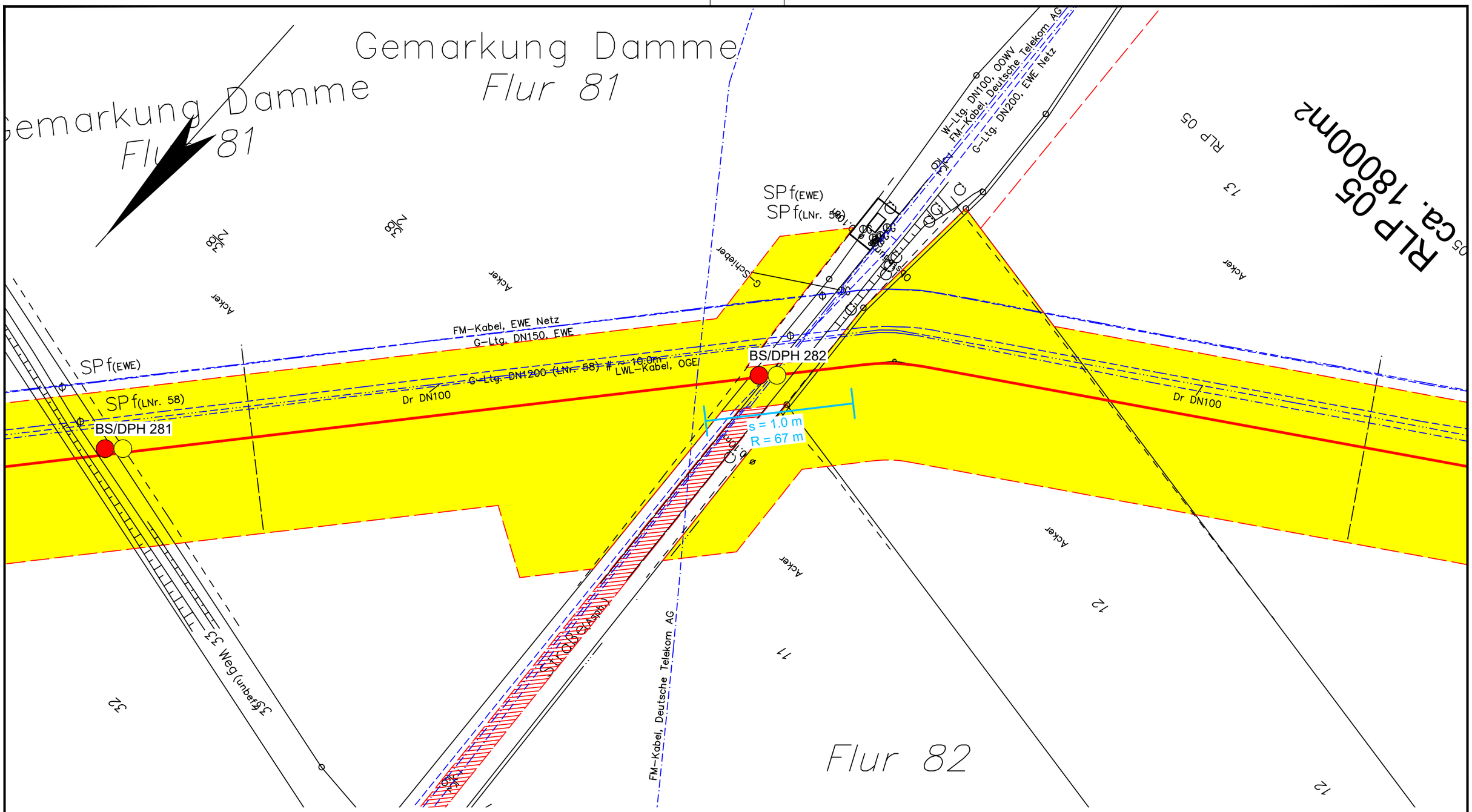

Legende:

- WAD-Trasse
- Arbeitsstreifen
- Überfahrten / Zufahrten
- temporärer Ablauf

Wasserhaltung:

- Wasserhaltung
- R — Reichweite der Wasserhaltung
- s — Höhe der Grundwasserabsenkung
- ES — Einleitstelle

Bohrungen:

- BS — Kleinrammbohrung
- BS-P — Kleinrammbohrung zur Grundwassermessstelle ausgebaut
- BK — Kernbohrung
- DPH — schwere Rammsondierung

Plangrundlage:
WAD_DXF-Gesamt_VORABZUG_220923.DXF

DR. SPANG

G 204 Lageplan mit Wasserhaltung

AUFTRAGGEBER: OGE

PROJEKT: Leitung Wardenburg - Drohne (WAD)

Anlage:	2.1.204
Projekt Nr.:	43.9032
Plan Nr.:	43.9032/ 2.1.204
Datum:	17.11.2023
Maßstab:	1:1.000
Gezeichnet:	Dri
Geprüft:	Köh

E:\Daten\P9000-9099\P9032\6_Geotechnik\Gutachten\Strecke\Hydro\P9032_Anl.2.1.128-252_LP.dwg
Ansichtsfenster : 204

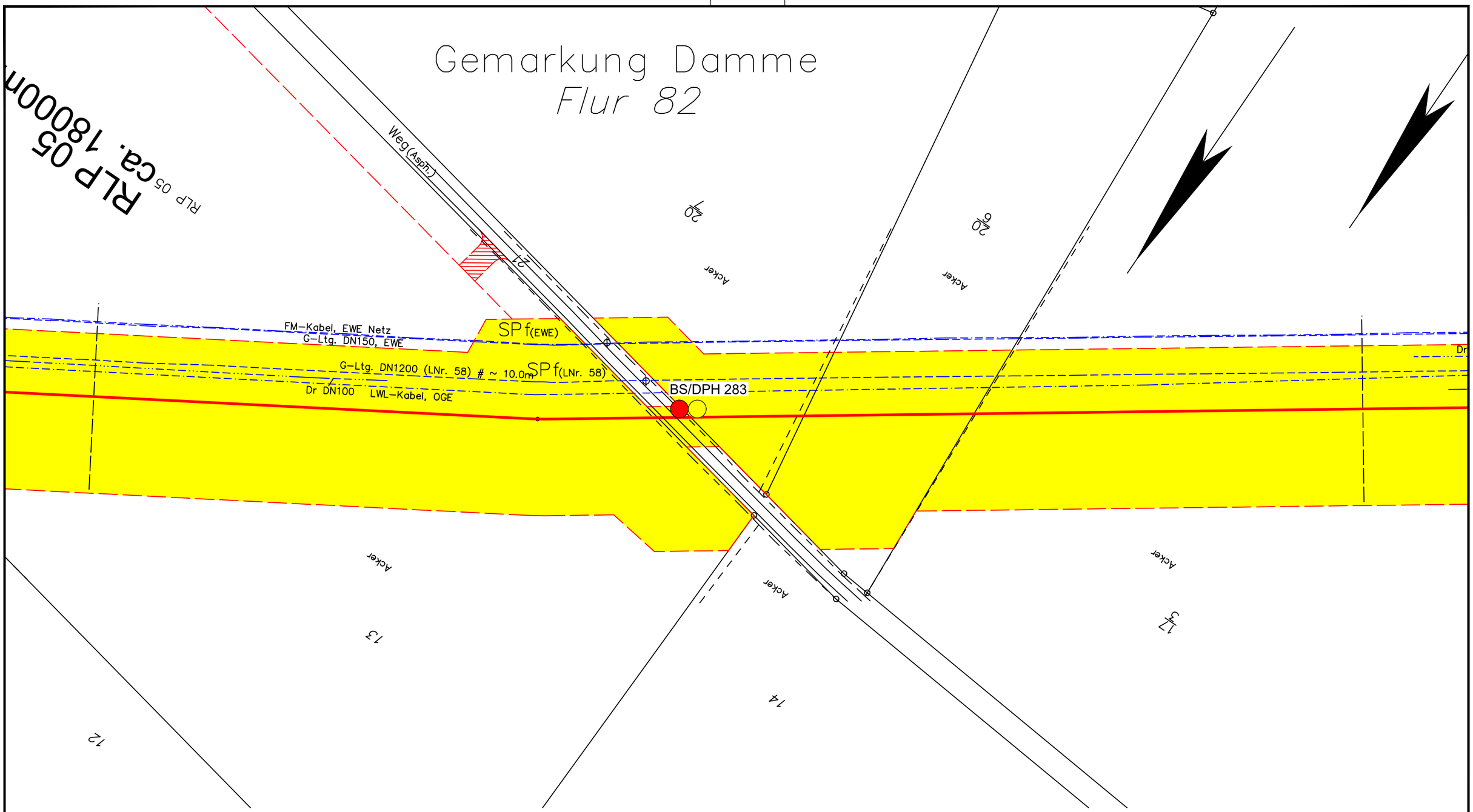

Legende:

- WAD-Trasse
- Arbeitsstreifen
- Überfahrten / Zufahrten
- temporärer Ablauf

Wasserhaltung:

- Wasserhaltung
- R — Reichweite der Wasserhaltung
- s — Höhe der Grundwasserabsenkung
- ES — Einleitstelle

Bohrungen:

- BS — Kleinrammbohrung
- BS-P — Kleinrammbohrung zur Grundwassermessstelle ausgebaut
- BK — Kernbohrung
- DPH — schwere Rammsondierung

Plangrundlage:
WAD_DXF-Gesamt_VORABZUG_220923.DXF

DR. SPANG

G 205 Lageplan mit Wasserhaltung

AUFTRAGGEBER: OGE

PROJEKT: Leitung Wardenburg - Drohne (WAD)

Anlage:	2.1.205
Projekt Nr.:	43.9032
Plan Nr.:	43.9032/ 2.1.205
Datum:	17.11.2023
Maßstab:	1:1.000
Gezeichnet:	Dri
Geprüft:	Köh

E:\Daten\P9000-9099\P9032\6_Geotechnik\Gutachten\Strecke\Hydro\P9032_Anl.2.1.128-252_LP.dwg
Ansichtsfenster : 205

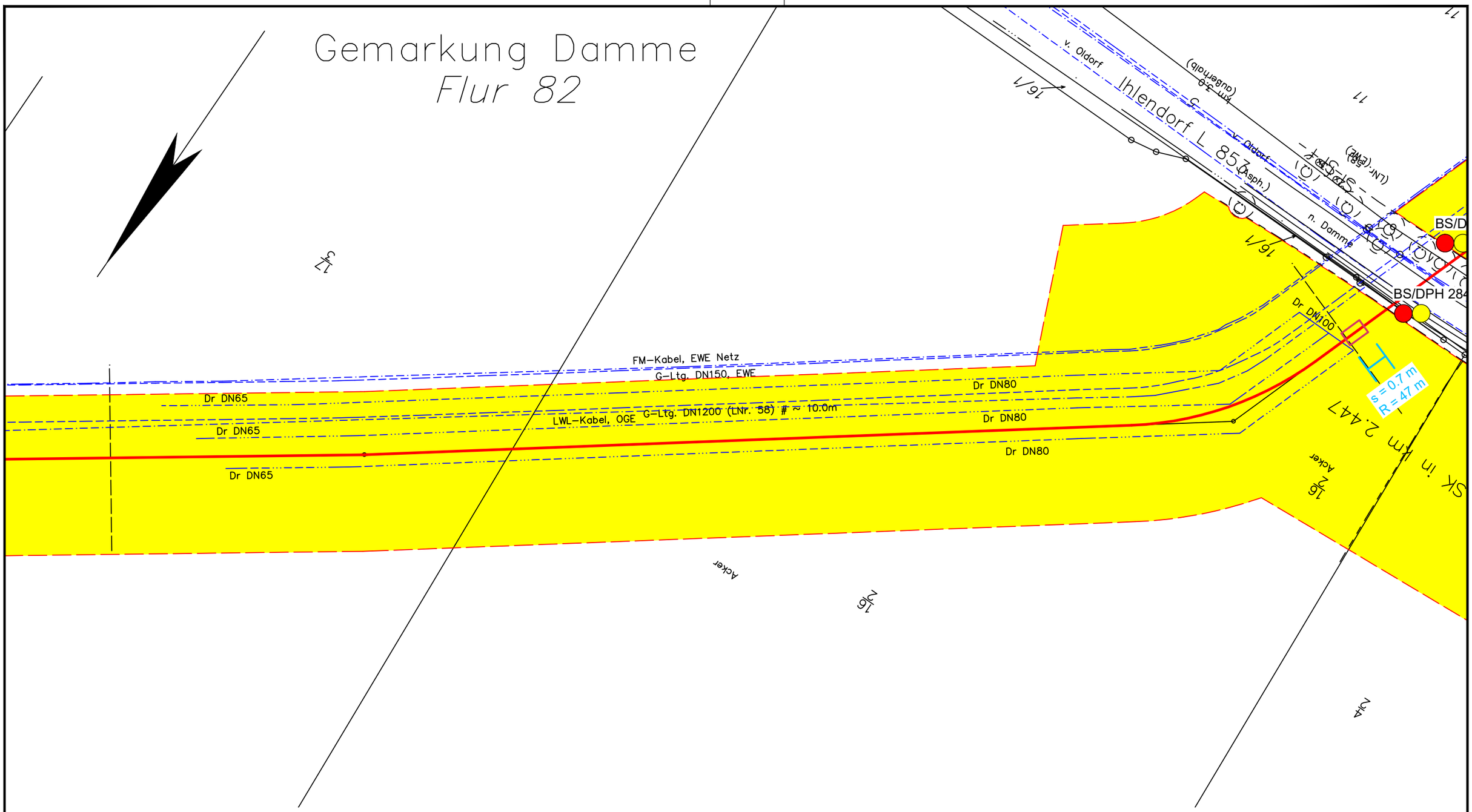

Legende:

- WAD-Trasse
- Arbeitsstreifen
- Überfahrten / Zufahrten
- temporärer Ablauf

Wasserhaltung:

- Wasserhaltung
- R — Reichweite der Wasserhaltung
- s — Höhe der Grundwasserabsenkung
- ES — Einleitstelle

Bohrungen:

- BS — Kleinrammbohrung
- BS-P — Kleinrammbohrung zur Grundwassermessstelle ausgebaut
- BK — Kernbohrung
- DPH — schwere Rammsondierung

Plangrundlage:
WAD_DXF-Gesamt_VORABZUG_220923.DXF

DR. SPANG

G 206 Lageplan mit Wasserhaltung

AUFTRAGGEBER: OGE

PROJEKT: Leitung Wardenburg - Drohne (WAD)

Anlage:	2.1.206
Projekt Nr.:	43.9032
Plan Nr.:	43.9032/ 2.1.206
Datum:	17.11.2023
Maßstab:	1:1.000
Gezeichnet:	Dri
Geprüft:	Köh

E:\Daten\P9000-9099\P9032\6_Geotechnik\Gutachten\Strecke\Hydro\P9032_Anl.2.1.128-252_LP.dwg
Ansichtsfenster : 206

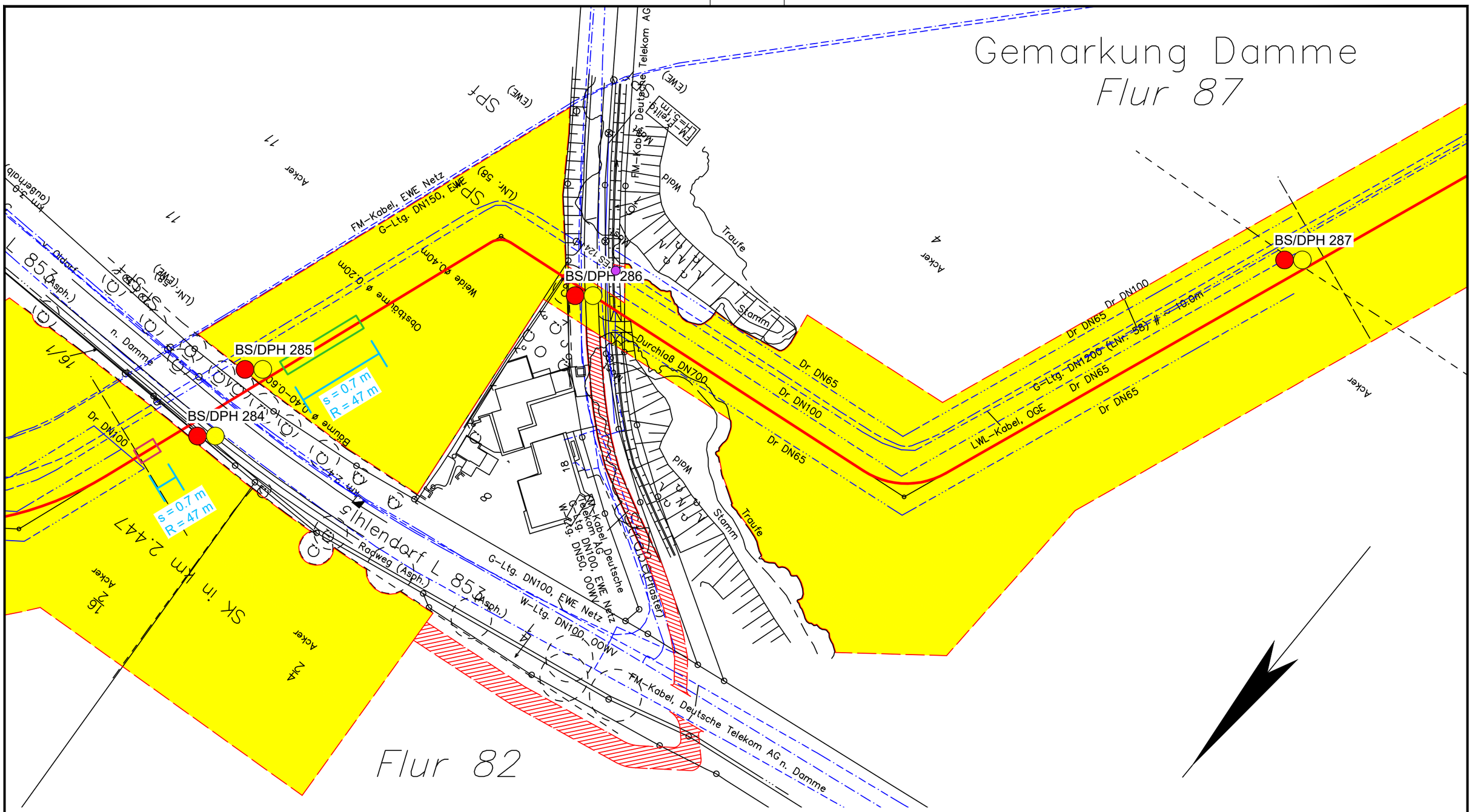

Legende:

- WAD-Trasse
- Arbeitsstreifen
- Überfahrten / Zufahrten
- temporärer Ablauf

Wasserhaltung:

- Wasserhaltung
- R — Reichweite der Wasserhaltung
- s — Höhe der Grundwasserabsenkung
- ES — Einleitstelle

Bohrungen:

- BS — Kleinrammbohrung
- BS-P — Kleinrammbohrung zur Grundwassermessstelle ausgebaut
- BK — Kernbohrung
- DPH — schwere Rammsondierung

Plangrundlage:
WAD_DXF-Gesamt_VORABZUG_220923.DXF

DR. SPANG

G 207 Lageplan mit Wasserhaltung

AUFTRAGGEBER: OGE

PROJEKT: Leitung Wardenburg - Drohne (WAD)

Anlage:	2.1.207
Projekt Nr.:	43.9032
Plan Nr.:	43.9032/ 2.1.207
Datum:	17.11.2023
Maßstab:	1:1.000
Gezeichnet:	Dri
Geprüft:	Köh

E:\Daten\P9000-9099\P9032\6_Geotechnik\Gutachten\Strecke\Hydro\P9032_Anl.2.1.128-252_LP.dwg
Ansichtsfenster : 207

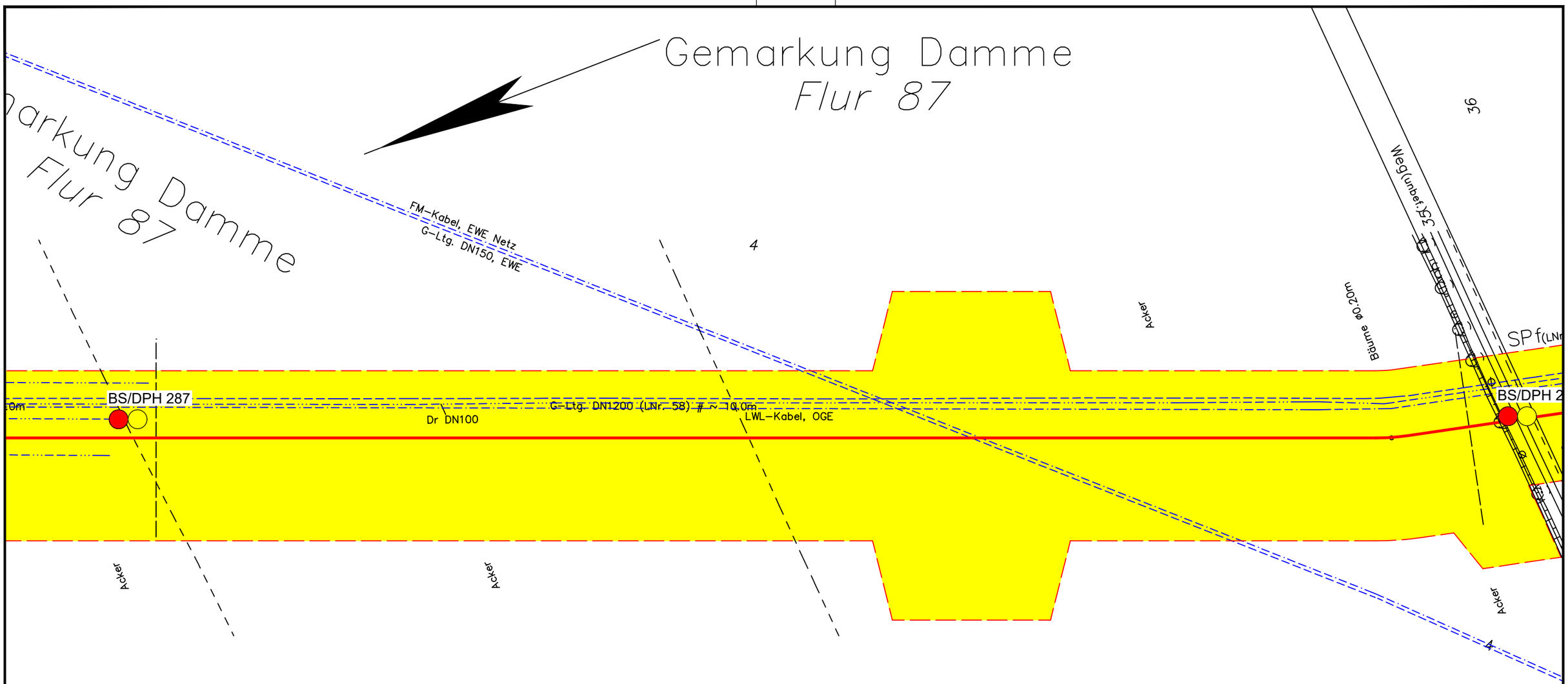

Legende:

- WAD-Trasse
- Arbeitsstreifen
- Überfahrten / Zufahrten
- temporärer Ablauf

Wasserhaltung:

- Wasserhaltung
- R — Reichweite der Wasserhaltung
- s — Höhe der Grundwasserabsenkung
- ES — Einleitstelle

Bohrungen:

- BS — Kleinrammbohrung
- BS-P — Kleinrammbohrung zur Grundwassermessstelle ausgebaut
- BK — Kernbohrung
- DPH — schwere Rammsondierung

Plangrundlage:
WAD_DXF-Gesamt_VORABZUG_220923.DXF

DR. SPANG

G 208 Lageplan mit Wasserhaltung

AUFTRAGGEBER: OGE

PROJEKT: Leitung Wardenburg - Drohne (WAD)

Anlage:	2.1.208
Projekt Nr.:	43.9032
Plan Nr.:	43.9032/ 2.1.208
Datum:	17.11.2023
Maßstab:	1:1.000
Gezeichnet:	Dri
Geprüft:	Köh

E:\Daten\P9000-9099\P9032\6_Geotechnik\Gutachten\Strecke\Hydro\P9032_Anl.2.1.128-252_LP.dwg
Ansichtsfenster : 208

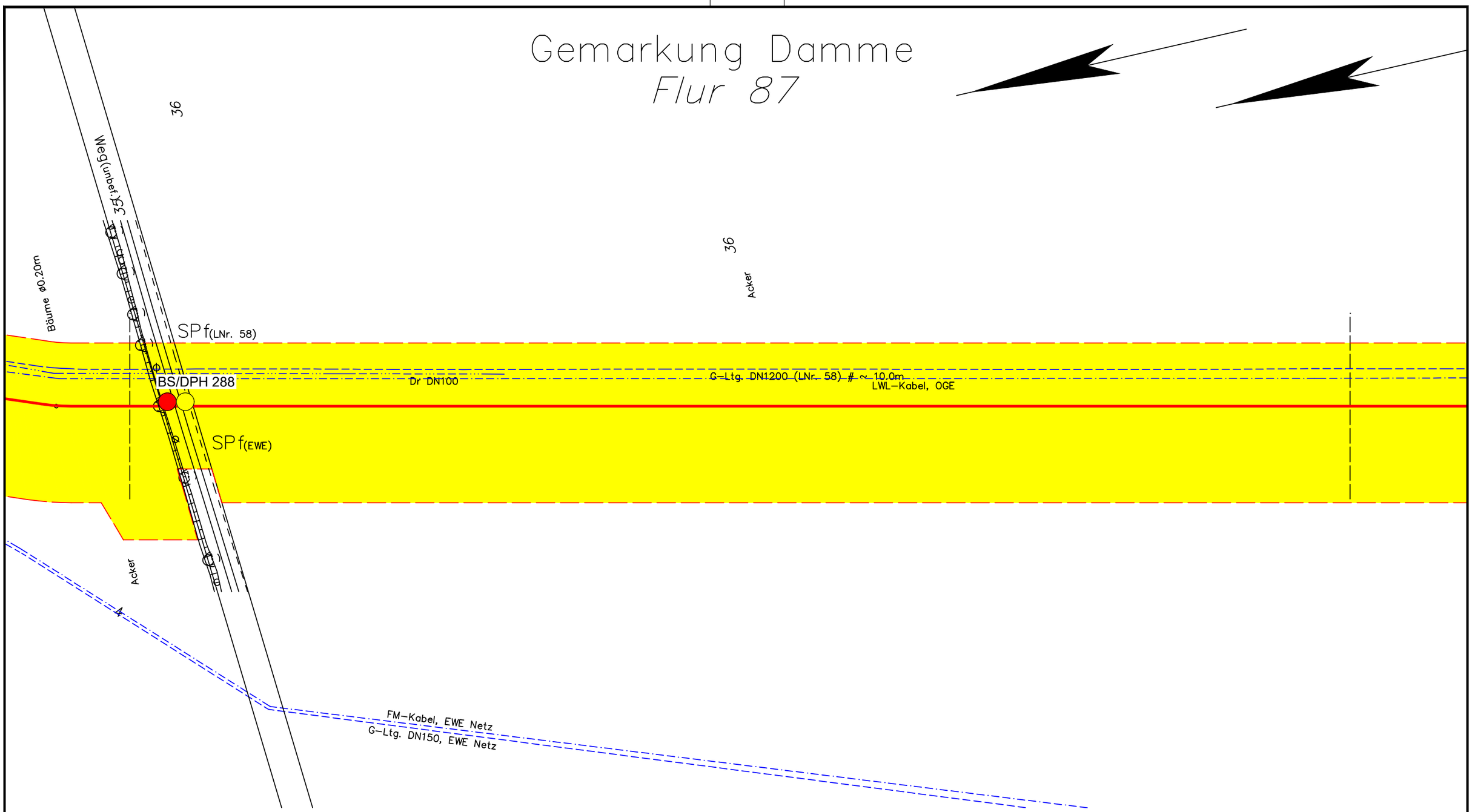

Legende:

- WAD-Trasse
- Arbeitsstreifen
- Überfahrten / Zufahrten
- temporärer Ablauf

Wasserhaltung:

- Wasserhaltung
- R — Reichweite der Wasserhaltung
- s — Höhe der Grundwasserabsenkung
- ES — Einleitstelle

Bohrungen:

- BS — Kleinrammbohrung
- BS-P — Kleinrammbohrung zur Grundwassermessstelle ausgebaut
- BK — Kernbohrung
- DPH — schwere Rammsondierung

Plangrundlage:
WAD_DXF-Gesamt_VORABZUG_220923.DXF

DR. SPANG

G 209 Lageplan mit Wasserhaltung

AUFTRAGGEBER: OGE

PROJEKT: Leitung Wardenburg - Drohne (WAD)

Anlage:	2.1.209
Projekt Nr.:	43.9032
Plan Nr.:	43.9032/ 2.1.209
Datum:	17.11.2023
Maßstab:	1:1.000
Gezeichnet:	Dri
Geprüft:	Köh

E:\Daten\P9000-9099\P9032\6_Geotechnik\Gutachten\Strecke\Hydro\P9032_Anl.2.1.128-252_LP.dwg
Ansichtsfenster : 209

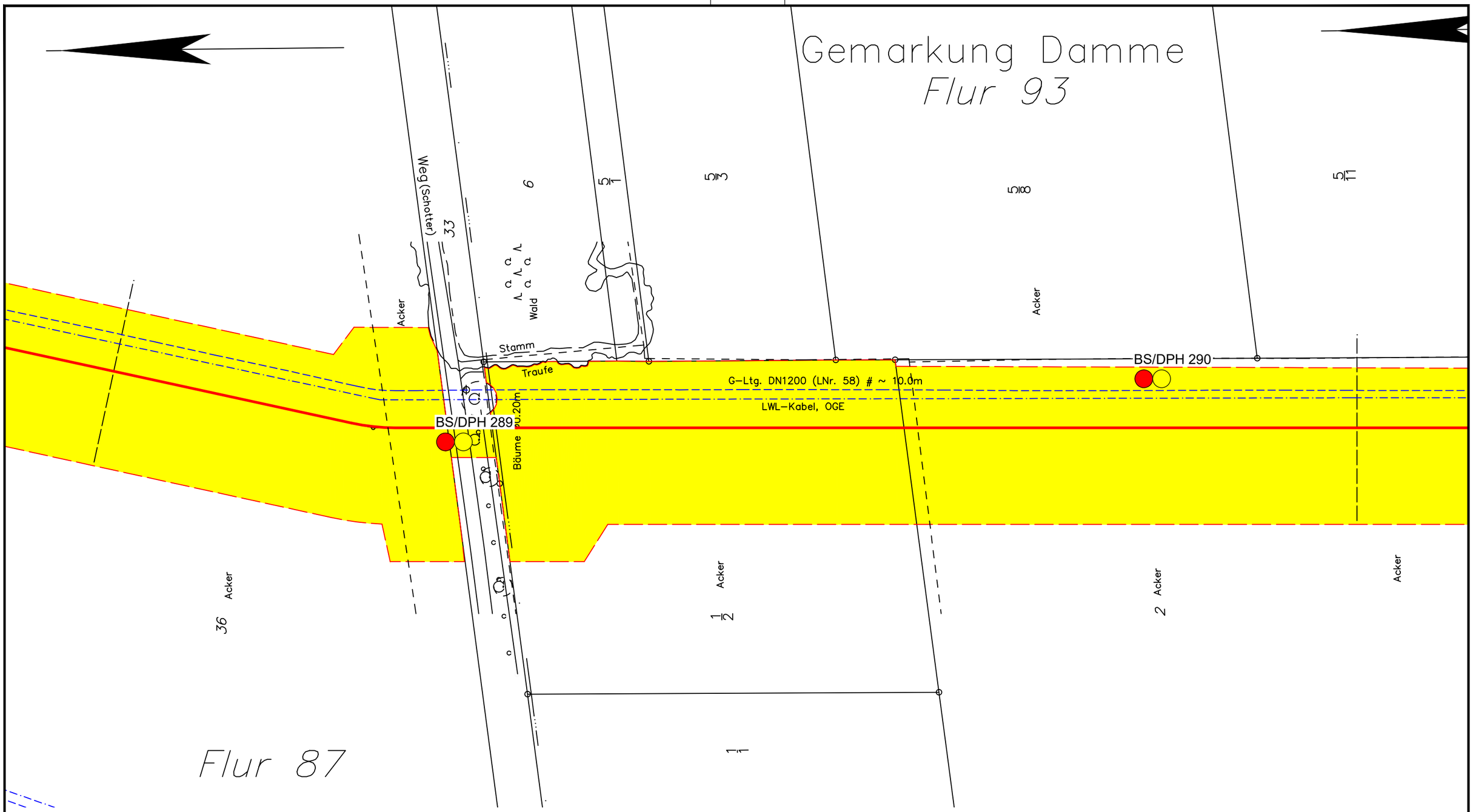

Legende:

- WAD-Trasse
- Arbeitsstreifen
- Überfahrten / Zufahrten
- temporärer Ablauf

Wasserhaltung:

- Wasserhaltung
- R — Reichweite der Wasserhaltung
- s — Höhe der Grundwasserabsenkung
- ES — Einleitstelle

Bohrungen:

- BS — Kleinrammbohrung
- BS-P — Kleinrammbohrung zur Grundwassermessstelle ausgebaut
- BK — Kernbohrung
- DPH — schwere Rammsondierung

Plangrundlage:
WAD_DXF-Gesamt_VORABZUG_220923.DXF

DR. SPANG

G 210 Lageplan mit Wasserhaltung

AUFTRAGGEBER: OGE

PROJEKT: Leitung Wardenburg - Drohne (WAD)

Anlage:	2.1.210
Projekt Nr.:	43.9032
Plan Nr.:	43.9032/ 2.1.210
Datum:	17.11.2023
Maßstab:	1:1.000
Gezeichnet:	Dri
Geprüft:	Köh

E:\Daten\P9000-9099\P9032\6_Geotechnik\Gutachten\Strecke\Hydro\P9032_Anl.2.1.128-252_LP.dwg
Ansichtsfenster : 210

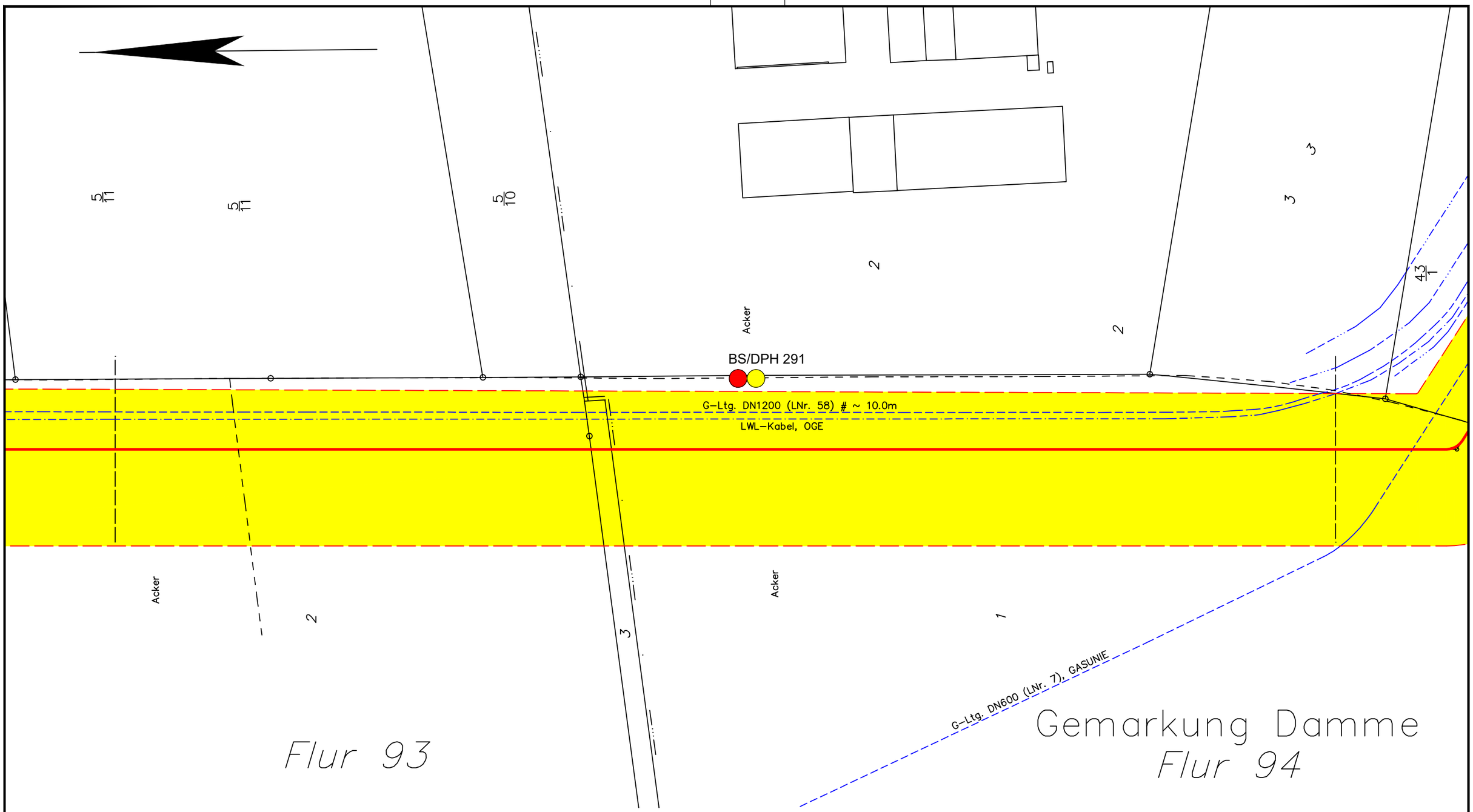

Legende:

- WAD-Trasse
- Arbeitsstreifen
- Überfahrten / Zufahrten
- temporärer Ablauf

Wasserhaltung:

- Wasserhaltung
- R — Reichweite der Wasserhaltung
- s — Höhe der Grundwasserabsenkung
- ES — Einleitstelle

Bohrungen:

- BS — Kleinrammbohrung
- BS-P — Kleinrammbohrung zur Grundwassermessstelle ausgebaut
- BK — Kernbohrung
- DPH — schwere Rammsondierung

Plangrundlage:
WAD_DXF-Gesamt_VORABZUG_220923.DXF

DR. SPANG

G 211 Lageplan mit Wasserhaltung

AUFTRAGGEBER: OGE

PROJEKT: Leitung Wardenburg - Drohne (WAD)

Anlage:	2.1.211
Projekt Nr.:	43.9032
Plan Nr.:	43.9032/ 2.1.211
Datum:	17.11.2023
Maßstab:	1:1.000
Gezeichnet:	Dri
Geprüft:	Köh

E:\Daten\P9000-9099\P9032\6_Geotechnik\Gutachten\Strecke\Hydro\P9032_Anl.2.1.128-252_LP.dwg
Ansichtsfenster : 211

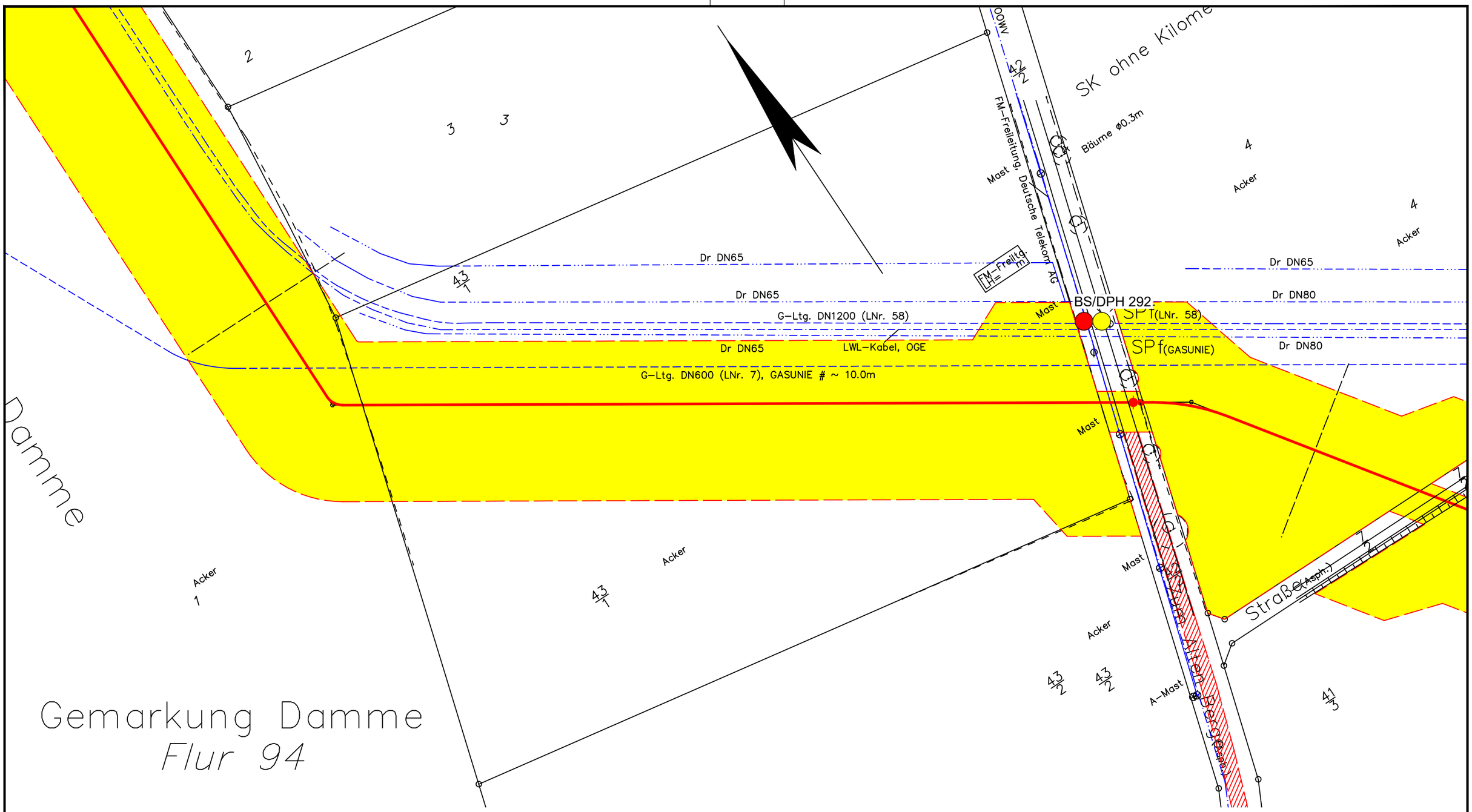

Legende:

- WAD-Trasse
- Arbeitsstreifen
- Überfahrten / Zufahrten
- temporärer Ablauf

Wasserhaltung:

- Wasserhaltung
- R — Reichweite der Wasserhaltung
- s — Höhe der Grundwasserabsenkung
- ES — Einleitstelle

Bohrungen:

- BS — Kleinrammbohrung
- BS-P — Kleinrammbohrung zur Grundwassermessstelle ausgebaut
- BK — Kernbohrung
- DPH — schwere Rammsondierung

Plangrundlage:
WAD_DXF-Gesamt_VORABZUG_220923.DXF

DR. SPANG

G 211A Lageplan mit Wasserhaltung

AUFTRAGGEBER: OGE

PROJEKT: Leitung Wardenburg - Drohne (WAD)

Anlage:	2.1.211A
Projekt Nr.:	43.9032
Plan Nr.:	43.9032/ 2.1.211A
Datum:	17.11.2023
Maßstab:	1:1.000
Gezeichnet:	Dri
Geprüft:	Köh

E:\Daten\P9000-9099\P9032\6_Geotechnik\Gutachten\Strecke\Hydro\P9032_Anl.2.1.128-252_LP.dwg
Ansichtsfenster : 211A

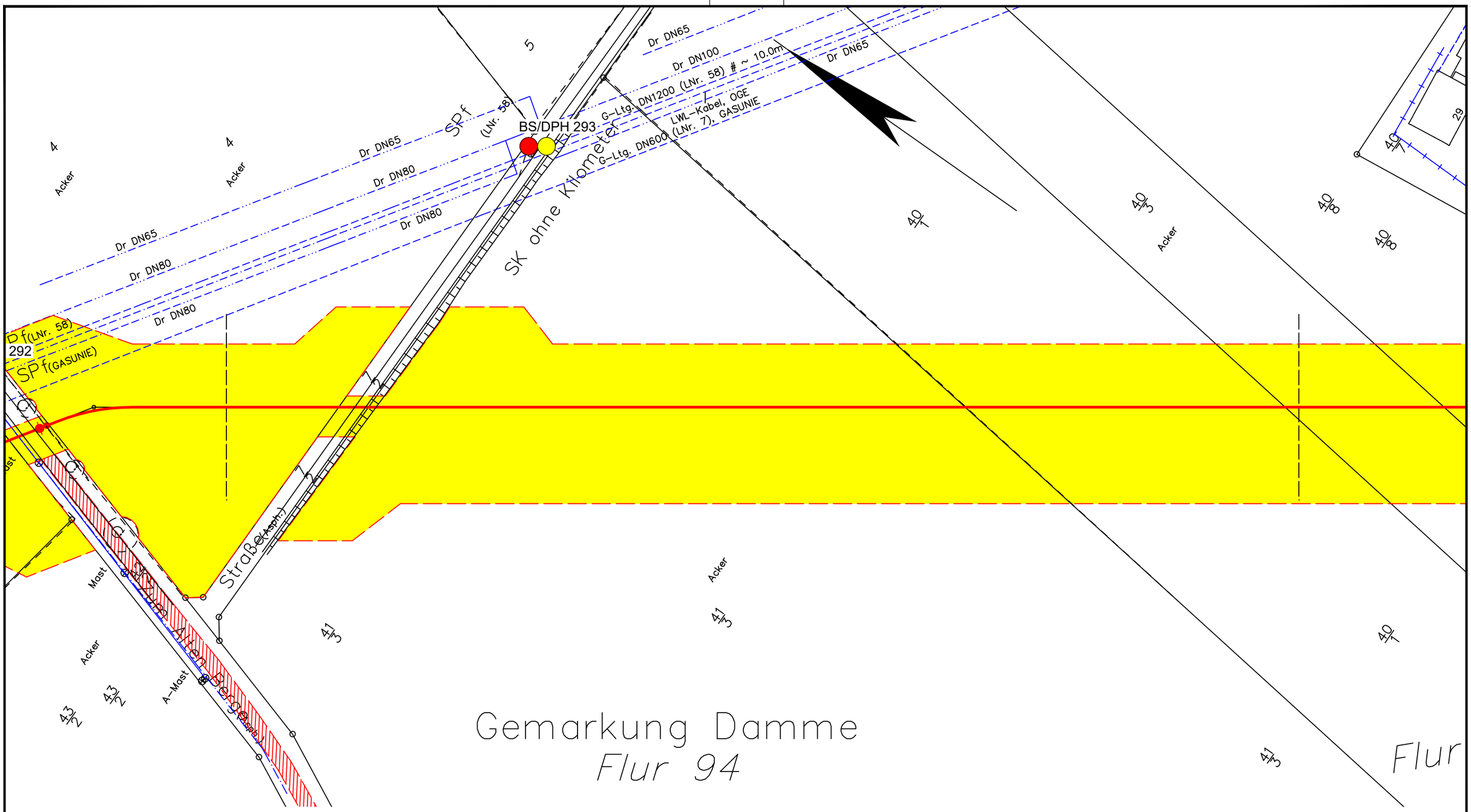

Legende:

- WAD-Trasse
- Arbeitsstreifen
- Überfahrten / Zufahrten
- temporärer Ablauf

Wasserhaltung:

- Wasserhaltung
- R — Reichweite der Wasserhaltung
- s — Höhe der Grundwasserabsenkung
- ES — Einleitstelle

Bohrungen:

- BS — Kleinrammbohrung
- BS-P — Kleinrammbohrung zur Grundwassermessstelle ausgebaut
- BK — Kernbohrung
- DPH — schwere Rammsondierung

Plangrundlage:
WAD_DXF-Gesamt_VORABZUG_220923.DXF

DR. SPANG

G 212 Lageplan mit Wasserhaltung

AUFTRAGGEBER: OGE

PROJEKT: Leitung Wardenburg - Drohne (WAD)

Anlage:	2.1.212
Projekt Nr.:	43.9032
Plan Nr.:	43.9032/ 2.1.212
Datum:	17.11.2023
Maßstab:	1:1.000
Gezeichnet:	Dri
Geprüft:	Köh

E:\Daten\P9000-9099\P9032\6_Geotechnik\Gutachten\Strecke\Hydro\P9032_Anl.2.1.128-252_LP.dwg
Ansichtsfenster : 212

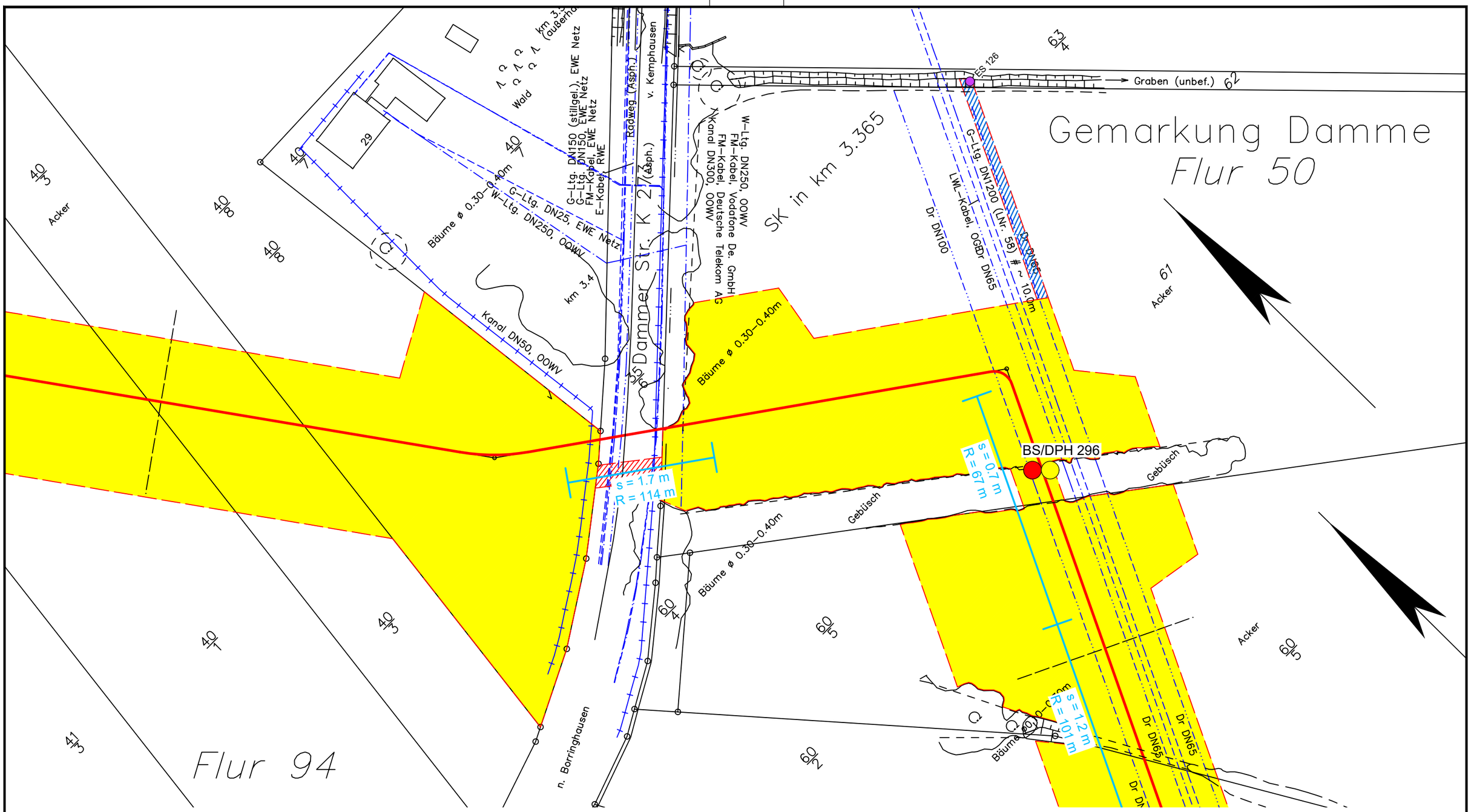

Legende:

- WAD-Trasse
- Arbeitsstreifen
- Überfahrten / Zufahrten
- temporärer Ablauf

Wasserhaltung:

- Wasserhaltung
- R — Reichweite der Wasserhaltung
- s — Höhe der Grundwasserabsenkung
- ES — Einleitstelle

Bohrungen:

- BS — Kleinrammbohrung
- BS-P — Kleinrammbohrung zur Grundwassermessstelle ausgebaut
- BK — Kernbohrung
- DPH — schwere Rammsondierung

Plangrundlage:
WAD_DXF-Gesamt_VORABZUG_220923.DXF

DR. SPANG

G 213 Lageplan mit Wasserhaltung

Anlage:	2.1.213
Projekt Nr.:	43.9032
Plan Nr.:	43.9032/ 2.1.213
Datum:	17.11.2023
Maßstab:	1:1.000
Gezeichnet:	Dri
Geprüft:	Köh

AUFTRAGGEBER: OGE

PROJEKT: Leitung Wardenburg - Drohne (WAD)

E:\Daten\P9000-9099\P9032\6_Geotechnik\Gutachten\Strecke\Hydro\P9032_Anl.2.1.128-252_LP.dwg
Ansichtsfenster : 213

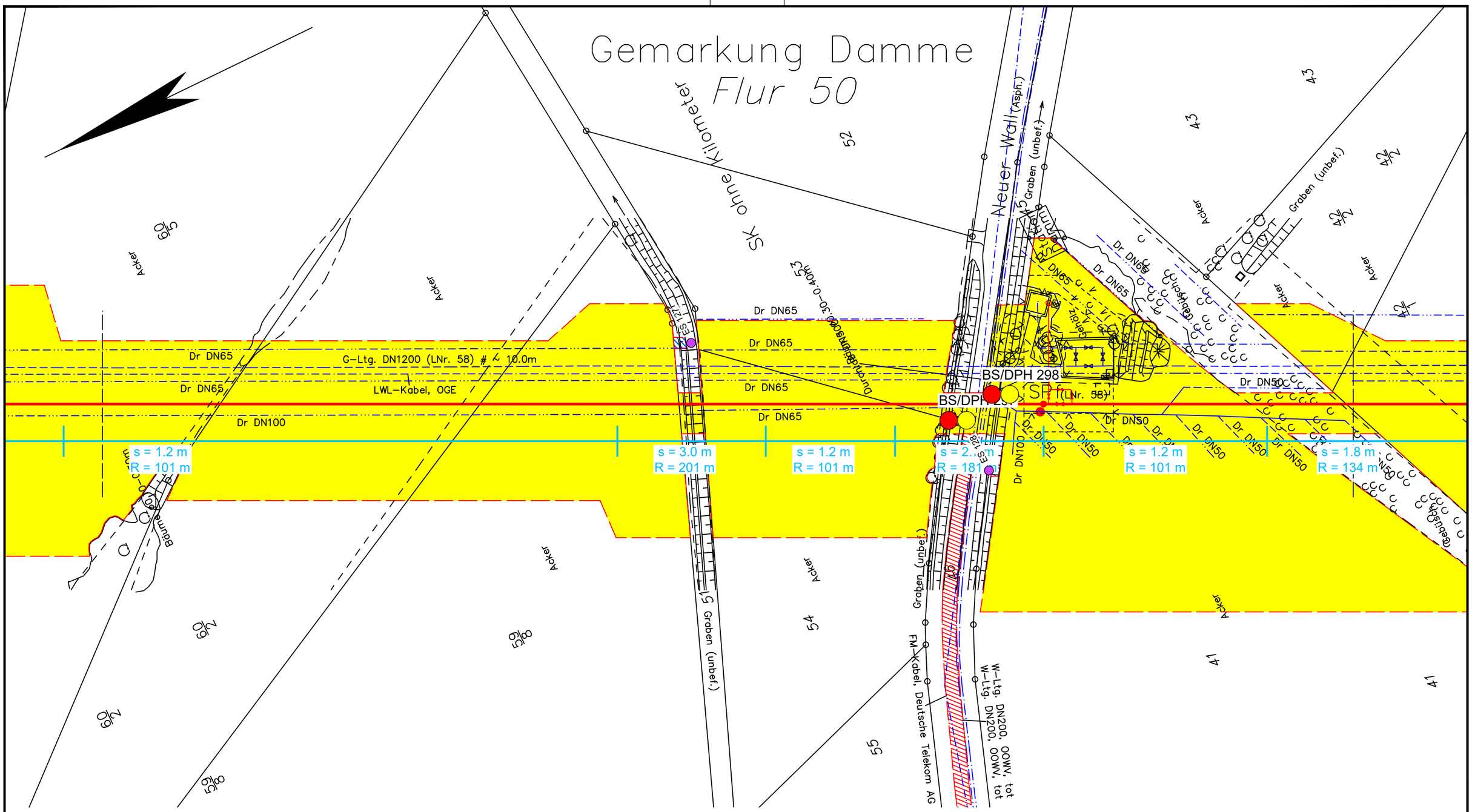

Legende:

- WAD-Trasse
- Arbeitsstreifen
- Überfahrten / Zufahrten
- temporärer Ablauf

Wasserhaltung:

- Wasserhaltung
- R — Reichweite der Wasserhaltung
- s — Höhe der Grundwasserabsenkung
- ES — Einleitstelle

Bohrungen:

- BS — Kleinrammbohrung
- BS-P — Kleinrammbohrung zur Grundwassermessstelle ausgebaut
- BK — Kernbohrung
- DPH — schwere Rammsondierung

Plangrundlage:
WAD_DXF-Gesamt_VORABZUG_220923.DXF

DR. SPANG

G 214 Lageplan mit Wasserhaltung

AUFTRAGGEBER: OGE

PROJEKT: Leitung Wardenburg - Drohne (WAD)

Anlage:	2.1.214
Projekt Nr.:	43.9032
Plan Nr.:	43.9032/ 2.1.214
Datum:	17.11.2023
Maßstab:	1:1.000
Gezeichnet:	Dri
Geprüft:	Köh

E:\Daten\P9000-9099\P9032\6_Geotechnik\Gutachten\Strecke\Hydro\P9032_Anl.2.1.128-252_LP.dwg
Ansichtsfenster : 214

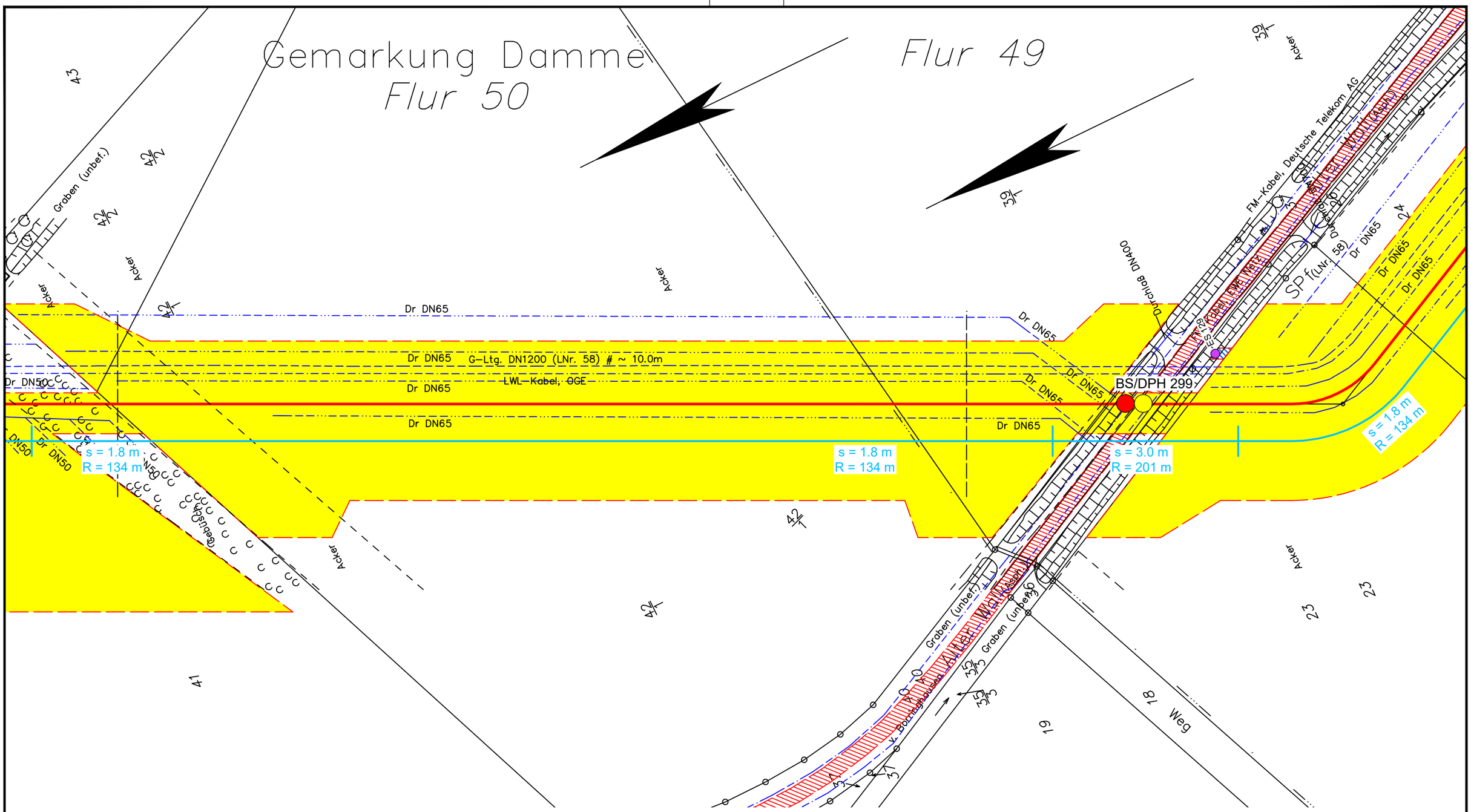

Legende:

- WAD-Trasse
- Arbeitsstreifen
- Überfahrten / Zufahrten
- temporärer Ablauf

Wasserhaltung:

- Wasserhaltung
- R — Reichweite der Wasserhaltung
- s — Höhe der Grundwasserabsenkung
- ES — Einleitstelle

Bohrungen:

- BS — Kleinrammbohrung
- BS-P — Kleinrammbohrung zur Grundwassermessstelle ausgebaut
- BK — Kernbohrung
- DPH — schwere Rammsondierung

Plangrundlage:
WAD_DXF-Gesamt_VORABZUG_220923.DXF

DR. SPANG

G 215A Lageplan mit Wasserhaltung

Anlage:	2.1.215A
Projekt Nr.:	43.9032
Plan Nr.:	43.9032/ 2.1.215A
Datum:	17.11.2023
Maßstab:	1:1.000
Gezeichnet:	Dri
Geprüft:	Köh

AUFTRAGGEBER: OGE

PROJEKT: Leitung Wardenburg - Drohne (WAD)

E:\Daten\P9000-9099\P9032\6_Geotechnik\Gutachten\Strecke\Hydro\P9032_Anl.2.1.128-252_LP.dwg
Ansichtsfenster : 215A

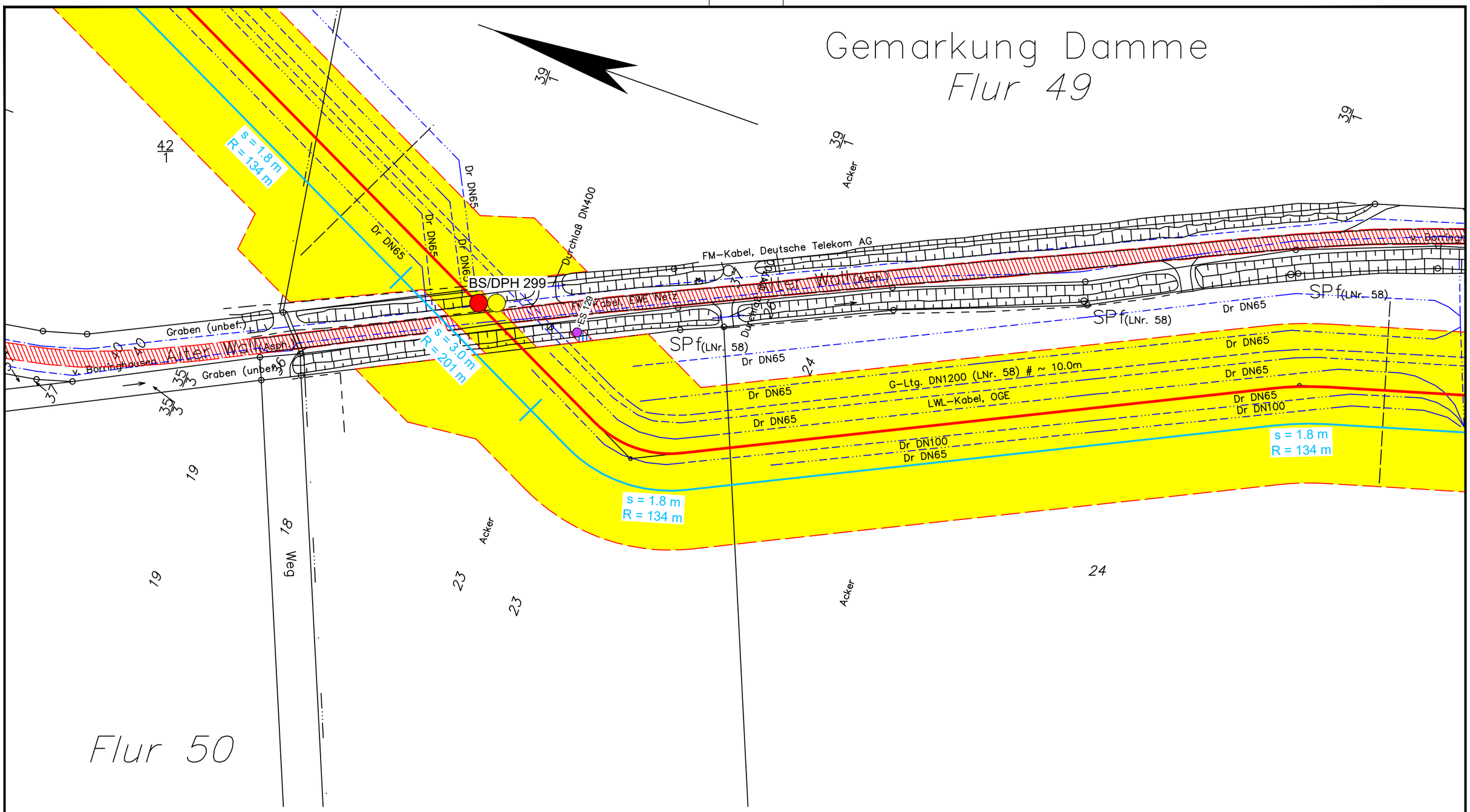

Legende:

- WAD-Trasse
- Arbeitsstreifen
- Überfahrten / Zufahrten
- temporärer Ablauf

Wasserhaltung:

- Wasserhaltung
- R — Reichweite der Wasserhaltung
- s — Höhe der Grundwasserabsenkung
- ES — Einleitstelle

Bohrungen:

- BS — Kleinrammbohrung
- BS-P — Kleinrammbohrung zur Grundwassermessstelle ausgebaut
- BK — Kernbohrung
- DPH — schwere Rammsondierung

Plangrundlage:
WAD_DXF-Gesamt_VORABZUG_220923.DXF

DR. SPANG

G 215B Lageplan mit Wasserhaltung

AUFTRAGGEBER: OGE

PROJEKT: Leitung Wardenburg - Drohne (WAD)

Anlage:	2.1.215B
Projekt Nr.:	43.9032
Plan Nr.:	43.9032/ 2.1.215B
Datum:	17.11.2023
Maßstab:	1:1.000
Gezeichnet:	Dri
Geprüft:	Köh

E:\Daten\P9000-9099\P9032\6_Geotechnik\Gutachten\Strecke\Hydro\P9032_Anl.2.1.128-252_LP.dwg
Ansichtsfenster : 215B

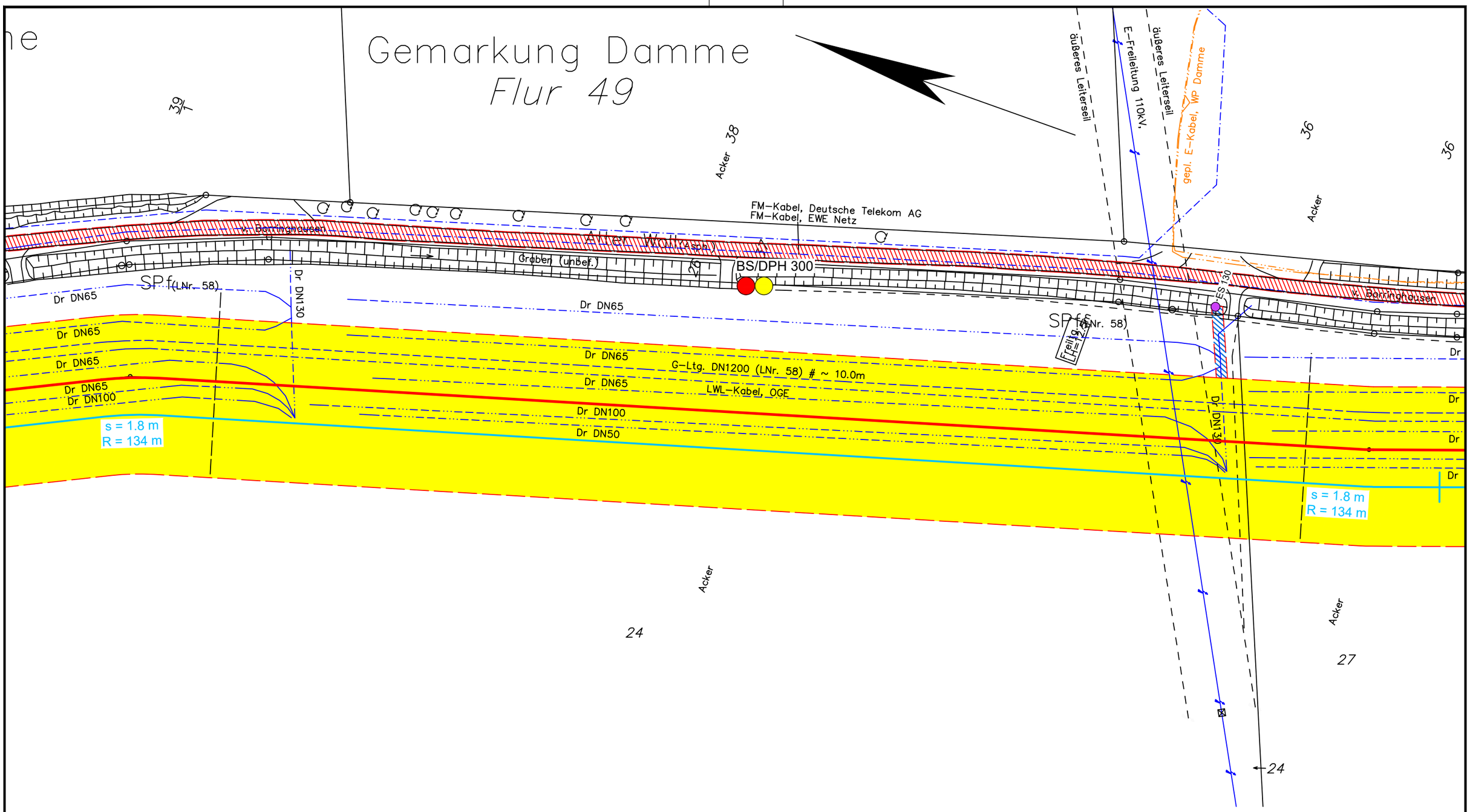

Legende:

- WAD-Trasse
- Arbeitsstreifen
- Überfahrten / Zufahrten
- temporärer Ablauf

Wasserhaltung:

- Wasserhaltung
- R — Reichweite der Wasserhaltung
- s — Höhe der Grundwasserabsenkung
- ES — Einleitstelle

Bohrungen:

- BS — Kleinrammbohrung
- BS-P — Kleinrammbohrung zur Grundwassermessstelle ausgebaut
- BK — Kernbohrung
- DPH — schwere Rammsondierung

Plangrundlage:
WAD_DXF-Gesamt_VORABZUG_220923.DXF

DR. SPANG

G 216 Lageplan mit Wasserhaltung

AUFTRAGGEBER: OGE

PROJEKT: Leitung Wardenburg - Drohne (WAD)

Anlage:	2.1.216
Projekt Nr.:	43.9032
Plan Nr.:	43.9032/ 2.1.216
Datum:	17.11.2023
Maßstab:	1:1.000
Gezeichnet:	Dri
Geprüft:	Köh

E:\Daten\P9000-9099\P9032\6_Geotechnik\Gutachten\Strecke\Hydro\P9032_Anl.2.1.128-252_LP.dwg
Ansichtsfenster : 216

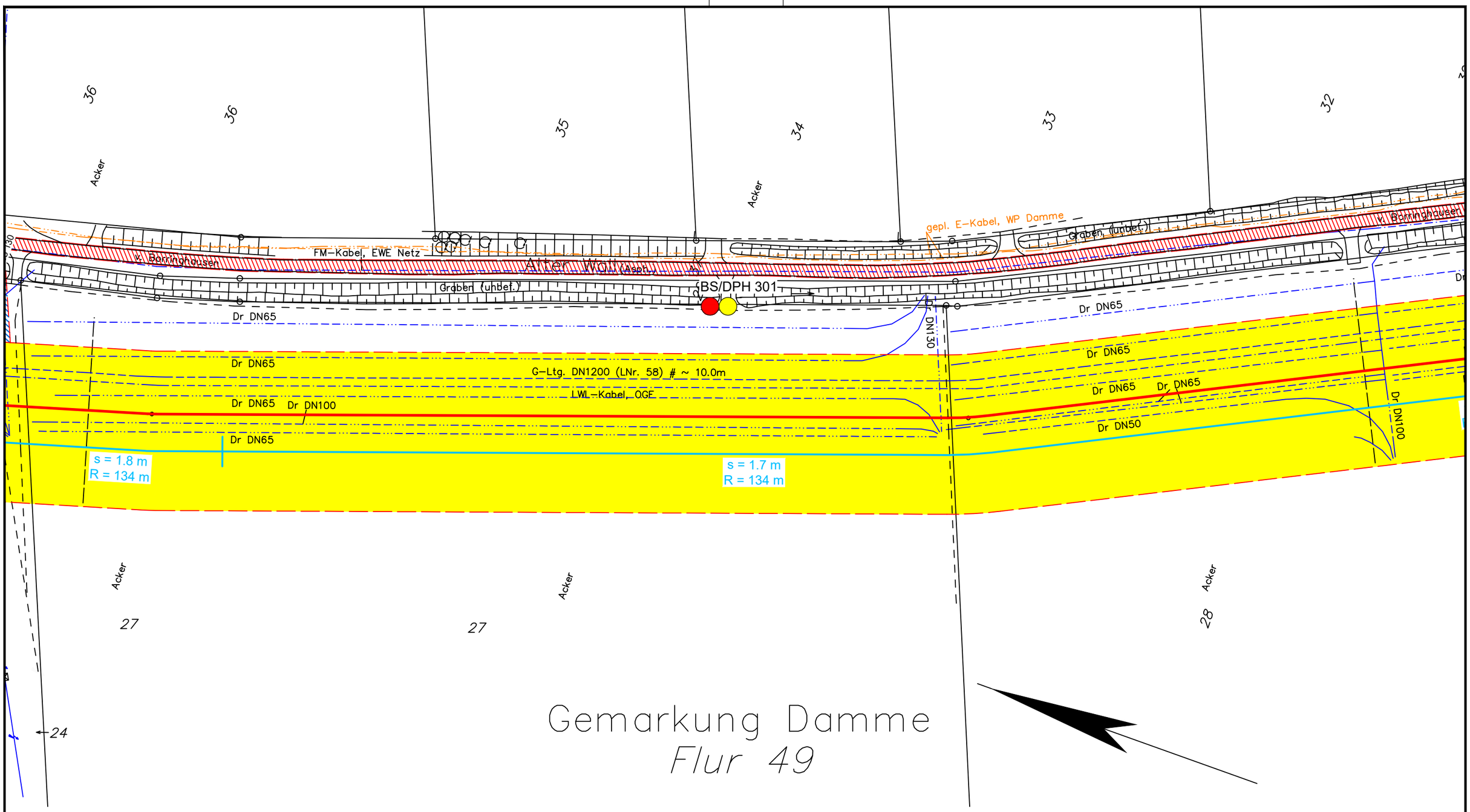

Legende:

- WAD-Trasse
- Arbeitsstreifen
- Überfahrten / Zufahrten
- temporärer Ablauf

Wasserhaltung:

- Wasserhaltung
- R — Reichweite der Wasserhaltung
- s — Höhe der Grundwasserabsenkung
- ES — Einleitstelle

Bohrungen:

- BS — Kleinrammbohrung
- BS-P — Kleinrammbohrung zur Grundwassermessstelle ausgebaut
- BK — Kernbohrung
- DPH — schwere Rammsondierung

Plangrundlage:
WAD_DXF-Gesamt_VORABZUG_220923.DXF

DR. SPANG

G 217 Lageplan mit Wasserhaltung

AUFTRAGGEBER: OGE

PROJEKT: Leitung Wardenburg - Drohne (WAD)

Anlage:	2.1.217
Projekt Nr.:	43.9032
Plan Nr.:	43.9032/ 2.1.217
Datum:	17.11.2023
Maßstab:	1:1.000
Gezeichnet:	Dri
Geprüft:	Köh

E:\Daten\P9000-9099\P9032\6_Geotechnik\Gutachten\Strecke\Hydro\P9032_Anl.2.1.128-252_LP.dwg
Ansichtsfenster : 217

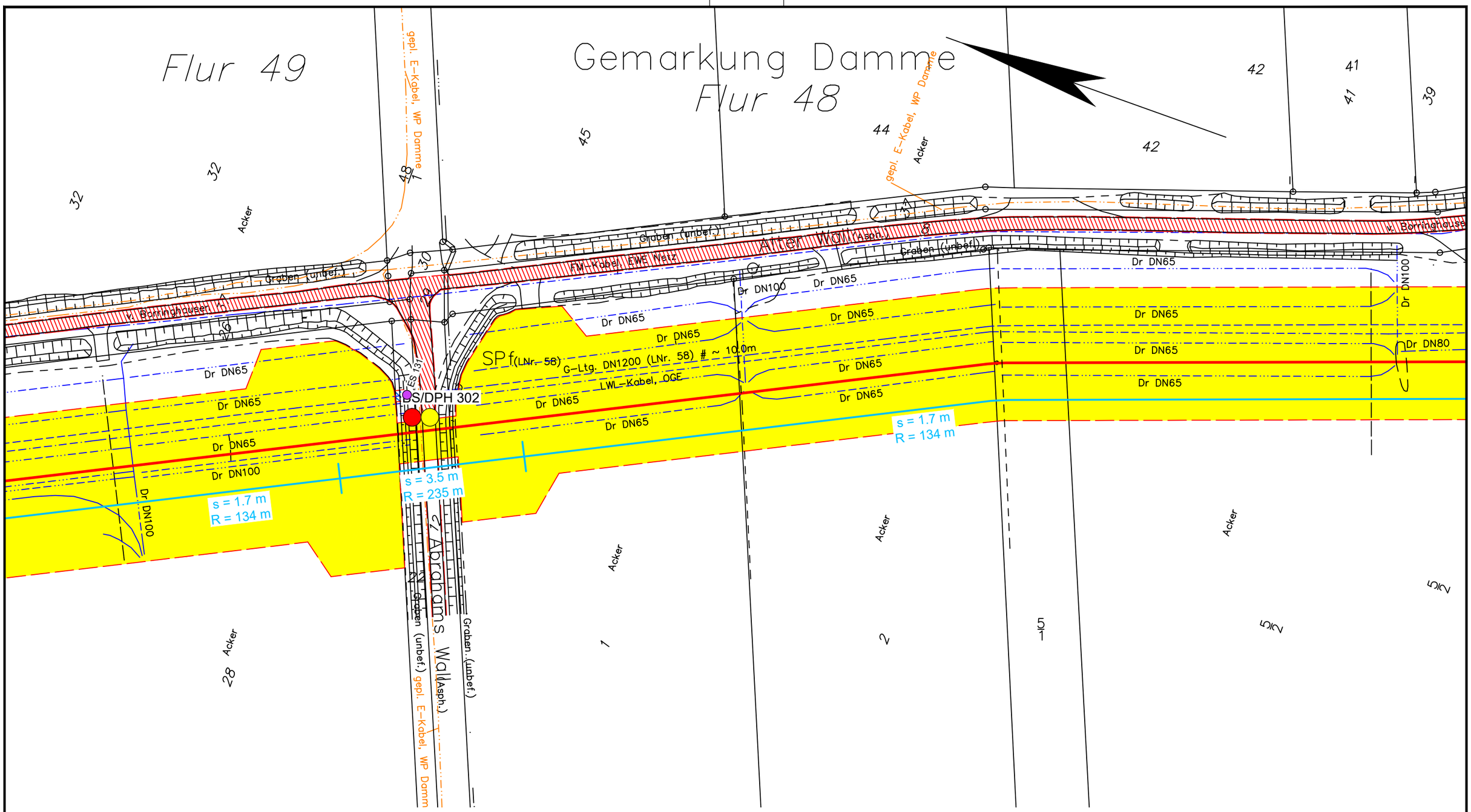

Legende:

- WAD-Trasse
- Arbeitsstreifen
- Überfahrten / Zufahrten
- temporärer Ablauf

Wasserhaltung:

- Wasserhaltung
- R — Reichweite der Wasserhaltung
- s — Höhe der Grundwasserabsenkung
- ES — Einleitstelle

Bohrungen:

- BS — Kleinrammbohrung
- BS-P — Kleinrammbohrung zur Grundwassermessstelle ausgebaut
- BK — Kernbohrung
- DPH — schwere Rammsondierung

Plangrundlage:
WAD_DXF-Gesamt_VORABZUG_220923.DXF

DR. SPANG

G 218 Lageplan mit Wasserhaltung

AUFTRAGGEBER: OGE

PROJEKT: Leitung Wardenburg - Drohne (WAD)

Anlage:	2.1.218
Projekt Nr.:	43.9032
Plan Nr.:	43.9032/ 2.1.218
Datum:	17.11.2023
Maßstab:	1:1.000
Gezeichnet:	Dri
Geprüft:	Köh

E:\Daten\P9000-9099\P9032\6_Geotechnik\Gutachten\Strecke\Hydro\P9032_Anl.2.1.128-252_LP.dwg
Ansichtsfenster : 218

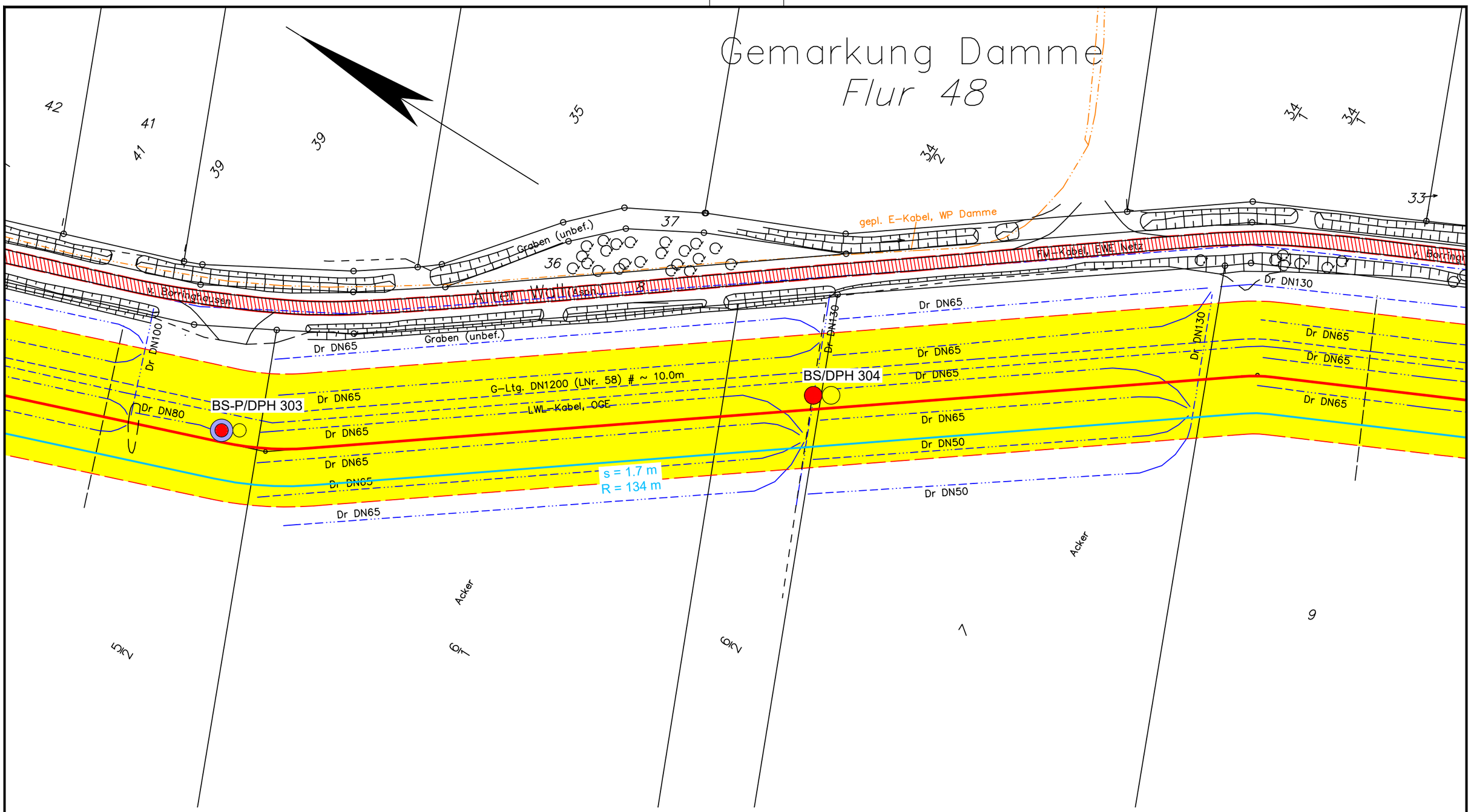

Legende:

- WAD-Trasse
- Arbeitsstreifen
- Überfahrten / Zufahrten
- temporärer Ablauf

Wasserhaltung:

- Wasserhaltung
- R — Reichweite der Wasserhaltung
- s — Höhe der Grundwasserabsenkung
- ES — Einleitstelle

Bohrungen:

- BS — Kleinrammbohrung
- BS-P — Kleinrammbohrung zur Grundwassermessstelle ausgebaut
- BK — Kernbohrung
- DPH — schwere Rammsondierung

Plangrundlage:
WAD_DXF-Gesamt_VORABZUG_220923.DXF

DR. SPANG

G 219 Lageplan mit Wasserhaltung

AUFTRAGGEBER: OGE

PROJEKT: Leitung Wardenburg - Drohne (WAD)

Anlage:	2.1.219
Projekt Nr.:	43.9032
Plan Nr.:	43.9032/ 2.1.219
Datum:	17.11.2023
Maßstab:	1:1.000
Gezeichnet:	Dri
Geprüft:	Köh

E:\Daten\P9000-9099\P9032\6_Geotechnik\Gutachten\Strecke\Hydro\P9032_Anl.2.1.128-252_LP.dwg
Ansichtsfenster : 219

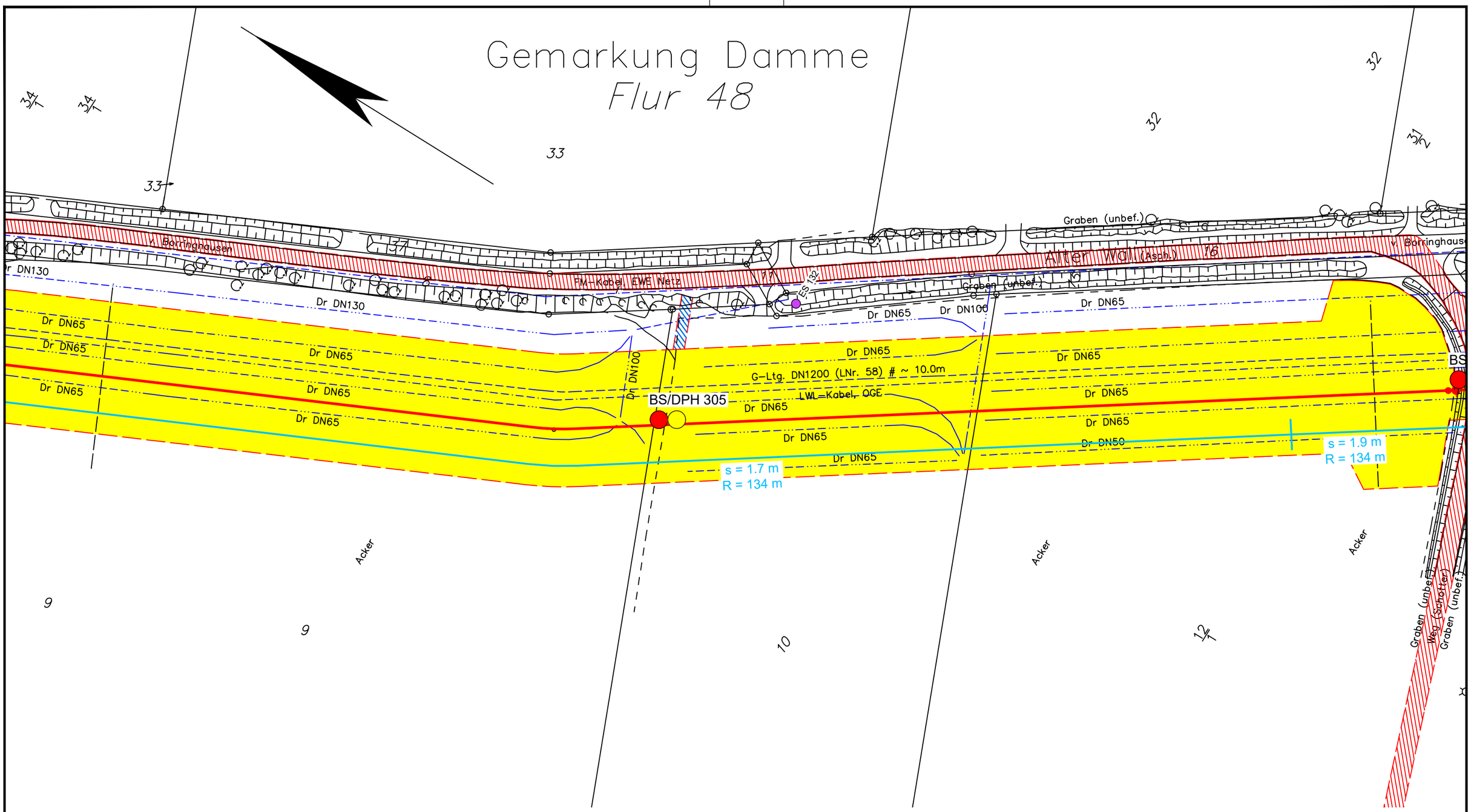

Legende:

- WAD-Trasse
- Arbeitsstreifen
- Überfahrten / Zufahrten
- temporärer Ablauf

Wasserhaltung:

- Wasserhaltung
- R — Reichweite der Wasserhaltung
- s — Höhe der Grundwasserabsenkung
- ES — Einleitstelle

Bohrungen:

- BS — Kleinrammbohrung
- BS-P — Kleinrammbohrung zur Grundwassermessstelle ausgebaut
- BK — Kernbohrung
- DPH — schwere Rammsondierung

Plangrundlage:
WAD_DXF-Gesamt_VORABZUG_220923.DXF

DR. SPANG

G 220 Lageplan mit Wasserhaltung

Anlage:	2.1.220
Projekt Nr.:	43.9032
Plan Nr.:	43.9032/ 2.1.220
Datum:	17.11.2023
Maßstab:	1:1.000
Gezeichnet:	Dri
Geprüft:	Köh

AUFTRAGGEBER: OGE

PROJEKT: Leitung Wardenburg - Drohne (WAD)

E:\Daten\P9000-9099\P9032\6_Geotechnik\Gutachten\Strecke\Hydro\P9032_Anl.2.1.128-252_LP.dwg
Ansichtsfenster : 220

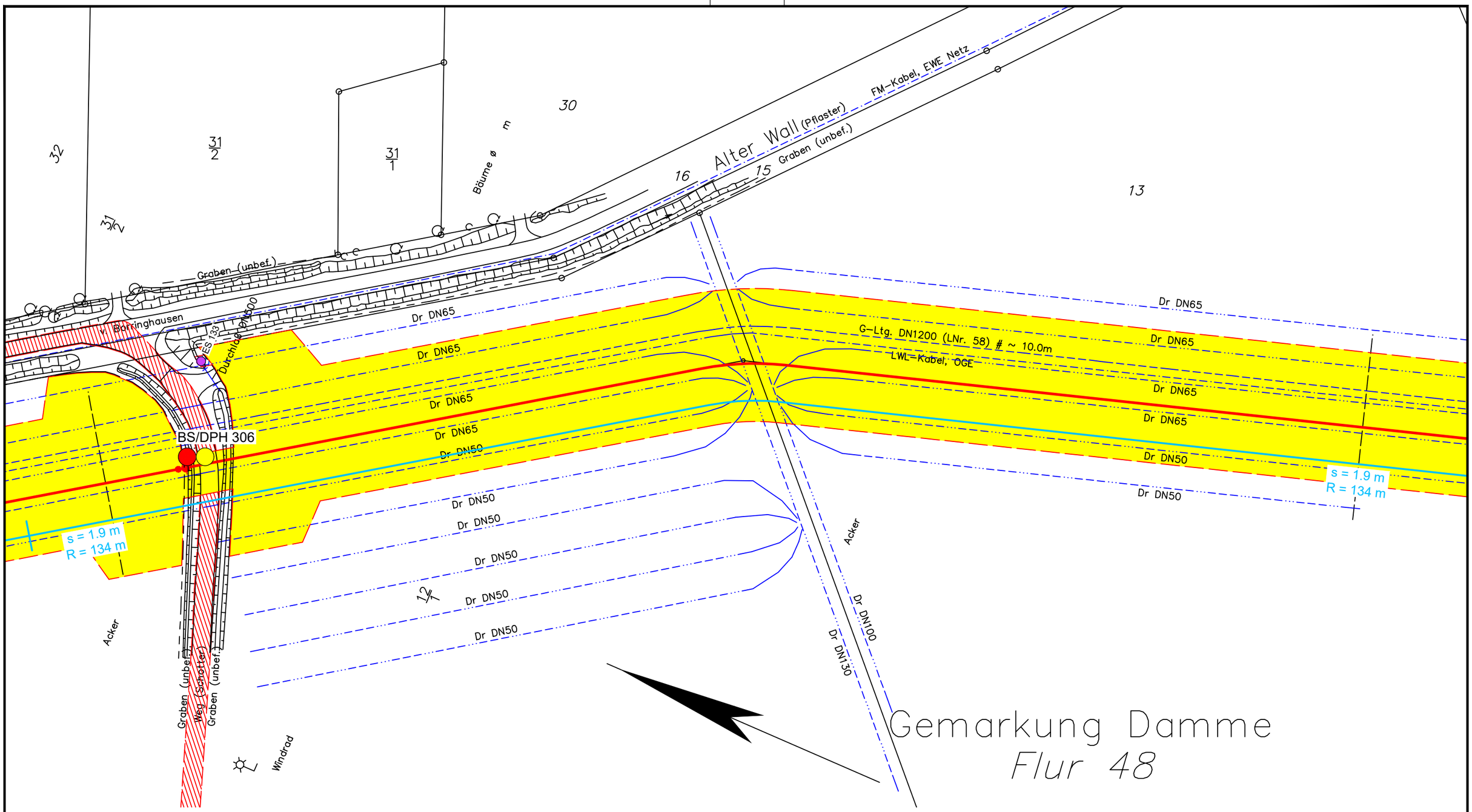

Legende:

- WAD-Trasse
- Arbeitsstreifen
- Überfahrten / Zufahrten
- temporärer Ablauf

Wasserhaltung:

- Wasserhaltung
- R — Reichweite der Wasserhaltung
- s — Höhe der Grundwasserabsenkung
- ES — Einleitstelle

Bohrungen:

- BS — Kleinrammbohrung
- BS-P — Kleinrammbohrung zur Grundwassermessstelle ausgebaut
- BK — Kernbohrung
- DPH — schwere Rammsondierung

Plangrundlage:
WAD_DXF-Gesamt_VORABZUG_220923.DXF

DR. SPANG

G 221 Lageplan mit Wasserhaltung

AUFTRAGGEBER: OGE

PROJEKT: Leitung Wardenburg - Drohne (WAD)

Anlage:	2.1.221
Projekt Nr.:	43.9032
Plan Nr.:	43.9032/ 2.1.221
Datum:	17.11.2023
Maßstab:	1:1.000
Gezeichnet:	Dri
Geprüft:	Köh

E:\Daten\P9000-9099\P9032\6_Geotechnik\Gutachten\Strecke\Hydro\P9032_Anl.2.1.128-252_LP.dwg
Ansichtsfenster : 221

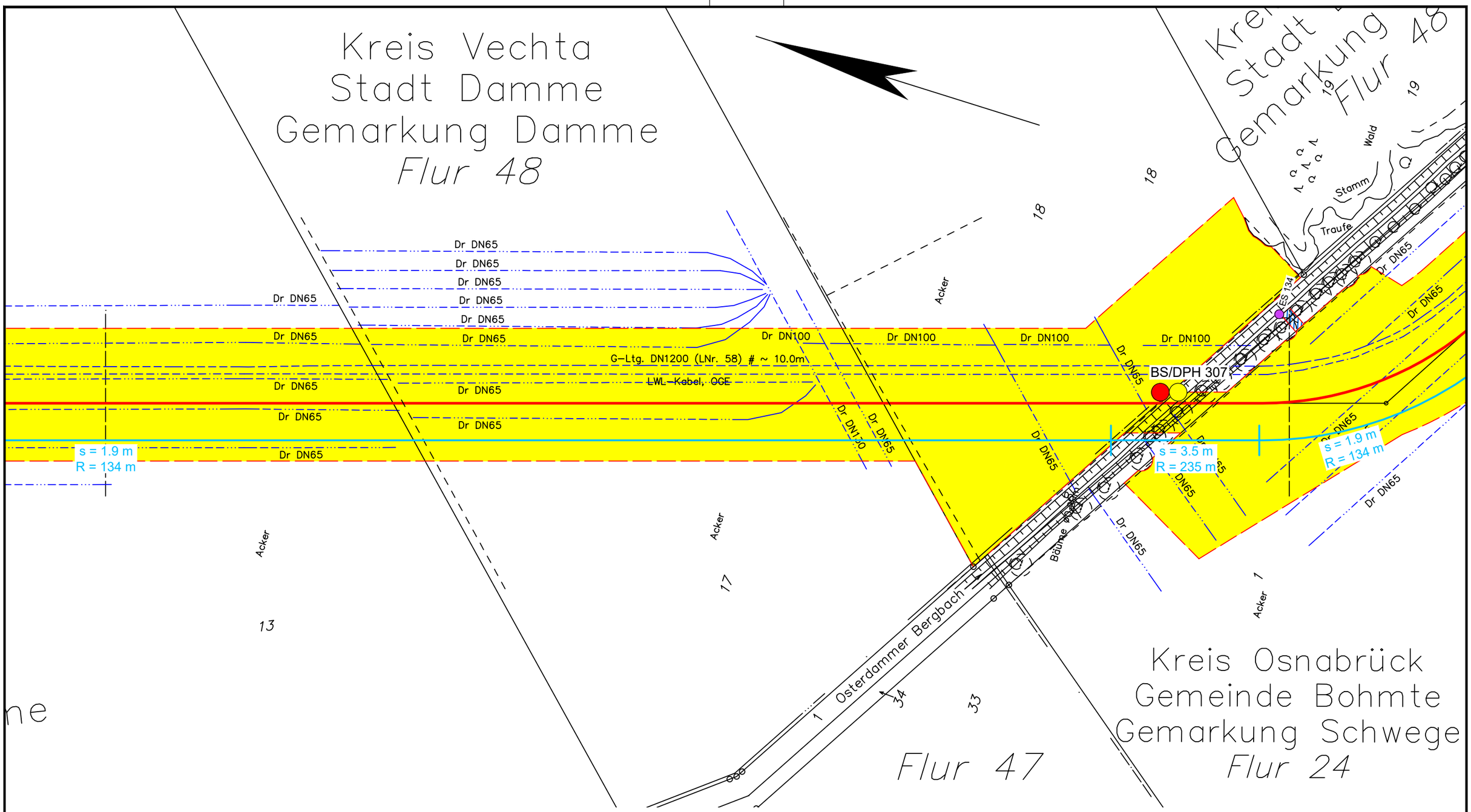

Legende:

- WAD-Trasse
- Arbeitsstreifen
- Überfahrten / Zufahrten
- temporärer Ablauf

Wasserhaltung:

- Wasserhaltung
- R — Reichweite der Wasserhaltung
- s — Höhe der Grundwasserabsenkung
- ES — Einleitstelle

Bohrungen:

- BS — Kleinrammbohrung
- BS-P — Kleinrammbohrung zur Grundwassermessstelle ausgebaut
- BK — Kernbohrung
- DPH — schwere Rammsondierung

Plangrundlage:
WAD_DXF-Gesamt_VORABZUG_220923.DXF

DR. SPANG

G 222 Lageplan mit Wasserhaltung

Anlage:	2.1.222
Projekt Nr.:	43.9032
Plan Nr.:	43.9032/ 2.1.222
Datum:	17.11.2023
Maßstab:	1:1.000
Gezeichnet:	Dri
Geprüft:	Köh

AUFTRAGGEBER: OGE

PROJEKT: Leitung Wardenburg - Drohne (WAD)

E:\Daten\P9000-9099\P9032\6_Geotechnik\Gutachten\Strecke\Hydro\P9032_Anl.2.1.128-252_LP.dwg
Ansichtsfenster : 222

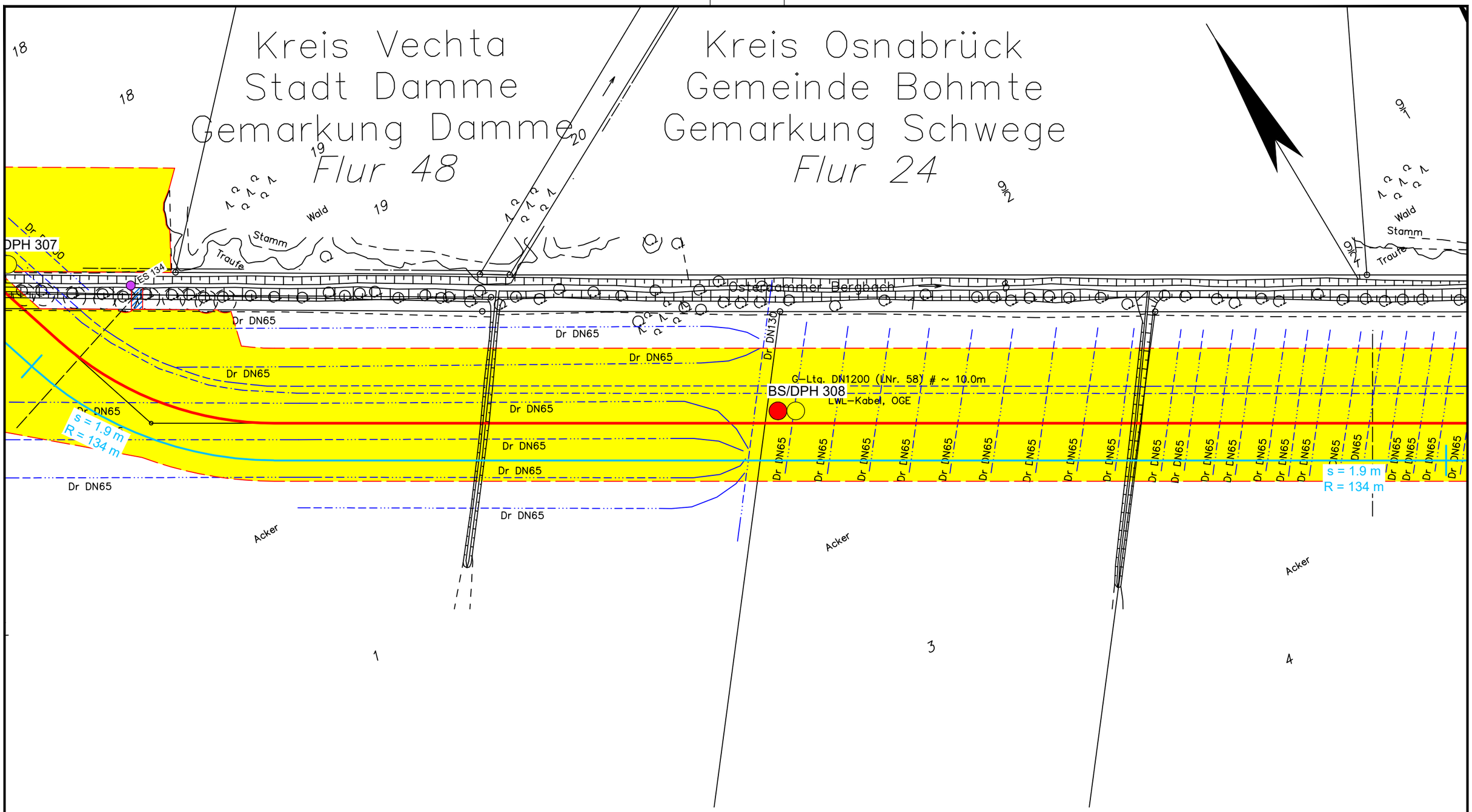

Legende:

- WAD-Trasse
- Arbeitsstreifen
- Überfahrten / Zufahrten
- temporärer Ablauf

Wasserhaltung:

- Wasserhaltung
- R — Reichweite der Wasserhaltung
- s — Höhe der Grundwasserabsenkung
- ES — Einleitstelle

Bohrungen:

- BS — Kleinrammbohrung
- BS-P — Kleinrammbohrung zur Grundwassermessstelle ausgebaut
- BK — Kernbohrung
- DPH — schwere Rammsondierung

Plangrundlage:
WAD_DXF-Gesamt_VORABZUG_220923.DXF

DR. SPANG

G 223 Lageplan mit Wasserhaltung

AUFTRAGGEBER: OGE

PROJEKT: Leitung Wardenburg - Drohne (WAD)

Anlage:	2.1.223
Projekt Nr.:	43.9032
Plan Nr.:	43.9032/ 2.1.223
Datum:	17.11.2023
Maßstab:	1:1.000
Gezeichnet:	Dri
Geprüft:	Köh

E:\Daten\P9000-9099\P9032\6_Geotechnik\Gutachten\Strecke\Hydro\P9032_Anl.2.1.128-252_LP.dwg
Ansichtsfenster : 223

Gemarkung Schwege
Flur 24

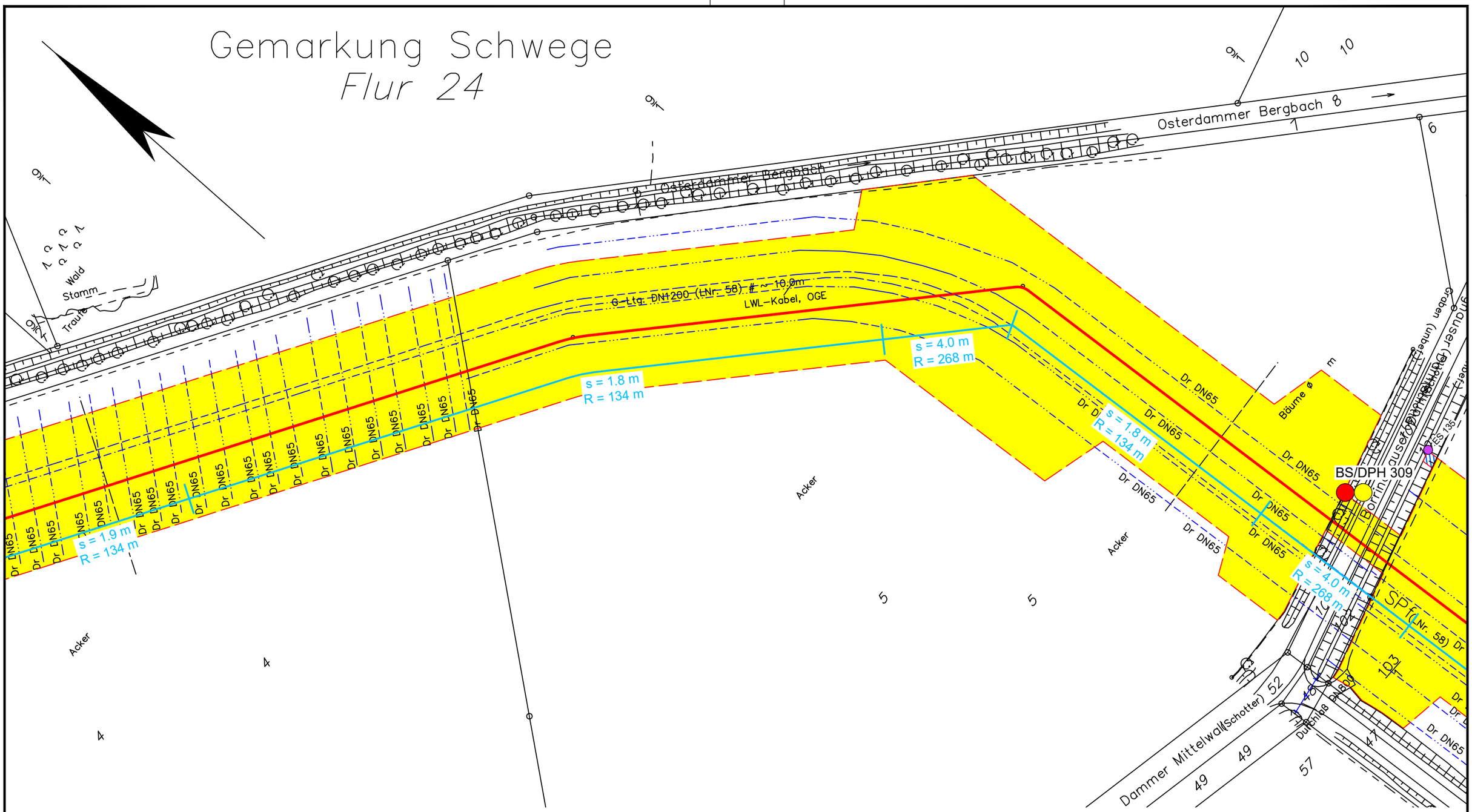

Legende:

- WAD-Trasse
- Arbeitsstreifen
- Überfahrten / Zufahrten
- temporärer Ablauf

Wasserhaltung:

- Wasserhaltung
- R — Reichweite der Wasserhaltung
- s — Höhe der Grundwasserabsenkung
- ES — Einleitstelle

Bohrungen:

- BS — Kleinrammbohrung
- BS-P — Kleinrammbohrung zur Grundwassermessstelle ausgebaut
- BK — Kernbohrung
- DPH — schwere Rammsondierung

Plangrundlage:
WAD_DXF-Gesamt_VORABZUG_220923.DXF

DR. SPANG

G 224 Lageplan mit Wasserhaltung

AUFTRAGGEBER: OGE

PROJEKT: Leitung Wardenburg - Drohne (WAD)

Anlage:	2.1.224
Projekt Nr.:	43.9032
Plan Nr.:	43.9032/ 2.1.224
Datum:	17.11.2023
Maßstab:	1:1.000
Gezeichnet:	Dri
Geprüft:	Köh

E:\Daten\P9000-9099\P9032\6_Geotechnik\Gutachten\Strecke\Hydro\P9032_Anl.2.1.128-252_LP.dwg
Ansichtsfenster : 224

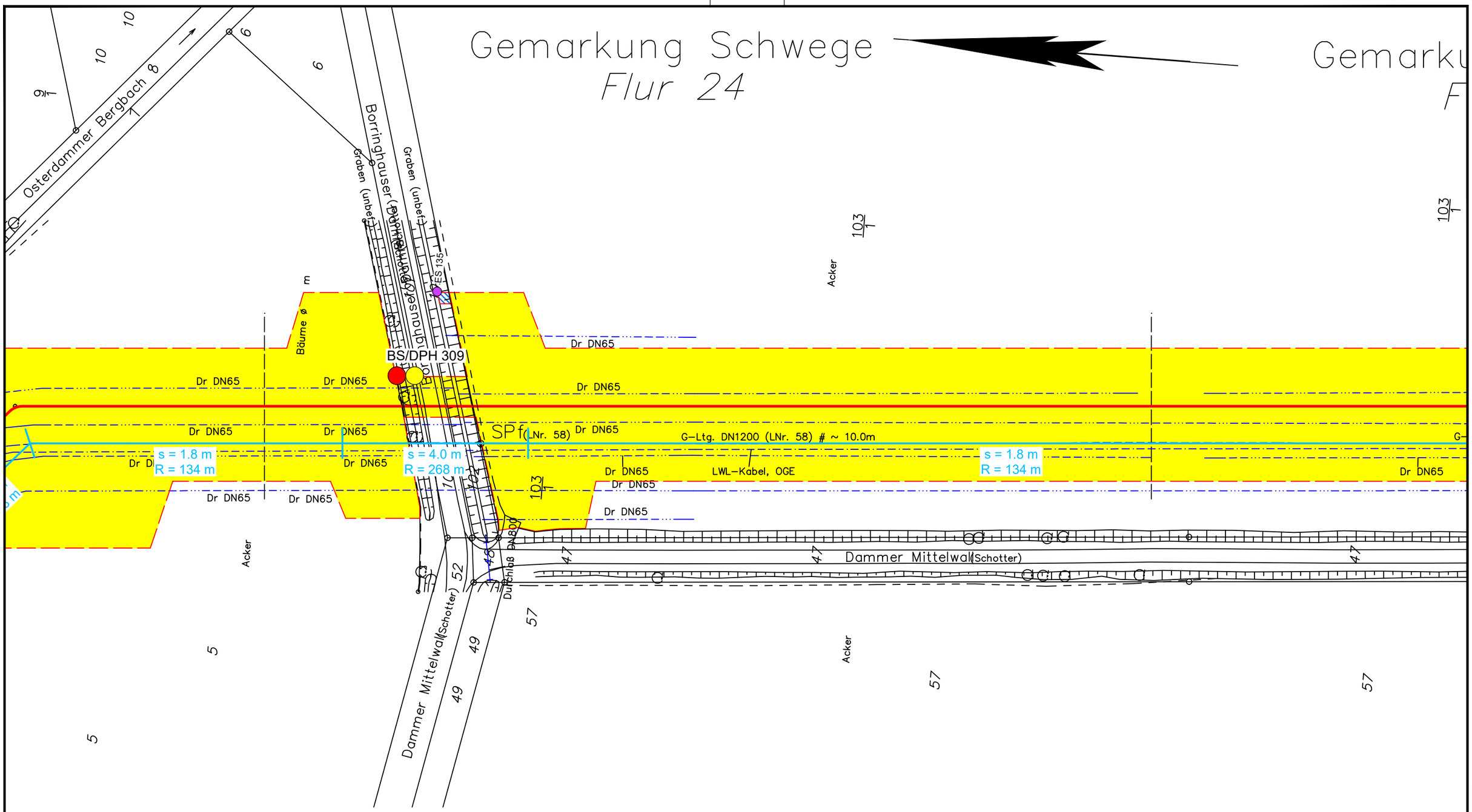

Legende:

- WAD-Trasse
- Arbeitsstreifen
- Überfahrten / Zufahrten
- temporärer Ablauf

Wasserhaltung:

- Wasserhaltung
- R — Reichweite der Wasserhaltung
- s — Höhe der Grundwasserabsenkung
- ES — Einleitstelle

Bohrungen:

- BS — Kleinrammbohrung
- BS-P — Kleinrammbohrung zur Grundwassermessstelle ausgebaut
- BK — Kernbohrung
- DPH — schwere Rammsondierung

Plangrundlage:
WAD_DXF-Gesamt_VORABZUG_220923.DXF

DR. SPANG

G 224A Lageplan mit Wasserhaltung

Anlage:	2.1.224A
Projekt Nr.:	43.9032
Plan Nr.:	43.9032/ 2.1.224A
Datum:	17.11.2023
Maßstab:	1:1.000
Gezeichnet:	Dri
Geprüft:	Köh

AUFTRAGGEBER: OGE

PROJEKT: Leitung Wardenburg - Drohne (WAD)

E:\Daten\P9000-9099\P9032\6_Geotechnik\Gutachten\Strecke\Hydro\P9032_Anl.2.1.128-252_LP.dwg
Ansichtsfenster : 224A

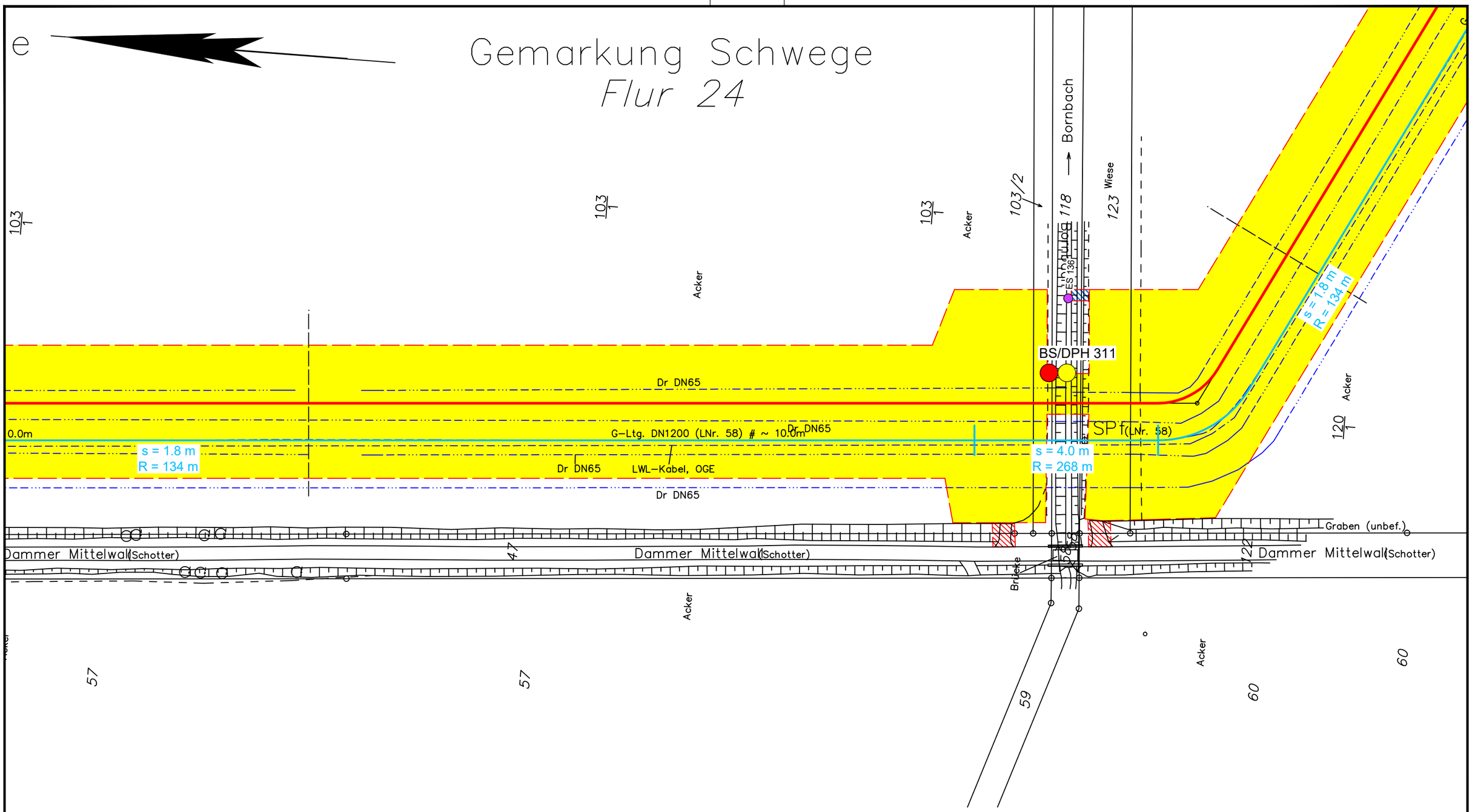

Legende:

- WAD-Trasse
- Arbeitsstreifen
- Überfahrten / Zufahrten
- temporärer Ablauf

Wasserhaltung:

- Wasserhaltung
- R — Reichweite der Wasserhaltung
- s — Höhe der Grundwasserabsenkung
- ES — Einleitstelle

Bohrungen:

- BS — Kleinrammbohrung
- BS-P — Kleinrammbohrung zur Grundwassermessstelle ausgebaut
- BK — Kernbohrung
- DPH — schwere Rammsondierung

Plangrundlage:
WAD_DXF-Gesamt_VORABZUG_220923.DXF

DR. SPANG

G 225 Lageplan mit Wasserhaltung

Anlage:	2.1.225
Projekt Nr.:	43.9032
Plan Nr.:	43.9032/ 2.1.225
Datum:	17.11.2023
Maßstab:	1:1.000
Gezeichnet:	Dri
Geprüft:	Köh

AUFTRAGGEBER: OGE

PROJEKT: Leitung Wardenburg - Drohne (WAD)

E:\Daten\P9000-9099\P9032\6_Geotechnik\Gutachten\Strecke\Hydro\P9032_Anl.2.1.128-252_LP.dwg
Ansichtsfenster : 225

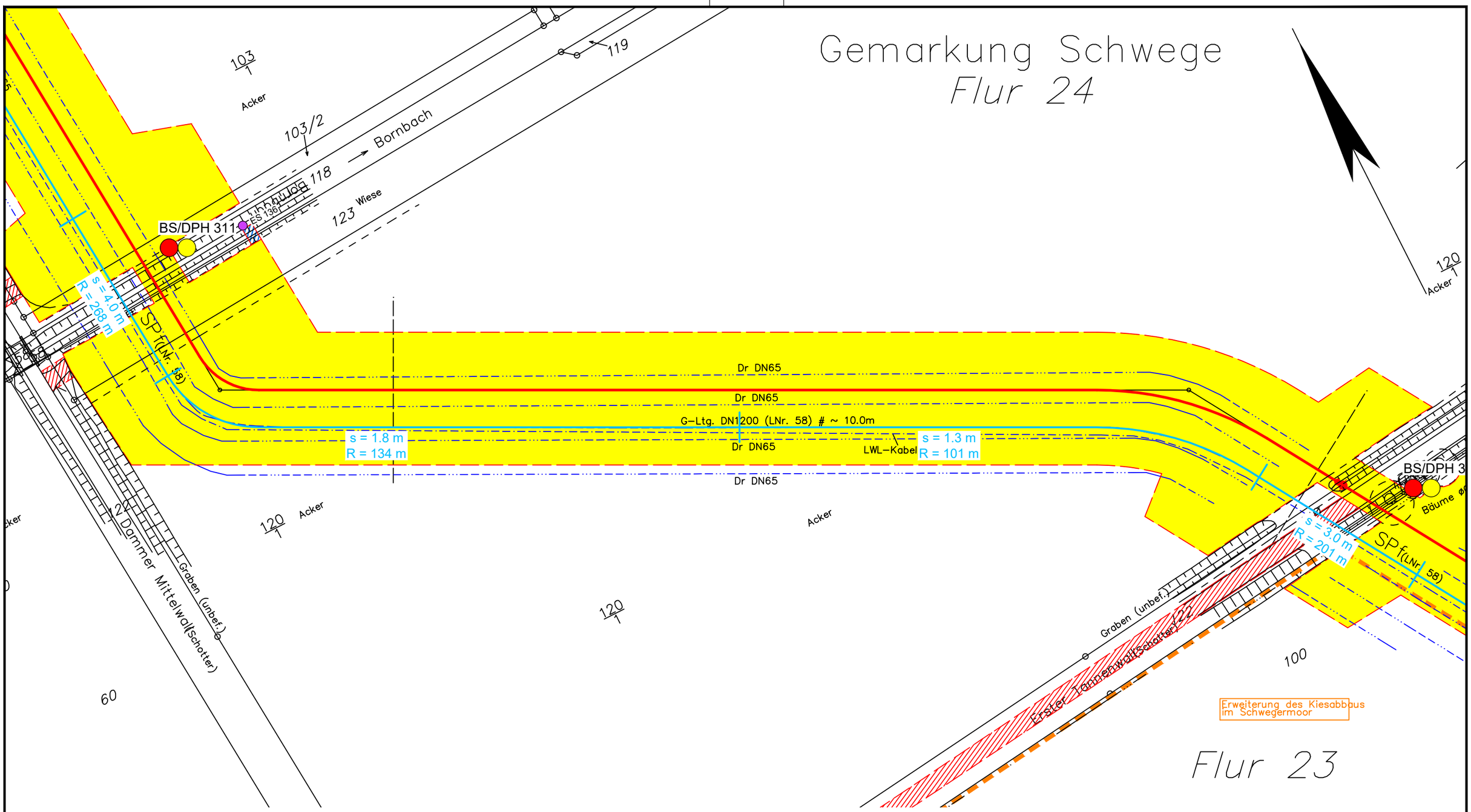

Legende:

- WAD-Trasse
- Arbeitsstreifen
- Überfahrten / Zufahrten
- temporärer Ablauf

Wasserhaltung:

- Wasserhaltung
- R — Reichweite der Wasserhaltung
- s — Höhe der Grundwasserabsenkung
- ES — Einleitstelle

Bohrungen:

- BS — Kleinrammbohrung
- BS-P — Kleinrammbohrung zur Grundwassermessstelle ausgebaut
- BK — Kernbohrung
- DPH — schwere Rammsondierung

Plangrundlage:
WAD_DXF-Gesamt_VORABZUG_220923.DXF

DR. SPANG

G 226 Lageplan mit Wasserhaltung

AUFTRAGGEBER: OGE

PROJEKT: Leitung Wardenburg - Drohne (WAD)

Anlage:	2.1.226
Projekt Nr.:	43.9032
Plan Nr.:	43.9032/ 2.1.226
Datum:	17.11.2023
Maßstab:	1:1.000
Gezeichnet:	Dri
Geprüft:	Köh

E:\Daten\P9000-9099\P9032\6_Geotechnik\Gutachten\Strecke\Hydro\P9032_Anl.2.1.128-252_LP.dwg
Ansichtsfenster : 226

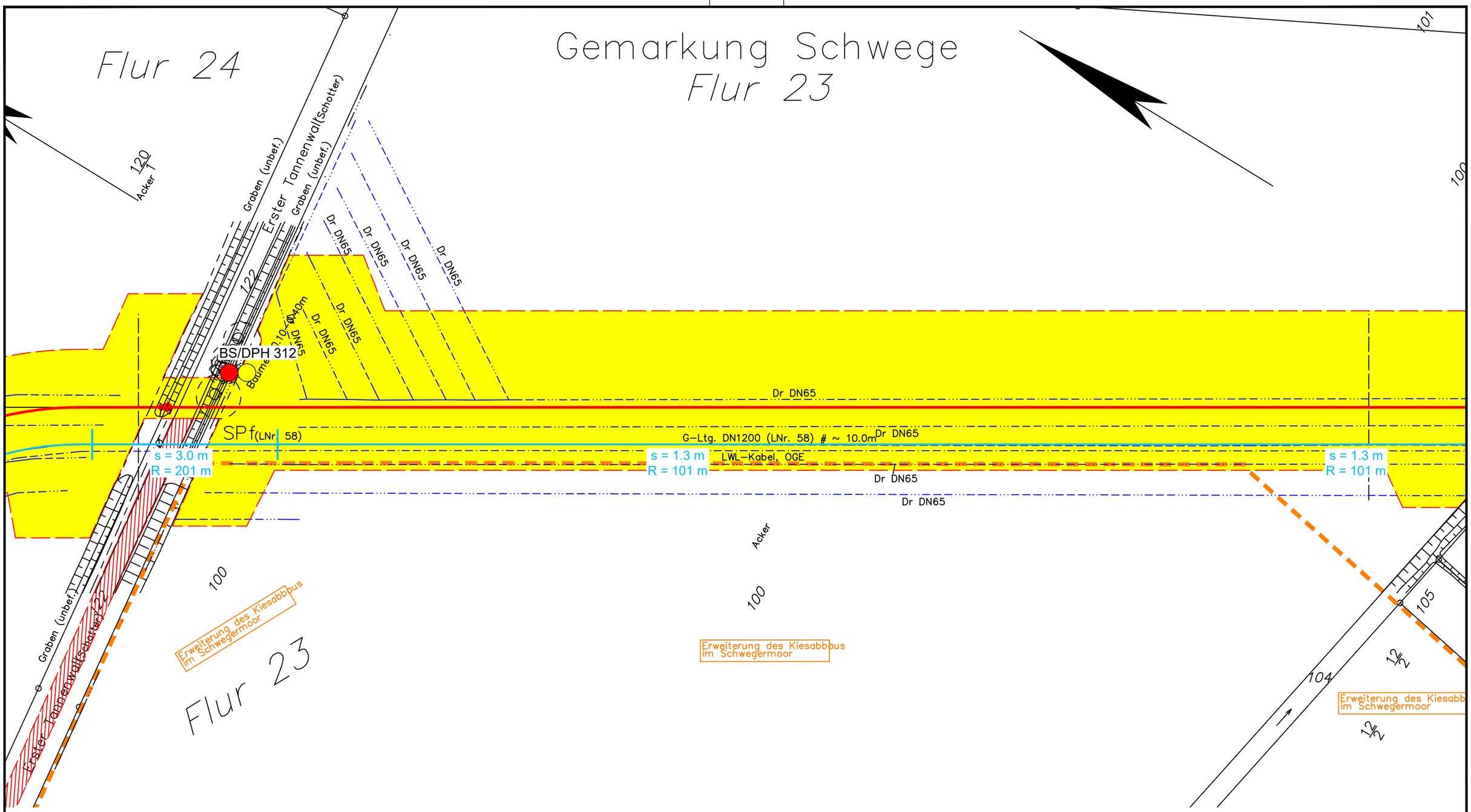

Legende:

- WAD-Trasse
- Arbeitsstreifen
- Überfahrten / Zufahrten
- temporärer Ablauf

Wasserhaltung:

- Wasserhaltung
- R — Reichweite der Wasserhaltung
- s — Höhe der Grundwasserabsenkung
- ES — Einleitstelle

Bohrungen:

- BS — Kleinrammbohrung
- BS-P — Kleinrammbohrung zur Grundwassermessstelle ausgebaut
- BK — Kernbohrung
- DPH — schwere Rammsondierung

Plangrundlage:
WAD_DXF-Gesamt_VORABZUG_220923.DXF

DR. SPANG

G 227 Lageplan mit Wasserhaltung

Anlage:	2.1.227
Projekt Nr.:	43.9032
Plan Nr.:	43.9032/ 2.1.227
Datum:	17.11.2023
Maßstab:	1:1.000
Gezeichnet:	Dri
Geprüft:	Köh

AUFTRAGGEBER: OGE

PROJEKT: Leitung Wardenburg - Drohne (WAD)

E:\Daten\P9000-9099\P9032\6_Geotechnik\Gutachten\Strecke\Hydro\P9032_Anl.2.1.128-252_LP.dwg
Ansichtsfenster : 227

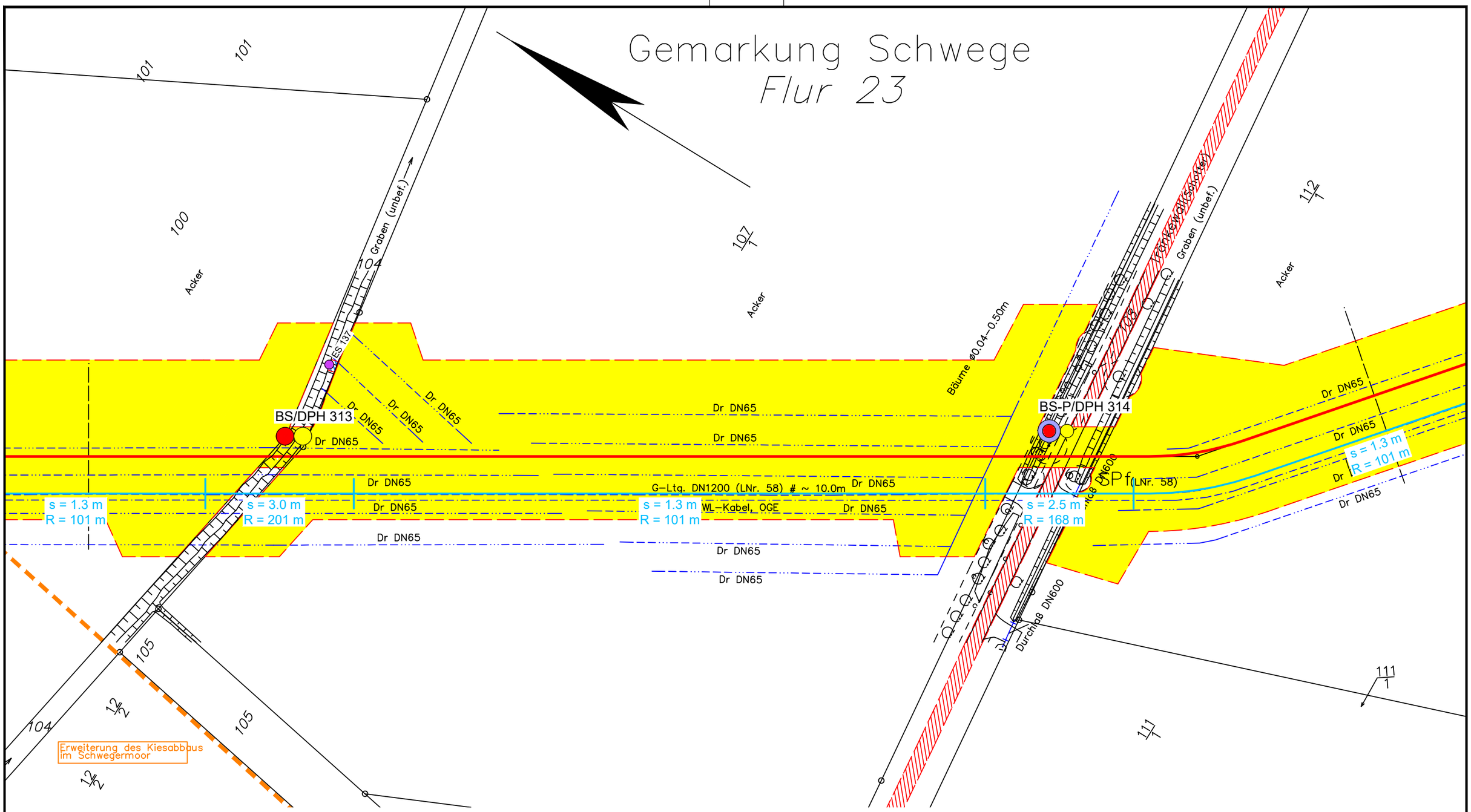

Legende:

- WAD-Trasse
- Arbeitsstreifen
- Überfahrten / Zufahrten
- temporärer Ablauf

Wasserhaltung:

- Wasserhaltung
- R — Reichweite der Wasserhaltung
- s — Höhe der Grundwasserabsenkung
- ES — Einleitstelle

Bohrungen:

- BS — Kleinrammbohrung
- BS-P — Kleinrammbohrung zur Grundwassermessstelle ausgebaut
- BK — Kernbohrung
- DPH — schwere Rammsondierung

Plangrundlage:
WAD_DXF-Gesamt_VORABZUG_220923.DXF

DR. SPANG

G 228 Lageplan mit Wasserhaltung

AUFTRAGGEBER: OGE

PROJEKT: Leitung Wardenburg - Drohne (WAD)

Anlage:	2.1.228
Projekt Nr.:	43.9032
Plan Nr.:	43.9032/ 2.1.228
Datum:	17.11.2023
Maßstab:	1:1.000
Gezeichnet:	Dri
Geprüft:	Köh

E:\Daten\P9000-9099\P9032\6_Geotechnik\Gutachten\Strecke\Hydro\P9032_Anl.2.1.128-252_LP.dwg
Ansichtsfenster : 228

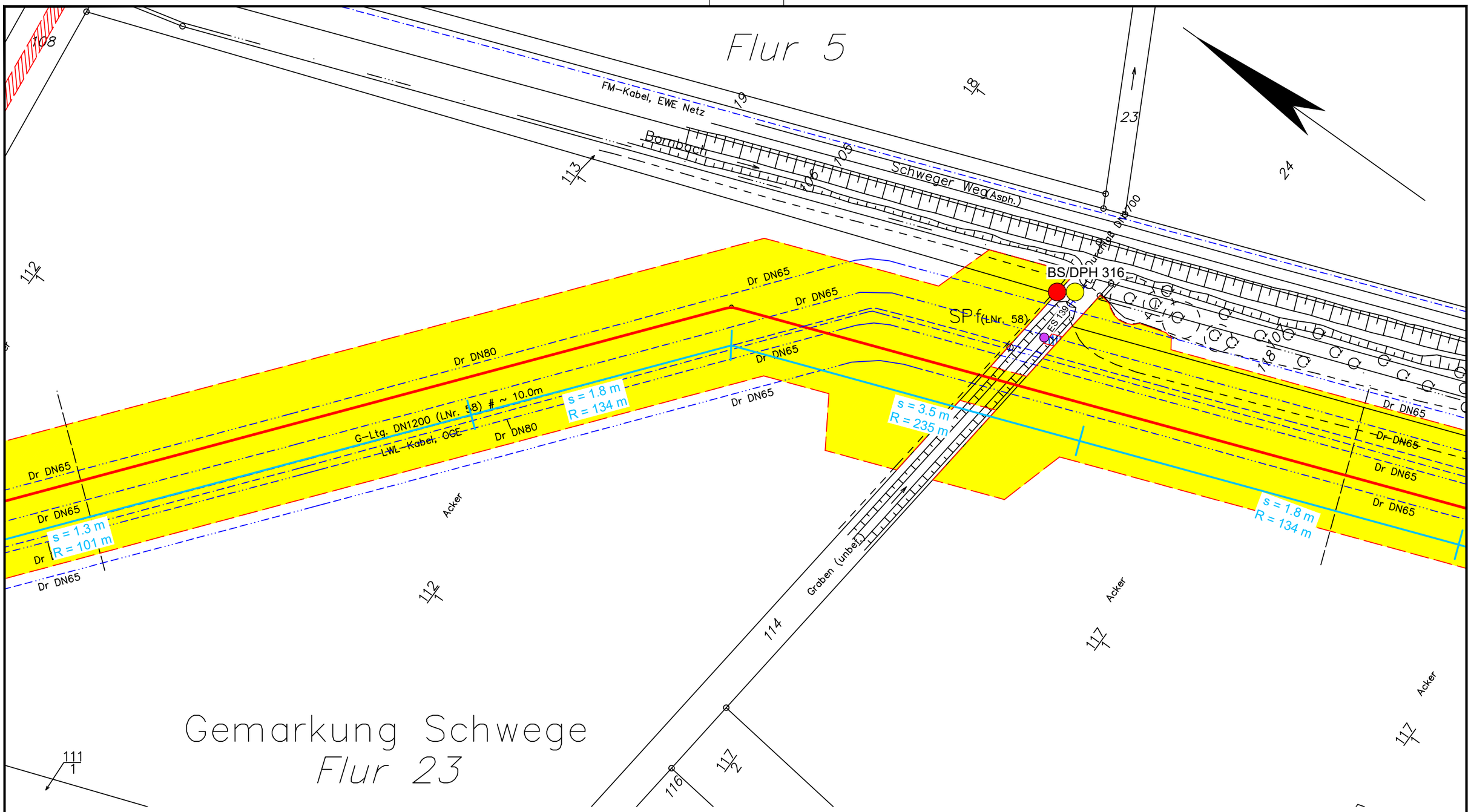

Legende:

- WAD-Trasse
- Arbeitsstreifen
- Überfahrten / Zufahrten
- temporärer Ablauf

Wasserhaltung:

- Wasserhaltung
- R — Reichweite der Wasserhaltung
- s — Höhe der Grundwasserabsenkung
- ES — Einleitstelle

Bohrungen:

- BS — Kleinrammbohrung
- BS-P — Kleinrammbohrung zur Grundwassermessstelle ausgebaut
- BK — Kernbohrung
- DPH — schwere Rammsondierung

Plangrundlage:
WAD_DXF-Gesamt_VORABZUG_220923.DXF

DR. SPANG

G 229 Lageplan mit Wasserhaltung

AUFTRAGGEBER: OGE

PROJEKT: Leitung Wardenburg - Drohne (WAD)

Anlage:	2.1.229
Projekt Nr.:	43.9032
Plan Nr.:	43.9032/ 2.1.229
Datum:	17.11.2023
Maßstab:	1:1.000
Gezeichnet:	Dri
Geprüft:	Köh

E:\Daten\P9000-9099\P9032\6_Geotechnik\Gutachten\Strecke\Hydro\P9032_Anl.2.1.128-252_LP.dwg
Ansichtsfenster : 229

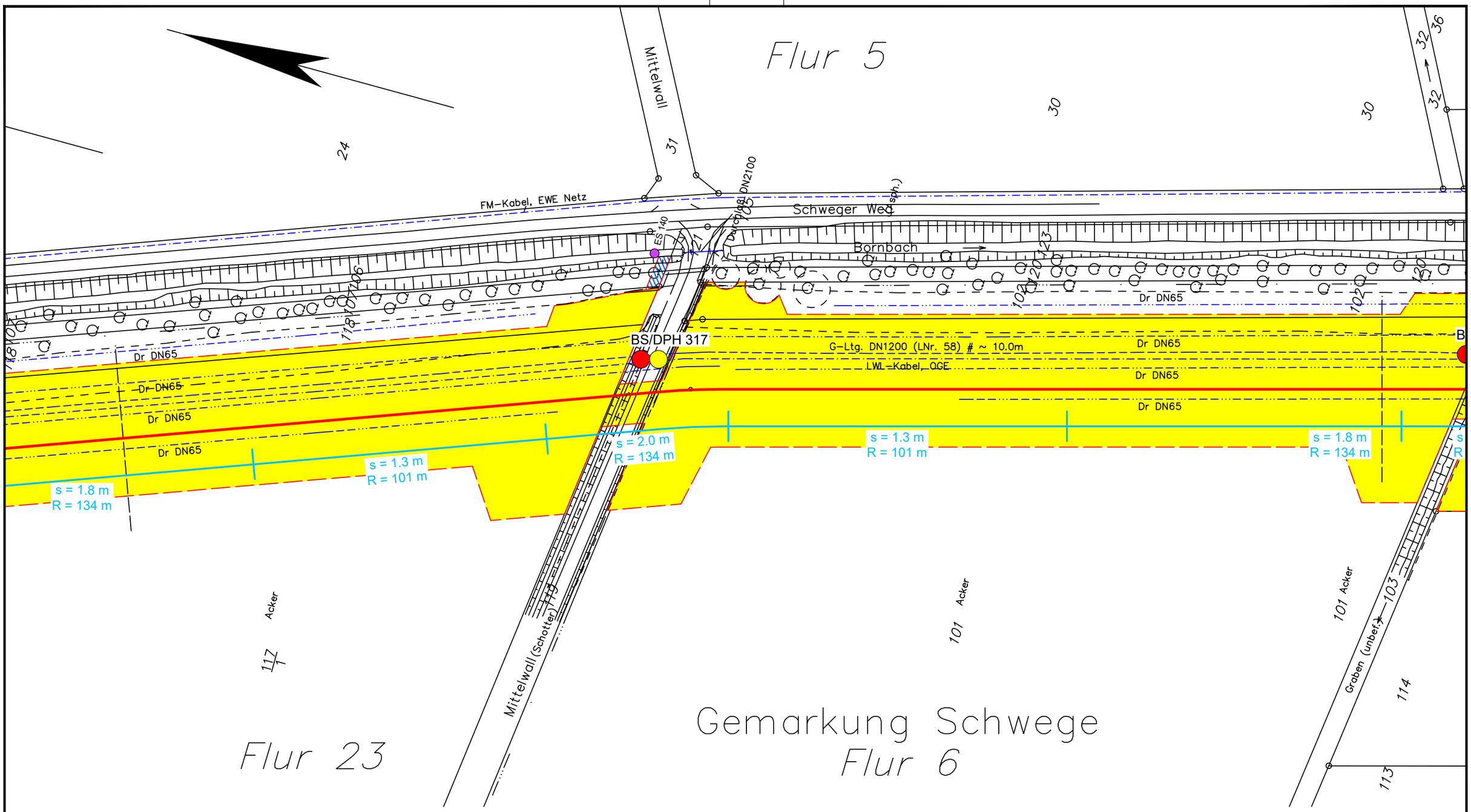

Legende:

- WAD-Trasse
- Arbeitsstreifen
- Überfahrten / Zufahrten
- temporärer Ablauf

Wasserhaltung:

- Wasserhaltung
- R — Reichweite der Wasserhaltung
- s — Höhe der Grundwasserabsenkung
- ES — Einleitstelle

Bohrungen:

- BS — Kleinrammbohrung
- BS-P — Kleinrammbohrung zur Grundwassermessstelle ausgebaut
- BK — Kernbohrung
- DPH — schwere Rammsondierung

Plangrundlage:
WAD_DXF-Gesamt_VORABZUG_220923.DXF

DR. SPANG

G 230 Lageplan mit Wasserhaltung

AUFTRAGGEBER: OGE

PROJEKT: Leitung Wardenburg - Drohne (WAD)

Anlage:	2.1.230
Projekt Nr.:	43.9032
Plan Nr.:	43.9032/ 2.1.230
Datum:	17.11.2023
Maßstab:	1:1.000
Gezeichnet:	Dri
Geprüft:	Köh

E:\Daten\P9000-9099\P9032\6_Geotechnik\Gutachten\Strecke\Hydro\P9032_Anl.2.1.128-252_LP.dwg
Ansichtsfenster : 230

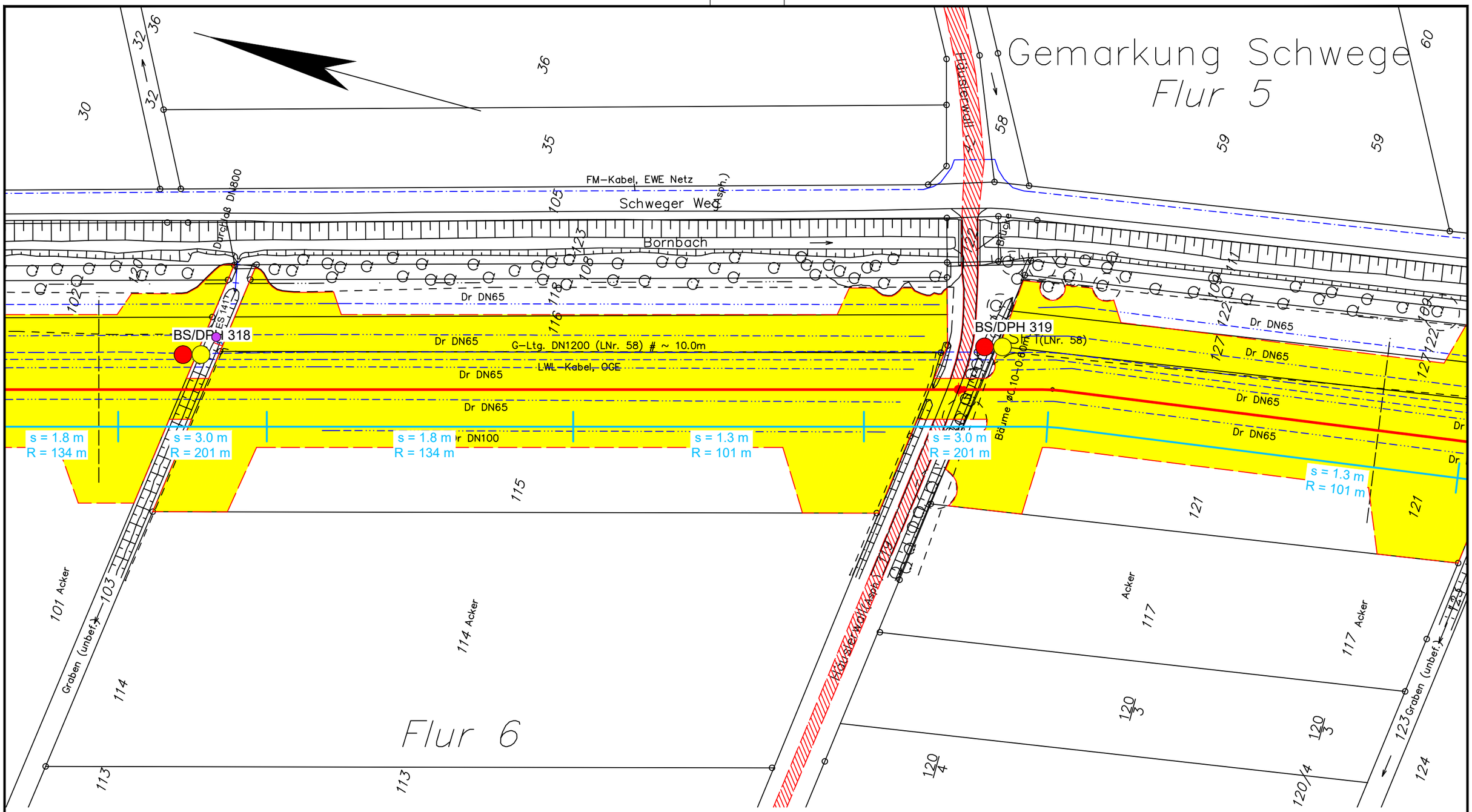

Legende:

- WAD-Trasse
- Arbeitsstreifen
- Überfahrten / Zufahrten
- temporärer Ablauf

Wasserhaltung:

- Wasserhaltung
- R — Reichweite der Wasserhaltung
- s — Höhe der Grundwasserabsenkung
- ES — Einleitstelle

Bohrungen:

- BS — Kleinrammbohrung
- BS-P — Kleinrammbohrung zur Grundwassermessstelle ausgebaut
- BK — Kernbohrung
- DPH — schwere Rammsondierung

Plangrundlage:
WAD_DXF-Gesamt_VORABZUG_220923.DXF

DR. SPANG

G 231 Lageplan mit Wasserhaltung

AUFTRAGGEBER: OGE

PROJEKT: Leitung Wardenburg - Drohne (WAD)

Anlage:	2.1.231
Projekt Nr.:	43.9032
Plan Nr.:	43.9032/ 2.1.231
Datum:	17.11.2023
Maßstab:	1:1.000
Gezeichnet:	Dri
Geprüft:	Köh

E:\Daten\P9000-9099\P9032\6_Geotechnik\Gutachten\Strecke\Hydro\P9032_Anl.2.1.128-252_LP.dwg
Ansichtsfenster : 231

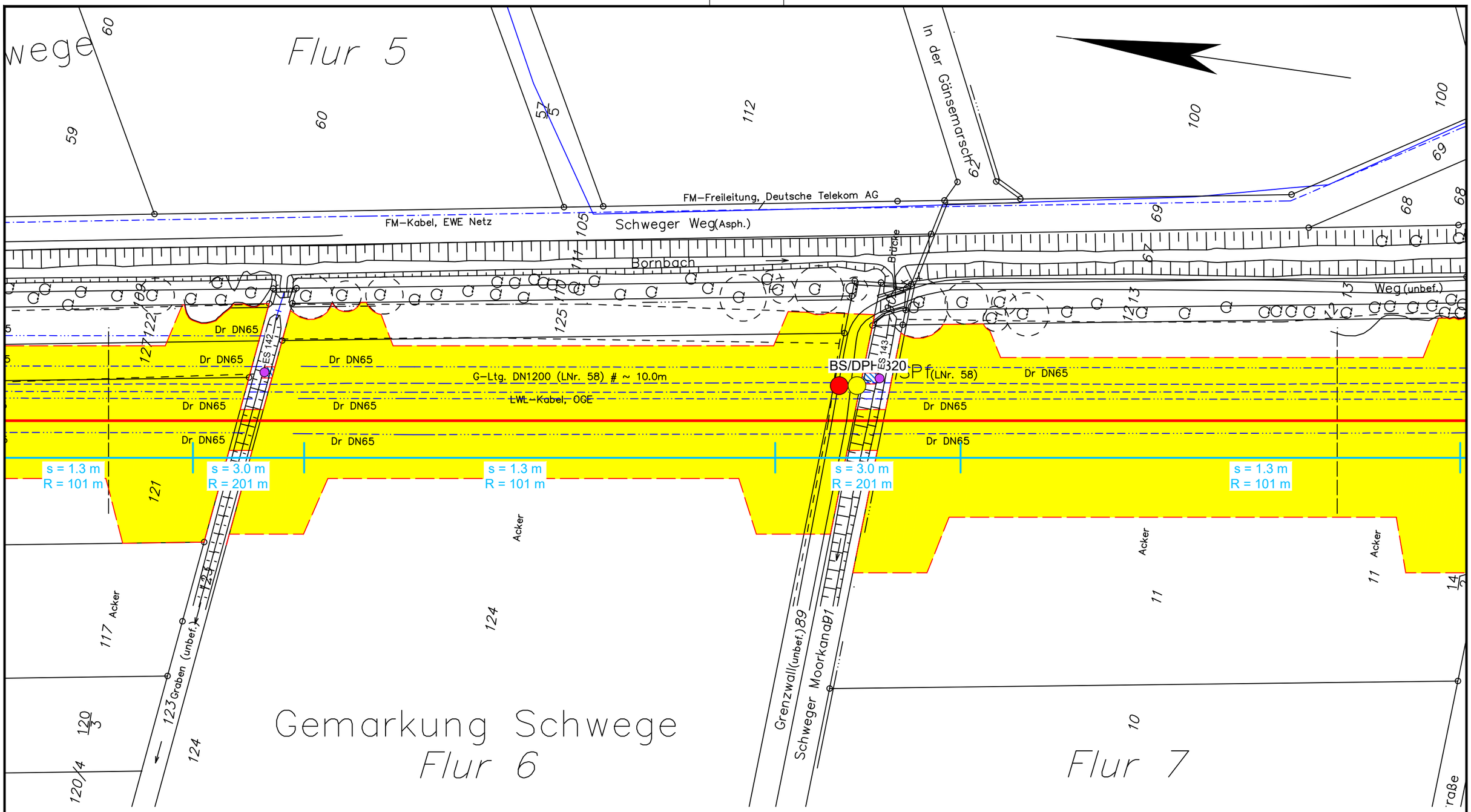

Legende:

- WAD-Trasse
- Arbeitsstreifen
- Überfahrten / Zufahrten
- temporärer Ablauf

Wasserhaltung:

- Wasserhaltung
- R — Reichweite der Wasserhaltung
- s — Höhe der Grundwasserabsenkung
- ES — Einleitstelle

Bohrungen:

- BS — Kleinrammbohrung
- BS-P — Kleinrammbohrung zur Grundwassermessstelle ausgebaut
- BK — Kernbohrung
- DPH — schwere Rammsondierung

Plangrundlage:
WAD_DXF-Gesamt_VORABZUG_220923.DXF

DR. SPANG

G 232 Lageplan mit Wasserhaltung

AUFTRAGGEBER: OGE

PROJEKT: Leitung Wardenburg - Drohne (WAD)

Anlage:	2.1.232
Projekt Nr.:	43.9032
Plan Nr.:	43.9032/ 2.1.232
Datum:	17.11.2023
Maßstab:	1:1.000
Gezeichnet:	Dri
Geprüft:	Köh

E:\Daten\P9000-9099\P9032\6_Geotechnik\Gutachten\Strecke\Hydro\P9032_Anl.2.1.128-252_LP.dwg
Ansichtsfenster : 232

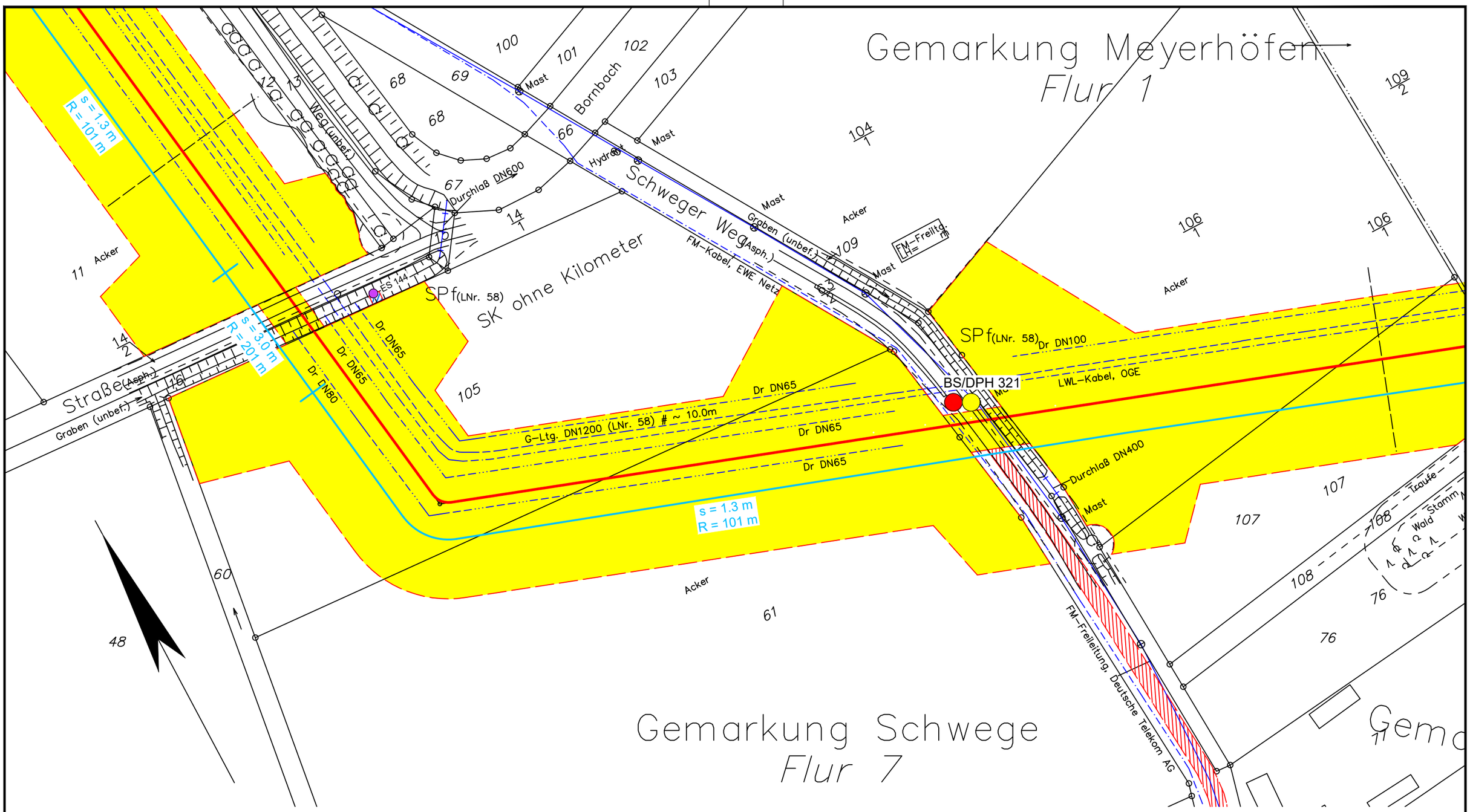

Legende:

- WAD-Trasse
- Arbeitsstreifen
- Überfahrten / Zufahrten
- temporärer Ablauf

Wasserhaltung:

- Wasserhaltung
- R — Reichweite der Wasserhaltung
- s — Höhe der Grundwasserabsenkung
- ES — Einleitstelle

Bohrungen:

- BS — Kleinrammbohrung
- BS-P — Kleinrammbohrung zur Grundwassermessstelle ausgebaut
- BK — Kernbohrung
- DPH — schwere Rammsondierung

Plangrundlage:
WAD_DXF-Gesamt_VORABZUG_220923.DXF

DR. SPANG

G 233 Lageplan mit Wasserhaltung

AUFTRAGGEBER: OGE

PROJEKT: Leitung Wardenburg - Drohne (WAD)

Anlage:	2.1.233
Projekt Nr.:	43.9032
Plan Nr.:	43.9032/ 2.1.233
Datum:	17.11.2023
Maßstab:	1:1.000
Gezeichnet:	Dri
Geprüft:	Köh

E:\Daten\P9000-9099\P9032\6_Geotechnik\Gutachten\Strecke\Hydro\P9032_Anl.2.1.128-252_LP.dwg
Ansichtsfenster : 233

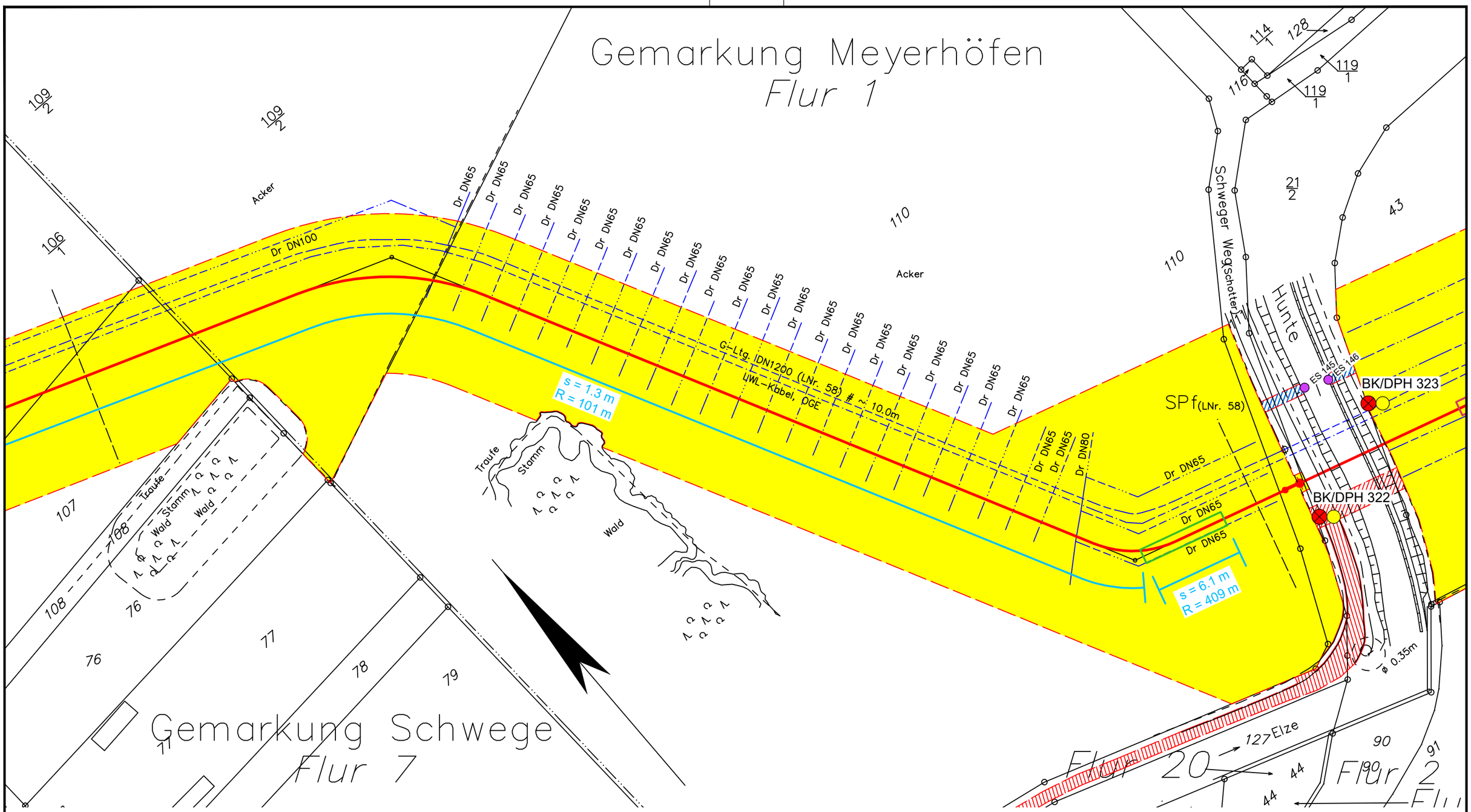

Legende:

- WAD-Trasse
- Arbeitsstreifen
- Überfahrten / Zufahrten
- temporärer Ablauf

Wasserhaltung:

- Wasserhaltung
- R — Reichweite der Wasserhaltung
- s — Höhe der Grundwasserabsenkung
- ES — Einleitstelle

Bohrungen:

- BS — Kleinrammbohrung
- BS-P — Kleinrammbohrung zur Grundwassermessstelle ausgebaut
- BK — Kernbohrung
- DPH — schwere Rammsondierung

Plangrundlage:
WAD_DXF-Gesamt_VORABZUG_220923.DXF

DR. SPANG

G 234 Lageplan mit Wasserhaltung

AUFTRAGGEBER: OGE

PROJEKT: Leitung Wardenburg - Drohne (WAD)

Anlage:	2.1.234
Projekt Nr.:	43.9032
Plan Nr.:	43.9032/ 2.1.234
Datum:	17.11.2023
Maßstab:	1:1.000
Gezeichnet:	Dri
Geprüft:	Köh

E:\Daten\P9000-9099\P9032\6_Geotechnik\Gutachten\Strecke\Hydro\P9032_Anl.2.1.128-252_LP.dwg
Ansichtsfenster : 234

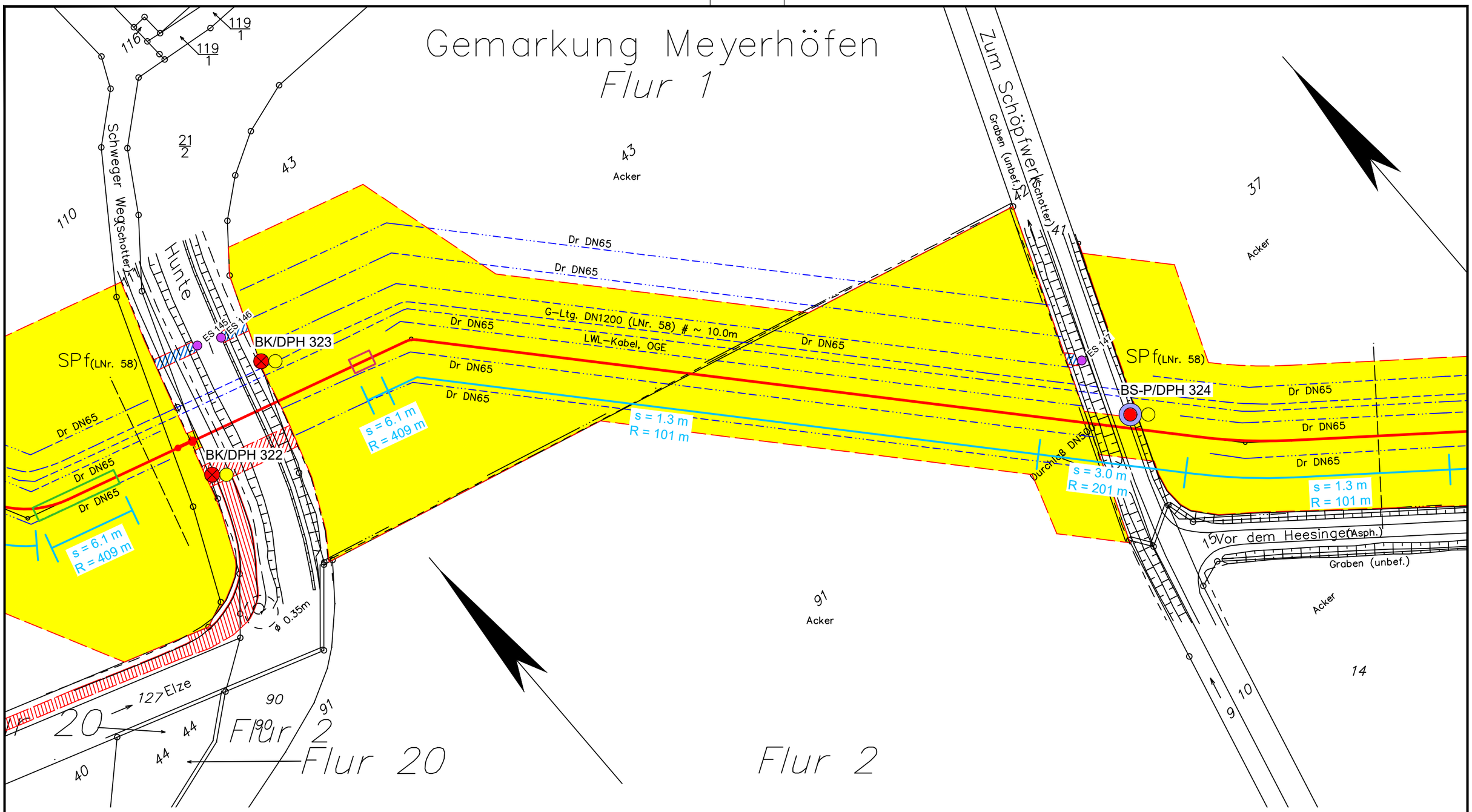

Legende:

- WAD-Trasse
- Arbeitsstreifen
- Überfahrten / Zufahrten
- temporärer Ablauf

Wasserhaltung:

- Wasserhaltung
- R — Reichweite der Wasserhaltung
- s — Höhe der Grundwasserabsenkung
- ES — Einleitstelle

Bohrungen:

- BS — Kleinrammbohrung
- BS-P — Kleinrammbohrung zur Grundwassermessstelle ausgebaut
- BK — Kernbohrung
- DPH — schwere Rammsondierung

Plangrundlage:
WAD_DXF-Gesamt_VORABZUG_220923.DXF

DR. SPANG

G 235 Lageplan mit Wasserhaltung

AUFTRAGGEBER: OGE

PROJEKT: Leitung Wardenburg - Drohne (WAD)

Anlage:	2.1.235
Projekt Nr.:	43.9032
Plan Nr.:	43.9032/ 2.1.235
Datum:	17.11.2023
Maßstab:	1:1.000
Gezeichnet:	Dri
Geprüft:	Köh

E:\Daten\P9000-9099\P9032\6_Geotechnik\Gutachten\Strecke\Hydro\P9032_Anl.2.1.128-252_LP.dwg
Ansichtsfenster : 235

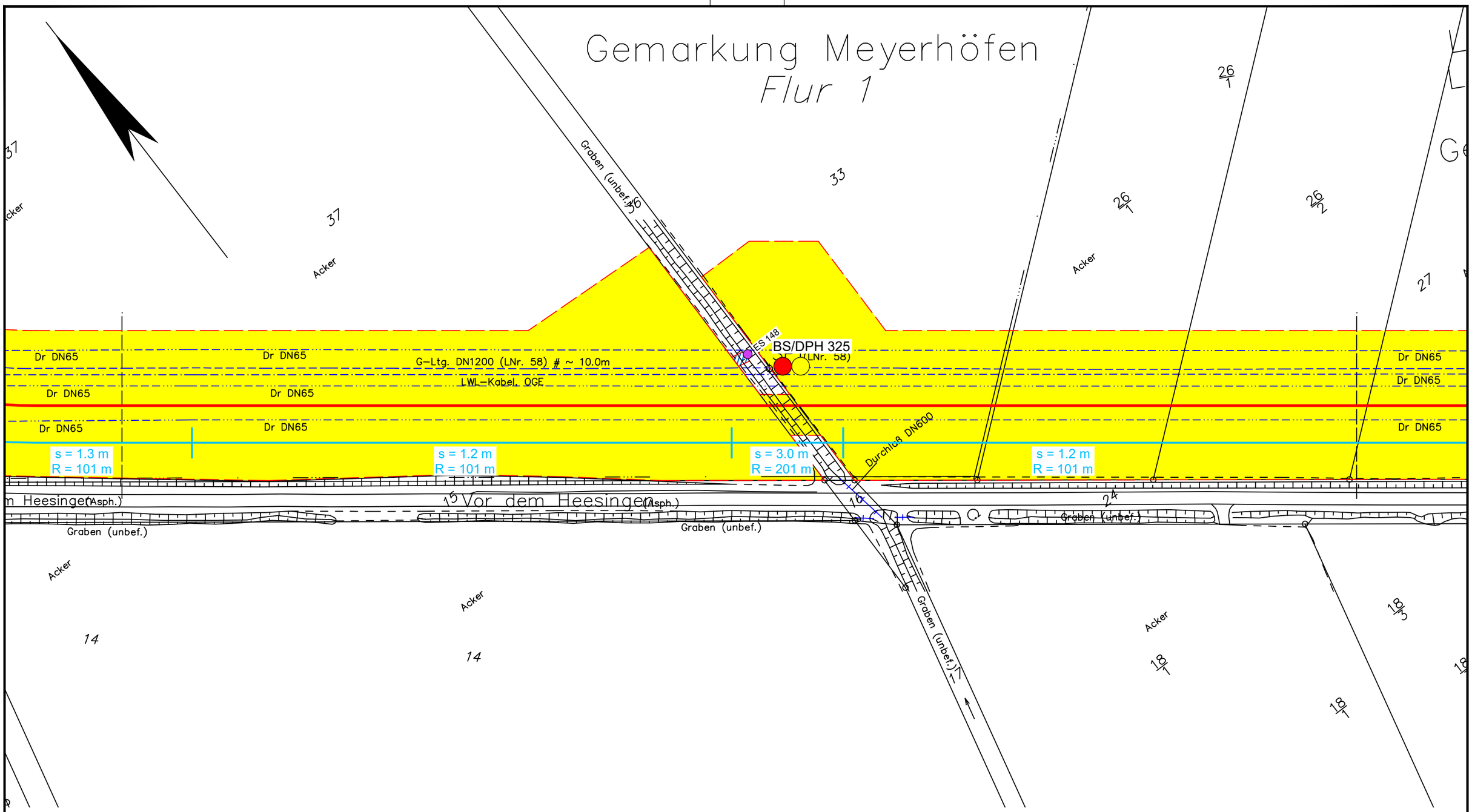

Legende:

- WAD-Trasse
- Arbeitsstreifen
- Überfahrten / Zufahrten
- temporärer Ablauf

Wasserhaltung:

- Wasserhaltung
- R — Reichweite der Wasserhaltung
- s — Höhe der Grundwasserabsenkung
- ES — Einleitstelle

Bohrungen:

- BS — Kleinrammbohrung
- BS-P — Kleinrammbohrung zur Grundwassermessstelle ausgebaut
- BK — Kernbohrung
- DPH — schwere Rammsondierung

Plangrundlage:
WAD_DXF-Gesamt_VORABZUG_220923.DXF

DR. SPANG

G 236 Lageplan mit Wasserhaltung

Anlage:	2.1.236
Projekt Nr.:	43.9032
Plan Nr.:	43.9032/ 2.1.236
Datum:	17.11.2023
Maßstab:	1:1.000
Gezeichnet:	Dri
Geprüft:	Köh

AUFTRAGGEBER: OGE

PROJEKT: Leitung Wardenburg - Drohne (WAD)

E:\Daten\P9000-9099\P9032\6_Geotechnik\Gutachten\Strecke\Hydro\P9032_Anl.2.1.128-252_LP.dwg
Ansichtsfenster : 236

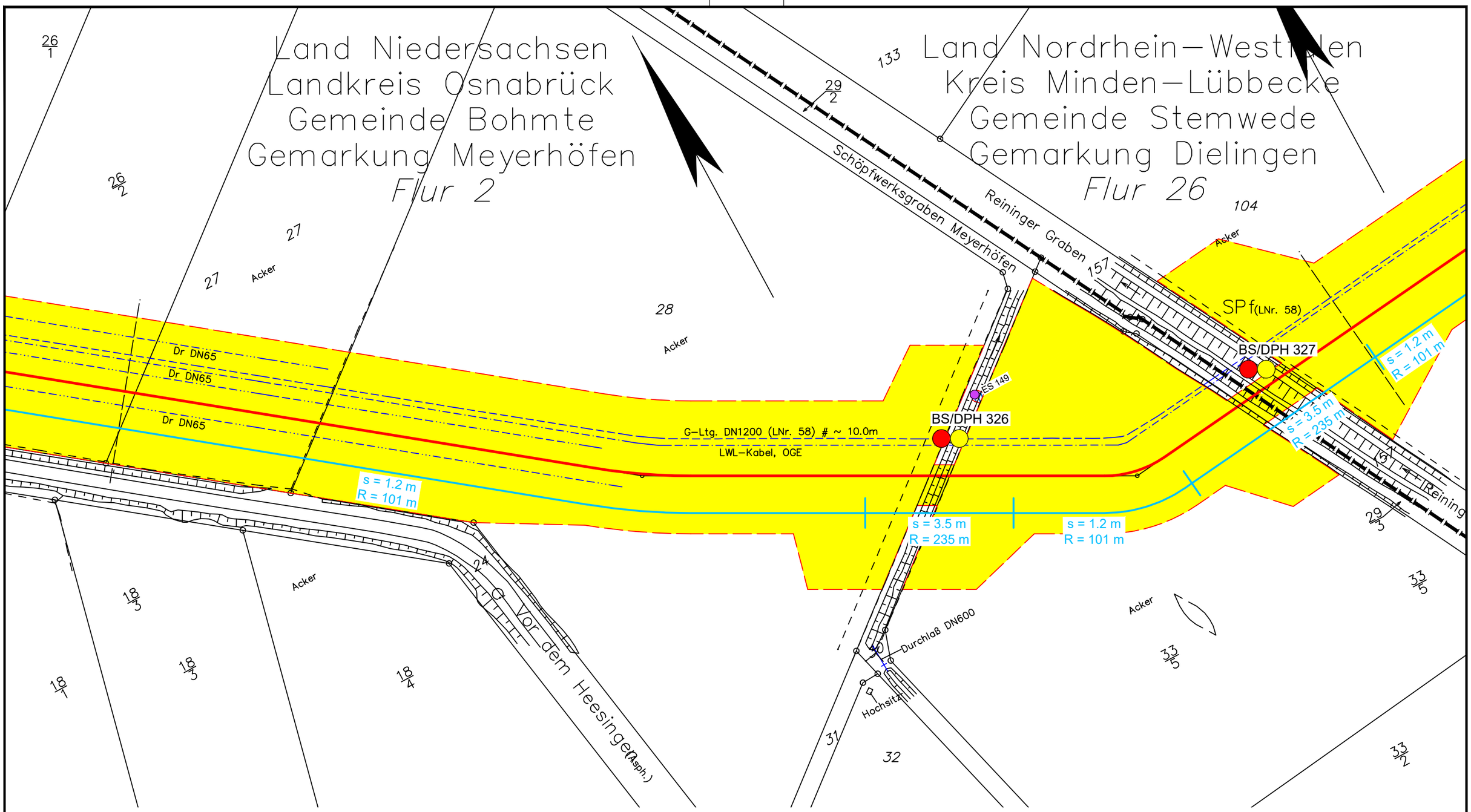

Legende:

- WAD-Trasse
- Arbeitsstreifen
- Überfahrten / Zufahrten
- temporärer Ablauf

Wasserhaltung:

- Wasserhaltung
- R — Reichweite der Wasserhaltung
- s — Höhe der Grundwasserabsenkung
- ES — Einleitstelle

Bohrungen:

- BS — Kleinrammbohrung
- BS-P — Kleinrammbohrung zur Grundwassermessstelle ausgebaut
- BK — Kernbohrung
- DPH — schwere Rammsondierung

Plangrundlage:
WAD_DXF-Gesamt_VORABZUG_220923.DXF

DR. SPANG

G 237 Lageplan mit Wasserhaltung

Anlage:	2.1.237
Projekt Nr.:	43.9032
Plan Nr.:	43.9032/ 2.1.237
Datum:	17.11.2023
Maßstab:	1:1.000
Gezeichnet:	Dri
Geprüft:	Köh

AUFTRAGGEBER: OGE

PROJEKT: Leitung Wardenburg - Drohne (WAD)

E:\Daten\P9000-9099\P9032\6_Geotechnik\Gutachten\Strecke\Hydro\P9032_Anl.2.1.128-252_LP.dwg
Ansichtsfenster : 237