Fremdleitungen :

TS+M[M] M.NHN[OK] DN[MM]

a) TS 030/1 117,99 D=0,8m unbekannt
Art: FM-Kab. MAT.: unbekannt
BETR.: Vodafone De. GmbH

b) TS 030/1 118,73 D=0,8m unbekannt
Art: FM-Kab. MAT.: unbekannt
BETR.: Deutsche Telekom AG

c) TS 030/1 123,65 LH=15,0m unbekannt
Art: E - Freileitung, 220kV MAT.: unbekannt
BETR.: TenneT TSO GmbH

d) TS 030/1 145,47 D=0,8m unbekannt
Art: Bandeisenerder MAT.: unbekannt
BETR.: OGE

e) TS 030/1 146,84 D=1,2m 1200
Art: G-Ltg. MAT.: unbekannt
BETR.: OGE

f) TS 030/1 147,06 LH=unbekannt unbekannt
Art: gepl. E - Freileitung 380kV MAT.: unbekannt
BETR.: TenneT TSO GmbH

g) TS 030/1 149,91 D=0,8m unbekannt
Art: LWL-Kab. MAT.: unbekannt
BETR.: OGE

HÖHE ÜBER NHN + 0,00 m

LÄNGE GELÄNDE

BAUTEIL

LÄNGE KONSTRUKTION


1.00 m
Baugrube
Ausführung n. DIN 4124
12.76
10.01
Soweit kein Schweißende nach GL 214-501 zu erreichen ist, muss in Abstimmung mit der OGE-Bauüberwachung ein 1,0m Rohr mit der nächst höheren Wanddicke als Wanddickenübergangsstück eingesetzt werden!
Acker
13,76
96,22
83.48 BKR 12°00'
96.49 BKR 12°00'
103.98 PPA

SONDERKONSTRUKTION	
BEBAUUNG UNTER 20 M	
ROHR (ABM., MAT.,ISOL.)	DN1000, (1016.0 x 16.9 mm) L 485 ME, S=1,6; PE-Isol.
MINDESTDECKUNG AUF ROHR / BAUTEIL [M]	1.00
ELASTISCHER BIEGERADIUS [M]	700 m nach DVGW G463
BETONREITER GL 264-501 [STÜCK. ABSTAND]	
KABELSCHUTZROHR [ABM.,MAT.]	3x KSR DA50 x 4,6 PEHD

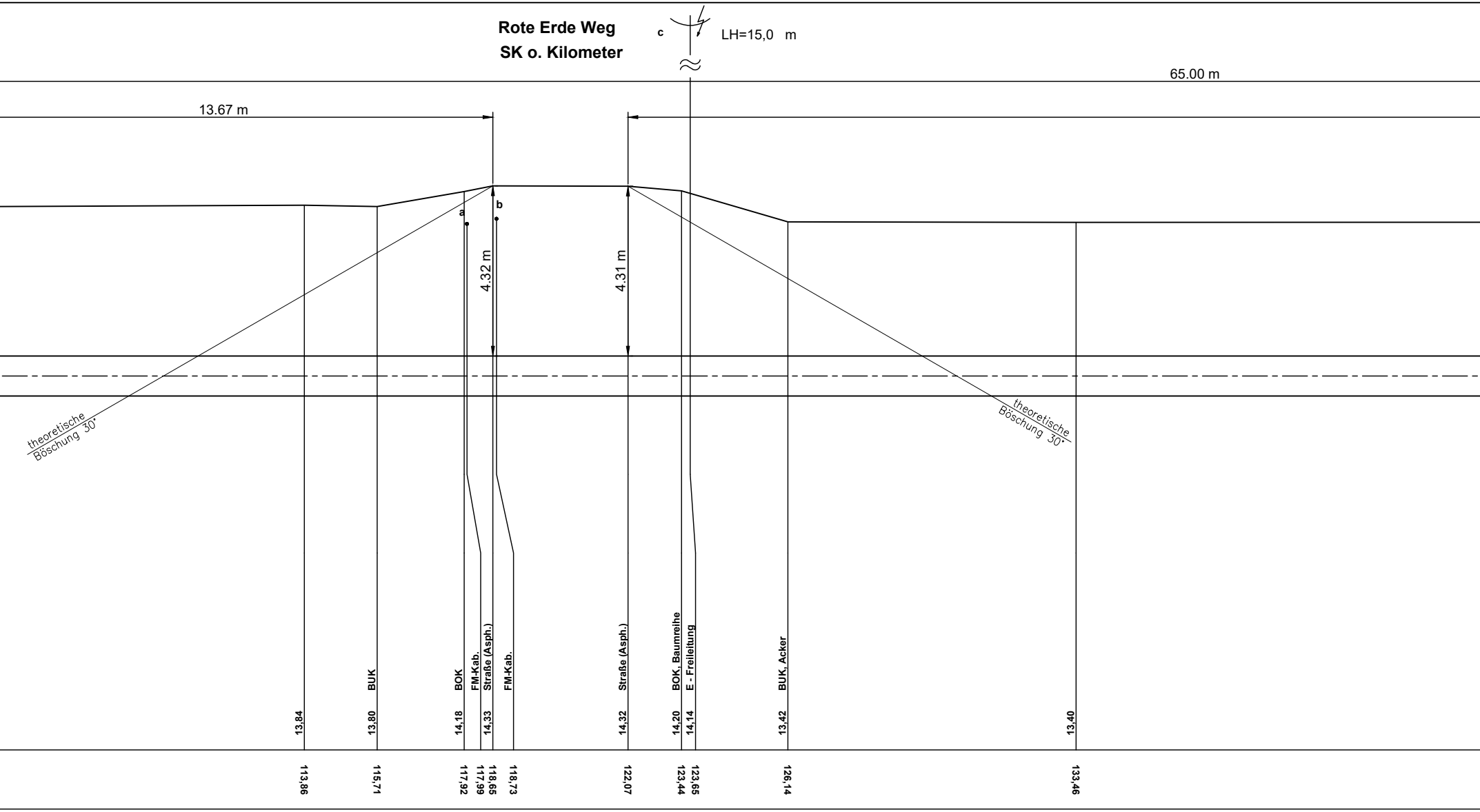
Rote Erde Weg
SK o. Kilometer
c
LH=15,0 m
65.00 m
13.67 m
a
b
4.32 m
4.31 m
theoretische Böschung 30°
theoretische Böschung 30°
BUK
BOK
FM-Kab.
Straße (Asph.)
FM-Kab.
Straße (Asph.)
BOK, Baumreihe
E - Freileitung
BUK, Acker
13,84
13,80
14,18
14,33
14,32
14,20
14,14
13,42
13,40
113,86
115,71
117,92
117,99
118,65
118,73
122,07
123,44
123,65
126,14
133,46

Wege.- Fremdleitungskreuzung nach GL 262-501 ähnl. Bild 3
65 m Produktenrohr
Mikrotunnelbau gem. GW304 6.1.3.1 mit Produktenrohr
(modifiziertes Direct-Pipe)

DN1000, (1016.0 x 19.5 mm) L 485 ME, S=1,86; PE/GfK-Isol.

1.53 (1,5 x DA)

3x KSR DA50 x 4,6 PEHD (bei Bedarf im Schutzrohr DA160 x 14,6 o. gleichwertig)

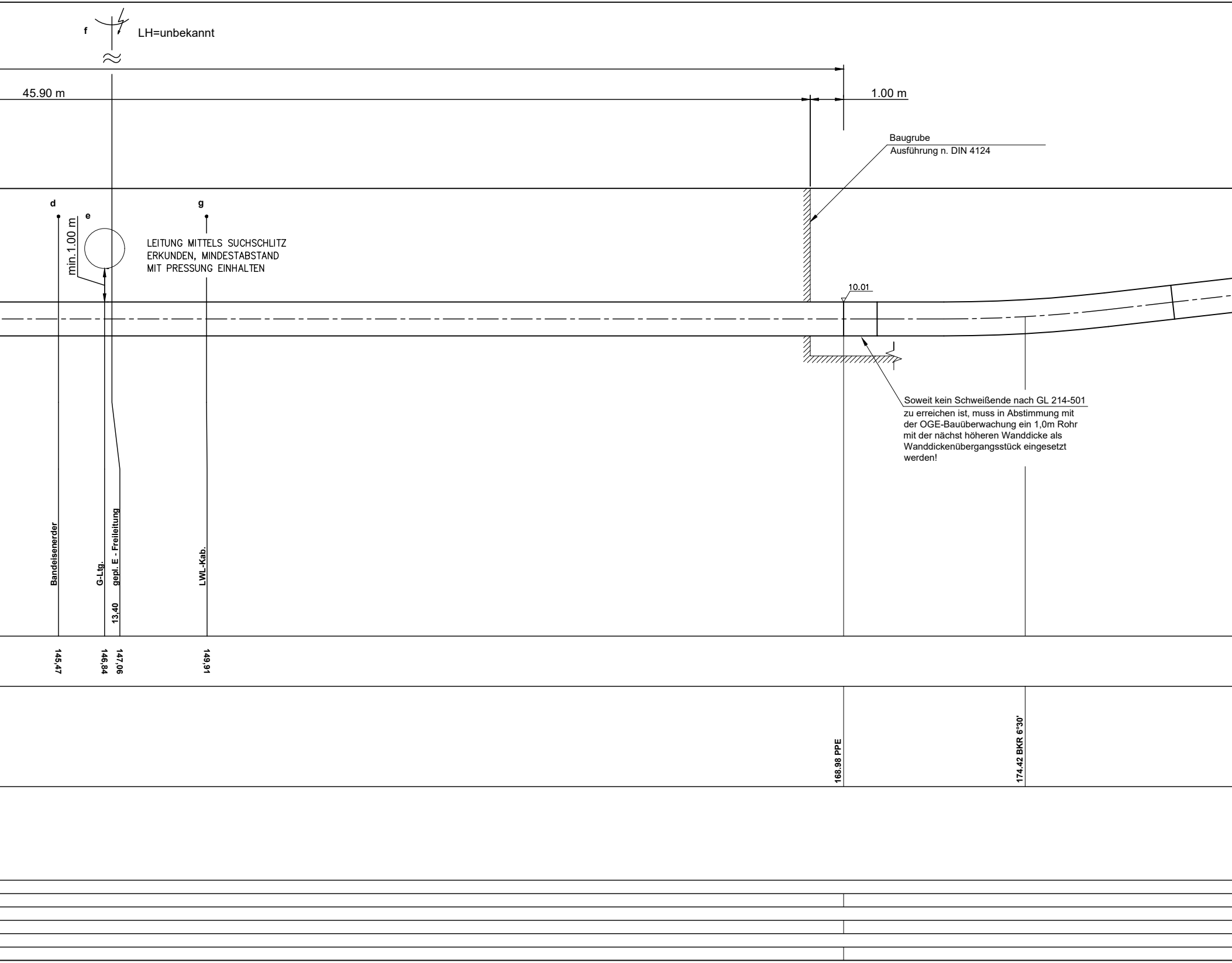
LH=unbekannt

Baugrube
Ausführung n. DIN 4124

LEITUNG MITTELS SUCHSCHLITZ
ERKUNDEN, MINDESTABSTAND
MIT PRESSUNG EINHALTEN

Soweit kein Schweißende nach GL 214-501 zu erreichen ist, muss in Abstimmung mit der OGE-Bauüberwachung ein 1,0m Rohr mit der nächst höheren Wanddicke als Wanddickenübergangsstück eingesetzt werden!

f
45.90 m
1.00 m
d
e
g
min.1.00 m
10.01
Bandeisenerder
G-Ltg.
gepl. E - Freileitung
13,40
LWL-Kab.
145,47
146,84
147,06
149,91
168.98 PPE
174.42 BKR 6°30'

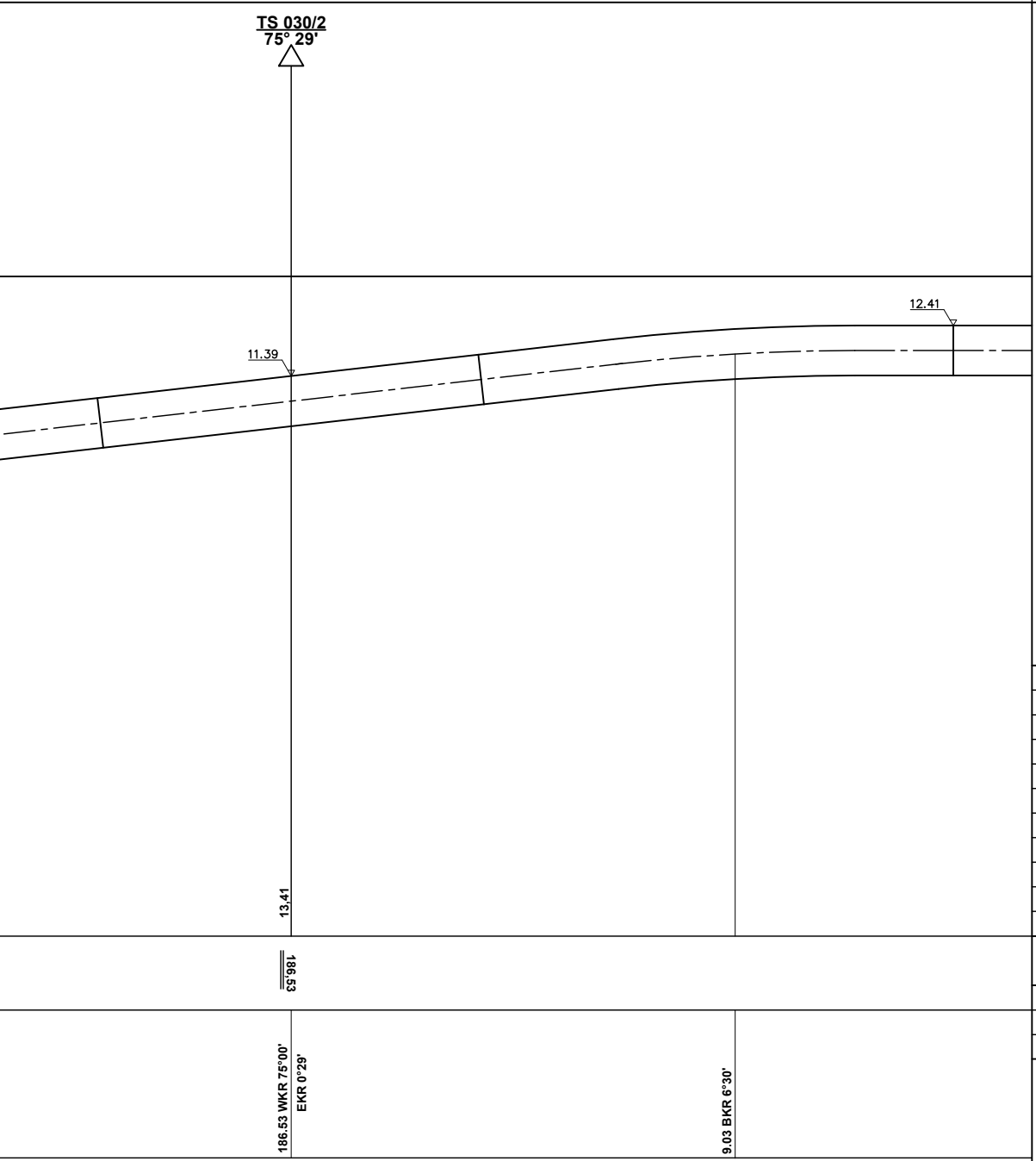
TS 030/2
75° 29'
11.39
12.41
13,41
186,53
186.53 WKR 75°00'
EKR 0°29'
9.03 BKR 6°30'

DN1000, (1016.0 x 16.9 mm) L 485 ME, S=1,6; PE-Isol.
1.00
700 m nach DVGW G463
3x KSR DA50 x 4,6 PEHD

Weitere Fremdleitungen :

TS+M[M]	M.NHN[OK]	DN[MM]

Konstruktionshinweise :

Bei nicht besonders bezeichneten Trassenknicken und Höhensprüngen ist die Leitung elastisch nach DVGW G 463 o. mittels Baustellenkrümmer nach RN 241-111 zu verlegen.

Bei nicht besonders gekennzeichneten Kreuzungen von Straßen und Wegen beträgt die Mindestdeckung 1,0 m.

Für die Hauptdruckprüfung Rohrgraben vollständig verfüllen.

Vorh. Leitungen und Kabel mittels Suchschlitz erkunden, Mindestabstand bei Leitungen von 0,5 m und Kabeln von 0,2 m einhalten.

Die genaue Lage der Markierungsscheiben ist mit der örtlichen Bauleitung abzustimmen.

Vor Beginn der Arbeiten ist die Open Grid Europe, Abteilung TBZK, Frau Acht Tel.: 0201 3642 18062 o. mob. 0172-6959308 zu informieren.

Falls durch Neigung und Bodenart erforderlich, Hangsicherung / Grabensicherung nach RN 268-029 vorsehen.

Falls erforderlich, Freispülsicherung in Abhängigkeit von der Bodenart nach KN 268-005 vorsehen.

---------> Förderrichtung

Legende:

EKR = Elastischer Krümmer / Bogen
BKR = Baustellenkrümmer
WKR = Werkskrümmer
SKR = Schnittkrümmer
MRA/MRE = Mantelrohranfang / Ende
PPA/PPE = Produktenrohr Pressen/Bohren Anfang/Ende
PEA/PEE = Produktenrohr gerade einlegen Anfang/Ende
BRA/BRE = Betonreiteranfang / Ende
L = Abstand Centerline (M)

Zugehörige Unterlagen:
Grundriss Blatt G 030
Längenschnitt Blatt L 030/031

REV. NR.	DATUM	KURZBESCHREIBUNG	ERSTELLT	GEPRÜFT	FREIGEG.	DATUM	FREIGABE
01	04/2024	Verlegeverfahren geändert	Yildirim	Sheynin	Schmidt		
00	03/2024	Erstellung	SK/VBG	Sheynin	Schmidt		
			Auftragnehmer			Open Grid Europe	

TRASSIERUNGSMESSUNG (ANGABE ERFOLGT DURCH DAS VERMESSUNGSBÜRO)

VB Kroll	00	19.01.2024	PH
ING.-BÜRO	REVISION	DATUM	SACHBEARB.

LEITUNGSDATEN
NENNDRUCK DP : 100 **BAR**
NENNWEITE DN : 1000

LÄNGENANGABEN
TRASS. LÄNGE : 000,00 M
ROHRLÄNGE : 000,00 M

OGE

PROJEKTBEZEICHNUNG

Leitung Wardenburg - Drohne (WAD)

UNTERLAGEN-TITEL

Sonderlängenschnitt Blatt SL 030
- Rote Erde Weg / Leitungsbündel -

AUFTRAGGEBER
PROJEKT MANAGER: Open Grid Europe GmbH
PROJEKT LEITER: Herr Stroetmann
FACHZUSTÄNDIG: Herr Sheynin
MATERIALLISTE NR.: 7216

PROJEKT-IDENTIFIKATION	UNTERLAGEN-NR.	REV.
LB-23031	-	01

LTG. NR. : 458/000/000
MAßSTAB : 1:100

Pfad der gespeicherten Projektdaten :