











Die Leitung ist  
kathodisch geschützt



Legende :

- |   |  |   |                                       |
|---|--|---|---------------------------------------|
|  | geplante OGE Leitung   |  | SMK = Schilderpfahl mit Messkontakt   |
|  | Arbeitsstreifen der geplanten OGE Leitung  |  | Schutzgehäuse (LxBXH=1.20x0.40x1.20m) |
|  | Fremdleitung   |  | TE = Tiefenerder                      |
|  | Überfahrt / Zufahrt  |  | KKS-Kabel                             |
|  | Fläche für temporäre Ablaufleitung / Versickerung bei Grundwasserhaltung (kein Oberflächenabtrag, händische Verlegung) |   |                                       |
|  | Darstellung der TS-Punkte mit Nr. und Winkel   |   |                                       |

Prü-  
fungen

Trassierungsplan erstellt: 15.01.2024, VB Kroll

geprüft: 17.01.2024 OGE / TPLP

freigegeben:19.01.2024 OGE / TPLT

Parallel zur Ferngasleitung werden  
drei KSR DN40 mit einem dazugehörigen  
Betriebskabel mit verlegt

## Plan-Berichtigungen

Rev.	Grund	Angef.	Gepr.	Freigeg.
10				
09				
08				
07				
06				
05				
04				
03				
02				
01				



Leitung:	Leitung Wardenburg - Drohne (WAD)
----------	-----------------------------------

Gemarkung:	Damme
------------	-------

Gemeinde:	Stadt Damme
-----------	-------------

Kreis:	Vechta
--------	--------

# Trassierungsplan

Diesem Plan liegen katasterliche Unterlagen zu Grunde Signaturen nach ZVAUT

Ltg. DN 1000

Proj. Nr.  
LB-23031

Leitungs-Nr.
458 000 000

Maßstab  
1 : 1000

Blatt-Nr.  
G 210

EPSG 4647

Anschl.-Blatt G 211