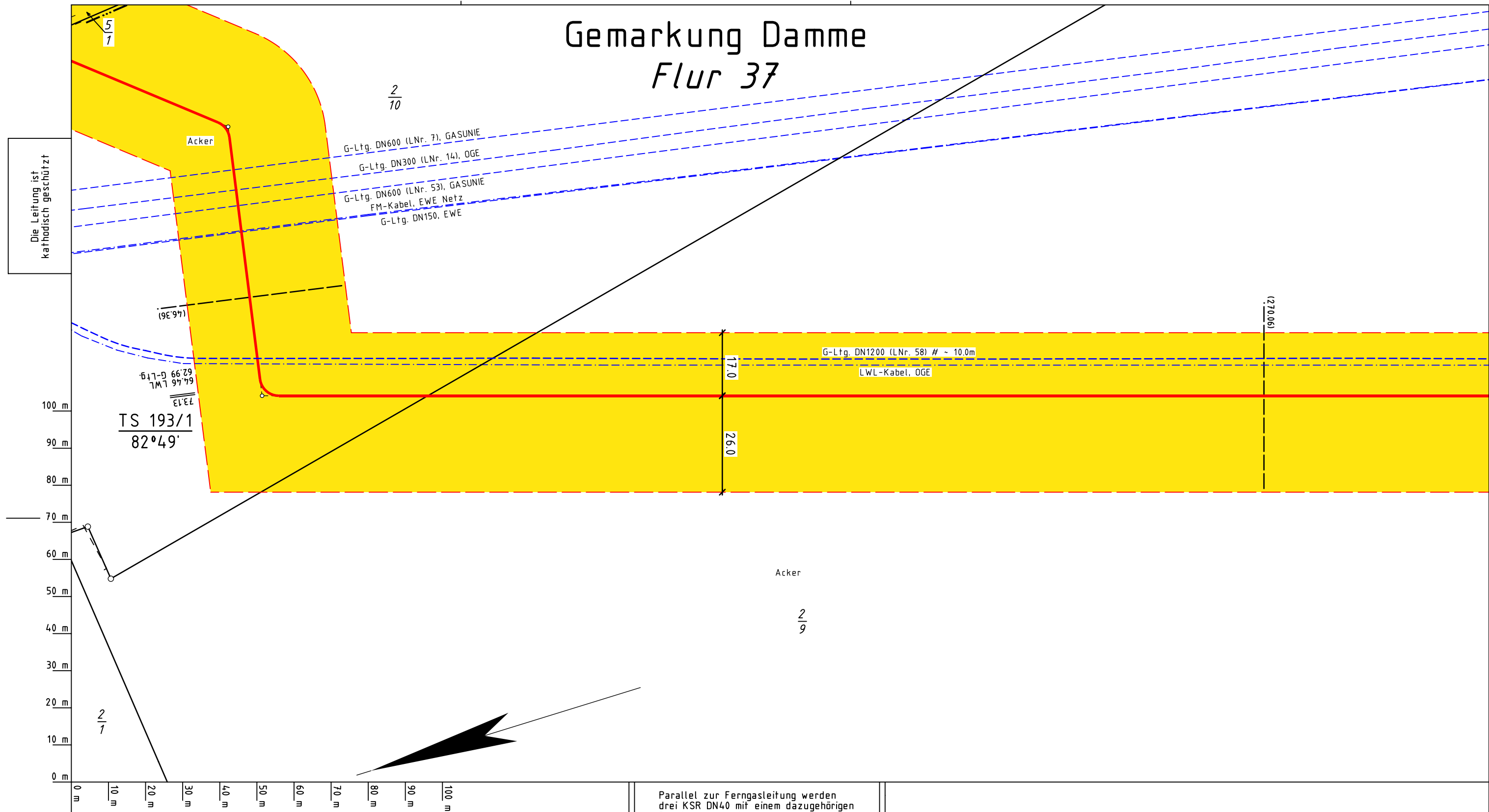












Gemarkung Damme
Flur 37



Katasteramt	Vechta
Original - Maßstab	Alkis

Anschl.-Blatt G 192

Legende :

- | | | | |
|---|--|---|---------------------------------------|
|  | geplante OGE Leitung |  | SMK = Schilderpfahl mit Messkontakt |
|  | Arbeitsstreifen der geplanten OGE Leitung |  | Schutzgehäuse (LxBXH=1.20x0.40x1.20m) |
|  | Fremdleitung |  | TE = Tiefenerder |
|  | Überfahrt / Zufahrt |  | KKS-Kabel |
|  | Fläche für temporäre Ablaufleitung / Versickerung bei Grundwasserhaltung (kein Oberflächenabtrag, händische Verlegung) | | |
|  | Darstellung der TS-Punkte mit Nr. und Winkel | | |

Prü-
fungen

Trassierungsplan erstellt: 15.01.2024, VB Kroll

geprüft: 17.01.2024 OGE / TPLP

freigegeben:19.01.2024 OGE / TPLT

Parallel zur Ferngasleitung werden
drei KSR DN40 mit einem dazugehörigen
Betriebskabel mit verlegt

Plan-Berichtigungen

Rev.	Grund	Angef.	Gepr.	Freigeg.
------	-------	--------	-------	----------

10				
----	--	--	--	--

09				
----	--	--	--	--

08				
----	--	--	--	--

07				
----	--	--	--	--

06				
----	--	--	--	--

05				
----	--	--	--	--

0%				
----	--	--	--	--

03				
----	--	--	--	--

02				
03				

02				
04				



Leitung:	Leitung Wardenburg - Drohne (WAD)
----------	-----------------------------------

Gemarkung:	Damme
------------	-------

Gemeinde:	Stadt Damme
-----------	-------------

Kreis:	Vechta
--------	--------

Trassierungsplan

Diesem Plan liegen katasterliche Unterlagen zu Grunde Signaturen nach ZVAUT

Ltg. DN 1000

Proj. Nr.
LB-23031

Leitungs-Nr.
458 000 000

Maßstab
1 : 1000

Blatt-Nr.
G 193

EPSG 4647

Anschl.-Blatt G 193A