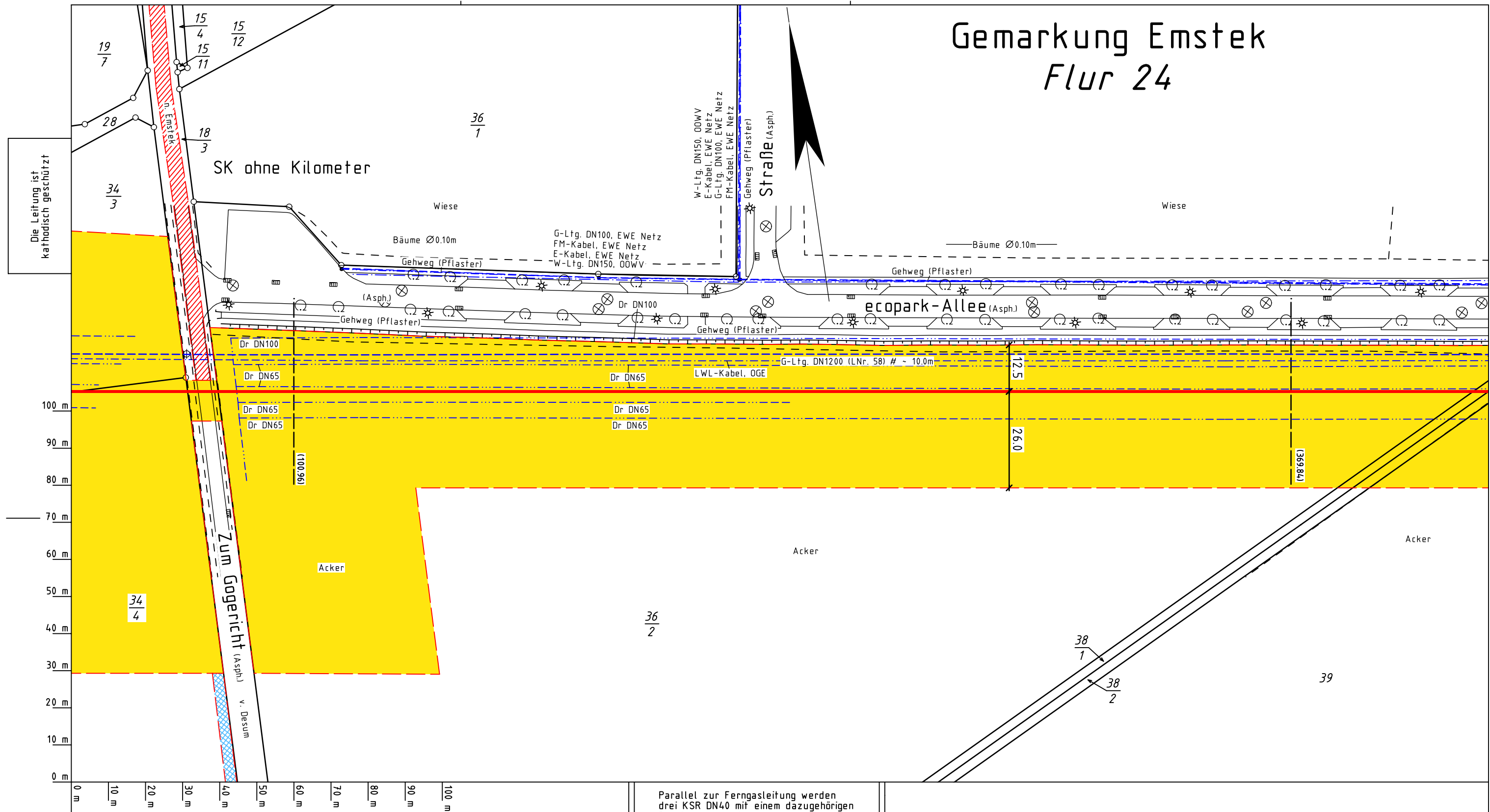












Gemarkung Emstek

Flur 24



Katasteramt Cloppenburg
Original – Maßstab Alkis

Legende :

- | | | | |
|---|--|---|---------------------------------------|
|  | geplante OGE Leitung |  | SMK = Schilderpfahl mit Messkontakt |
|  | Arbeitsstreifen der geplanten OGE Leitung |  | Schutzgehäuse (LxBXH=1.20x0.40x1.20m) |
|  | Fremdleitung |  | TE = Tiefenerder |
|  | Überfahrt / Zufahrt |  | KKS-Kabel |
|  | Fläche für temporäre Ablaufleitung / Versickerung bei Grundwasserhaltung (kein Oberflächenabtrag, händische Verlegung) | | |
|  <div style="display: inline-block; vertical-align: middle; text-align: center;"> TS 56/1
 12°34' </div> | | | |
| Darstellung der TS-Punkte mit Nr. und Winkel | | | |

Prü-
fungen

Trassierungsplan erstellt: 15.01.2024, VB Kroll

geprüft: 17.01.2024 OGE / TPLP

freigegeben:19.01.2024 OGE / TPLT

Parallel zur Ferngasleitung werden
drei KSR DN40 mit einem dazugehörigen
Betriebskabel mit verlegt

Plan-Berichtigungen

Rev.	Grund	Angef.	Gepr.	Freigeg.
10				
09				
08				
07				
06				
05				
04				
03				
02				
01				



Leitung:	Leitung Wardenburg - Drohne (WAD)
----------	-----------------------------------

Gemarkung:	Emstek
------------	--------

Gemeinde:	Emstek
-----------	--------

Kreis:	Cloppenburg
--------	-------------

Diesem Plan liegen katasterliche Unterlagen zu Grunde Signaturen nach ZVAUT

Ltg. DN 1000

Proj. Nr.
LB-23031

Leitungs-Nr.
458 000 000

Maßstab
1 : 1000

Blatt-Nr.
G 101

EPSG 4647

ANSCHL.-BLATT G 101A

Trassierungsplan