














Katasteramt Cloppenburg  
Original - Maßstab Alkis

Anschl.-Blatt G 074


0m

	geplante OGE Leitung		SMK = Schilderpfahl mit Messkontakt
	Arbeitsstreifen der geplanten OGE Leitung		Schutzgehäuse (LxBXH=1.20x0.40x1.20m)
	Fremdleitung		TE = Tiefenerder
	Überfahrt / Zufahrt		KKS-Kabel
	Fläche für temporäre Ablaufleitung / Versickerung bei Grundwasserhaltung (kein Oberflächenabtrag, händische Verlegung)		
	Darstellung der TS-Punkte mit Nr. und Winkel		

$$\begin{array}{r} \text{S } 56/1 \\ \hline 12^{\circ}34' \end{array}$$

 Darstellung der TS-Punkte mit Nr. und Winkel

Prü-  
fun-  
gen

Trassierungsplan erstellt: 15.01.2024, VB Kroll

geprüft: 17.01.2024 OGE / TPLP

freigegeben:19.01.2024 OGE / TPLT

Parallel zur Ferngasleitung werden  
drei KSR DN40 mit einem dazugehörigen  
Betriebskabel mit verlegt

## Plan-Berichtigungen

Rev.	Grund	Angef.	Gepr.	Freigegeg.
10				
09				
08				
07				
06				
05				
04				
03				
02				
01				



Leitung:	Leitung Wardenburg - Drohne (WAD)
----------	-----------------------------------

Gemarkung:	Emstek
------------	--------

Gemeinde:	Emstek
-----------	--------

Kreis:	Cloppenburg
--------	-------------

Diesem Plan liegen katasterliche Unterlagen zu Grunde Signaturen nach ZVAUT

Ltg. DN 1000

Proj. Nr.  
LB-23031

Leitungs-Nr.
458 000 000

Maßstab  
1 : 1000

Blatt-Nr.  
G 075

EPSG 4647

Anschl.-Blatt G 076

# Trassierungsplan