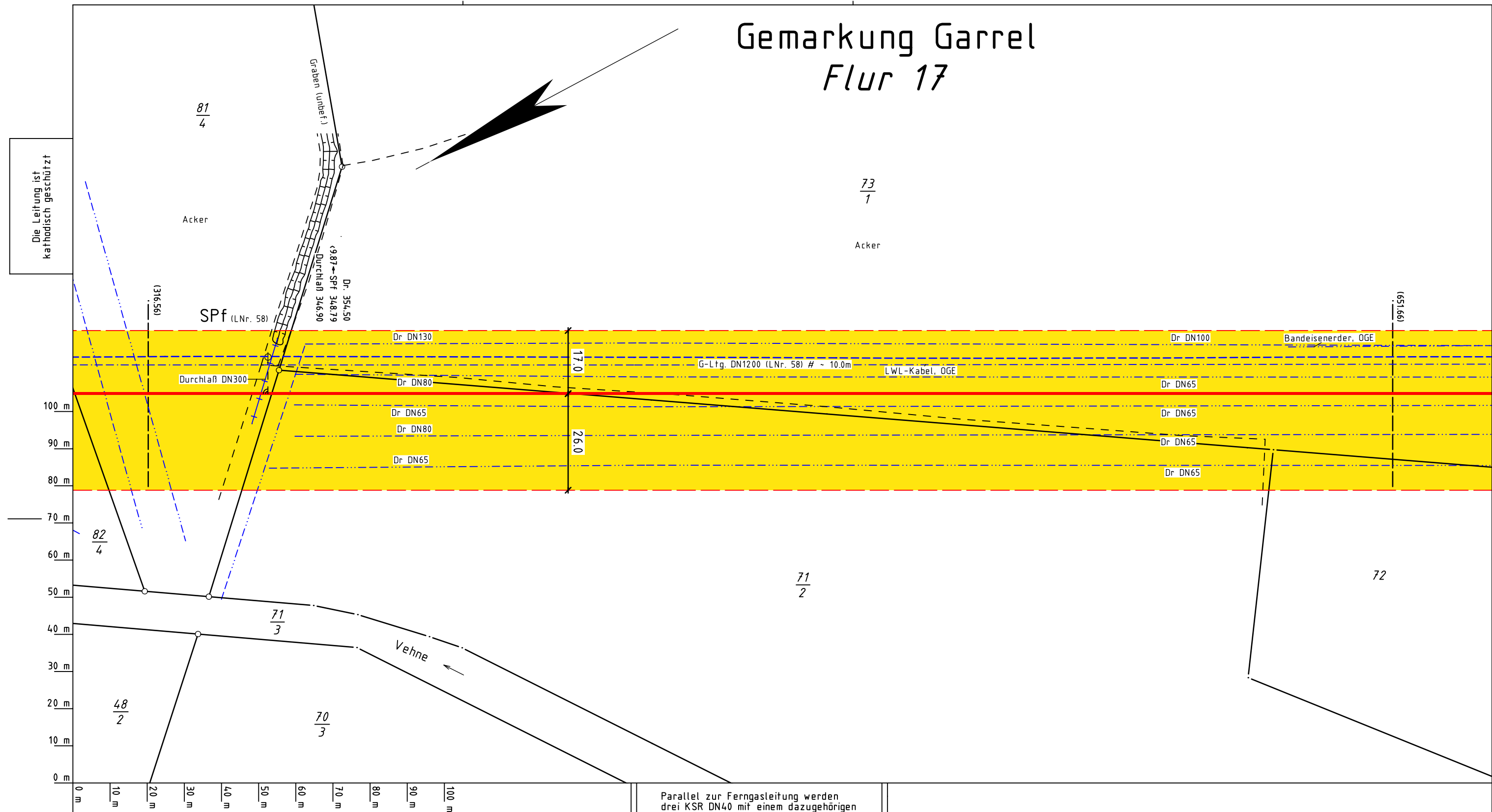












Gemarkung Garrel
Flur 17

Die Leitung ist
kathodisch geschützt



Legende :

- | | | | |
|---|--|---|---------------------------------------|
|  | geplante OGE Leitung |  | SMK = Schilderpfahl mit Messkontakt |
|  | Arbeitsstreifen der geplanten OGE Leitung |  | Schutzgehäuse (LxBXH=1.20x0.40x1.20m) |
|  | Fremdleitung |  | TE = Tiefenerder |
|  | Überfahrt / Zufahrt |  | KKS-Kabel |
|  | Fläche für temporäre Ablaufleitung / Versickerung bei Grundwasserhaltung (kein Oberflächenabtrag, händische Verlegung) | | |
|  | Darstellung der TS-Punkte mit Nr. und Winkel | | |

Parallel zur Ferngasleitung werden
drei KSR DN40 mit einem dazugehörigen
Betriebskabel mit verlegt

Plan-Berichtigungen				
Rev.	Grund	Angef.	Gepr.	Freigeg.
10				
09				
08				
07				
06				
05				
04				
03				
02				
01				



Leitung:	Leitung Wardenburg - Drohne (WAD)
----------	-----------------------------------

Gemarkung:	Garrel
------------	--------

Gemeinde:	Garrel
-----------	--------

Kreis:	Cloppenburg
--------	-------------

Ltg. DN 1000

Proj. Nr.	Leitungs-Nr.
LB-23031	458 000 000

Maßstab	Blatt-Nr.
1 : 1000	G 055

EPSG 4647

Trassierungsplan

Diesem Plan liegen katasterliche Unterlagen zu Grunde Signaturen nach ZVAUT

Katasteramt Cloppenburg
Original-Maßstab Alkis

Anschl.-Blatt G 054

Anschl.-Blatt G 056