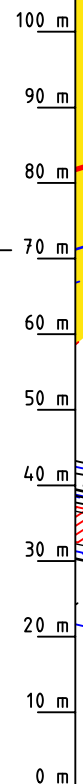












*Flur 6*

Katasteramt Wildeshausen  
Original-Maßstab Alkis



	geplante OGE Leitung		SMK = Schilderpfahl mit Messkontakt
	Arbeitsstreifen der geplanten OGE Leitung		Schutzgehäuse (LxBXH=1.20x0.40x1.20m)
	Fremdleitung		TE = Tiefenerder
			KKS-Kabel
	Überfahrt / Zufahrt		
	Fläche für temporäre Ablaufleitung / Versickerung bei Grundwasserhaltung (kein Oberflächenabtrag, händische Verlegung)		

**TS 56/1**  
**12°34'**

Darstellung der TS-Punkte mit Nr. und Winkel

## Plan-Berichtigungen

Rev.	Grund	Angef.	Gepr.	Freigeg.
10				
09				
08				
07				
06				
05				
04				
03				
02				
01				



Kreis:	Oldenburg
--------	-----------

EPSG 4647

# Trassierungsplan

Diesem Plan liegen katasterliche Unterlagen zu Grunde Signaturen nach ZVAUT

Asch - Blutt G 010