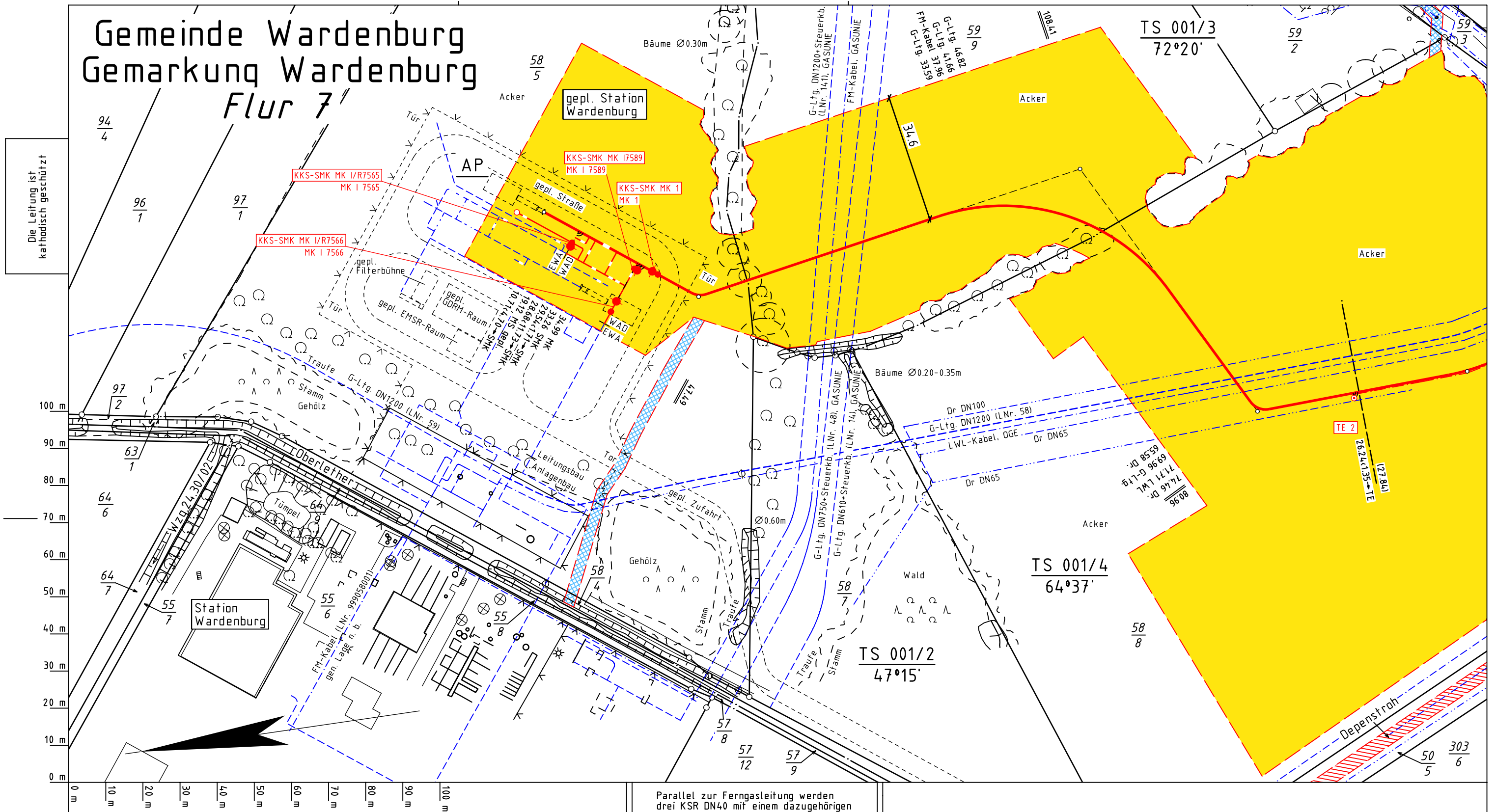












Die Leitung ist
kathodisch geschützt



	geplante OGE Leitung		SMK = Schilderpfahl mit Messkontakt
	Arbeitsstreifen der geplanten OGE Leitung		Schutzgehäuse (LxBXH=1.20x0.40x1.20m)
	Fremdleitung		TE = Tiefenerder
	Überfahrt / Zufahrt		KKS-Kabel
	Fläche für temporäre Ablaufleitung / Versickerung bei Grundwasserhaltung (kein Oberflächenabtrag, händische Verlegung)		
 <div style="display: inline-block; vertical-align: middle; text-align: center;"> <p>TS 56/1</p> <p>12°34'</p> </div> <div style="display: inline-block; vertical-align: middle;"> <p>Darstellung der TS-Punkte mit Nr. und Winkel</p> </div>			

Parallel zur Ferngasleitung werden drei KSR DN40 mit einem dazugehörigen Betriebskabel mit verlegt

Plan-Berichtigungen				
Rev.	Grund	Angef.	Gepr.	Freigeg.
10				
09				
08				
07				
06				
05				
04				
03				
02	Station geän.	06.06.2025 VB Kroll	TPLP	TPLT
01	Station geän.	03.06.2024 VB Kroll	TPLP	TPLT



Leitung: Leitung Wardenburg - Drohne (WAD)		Ltg. DN 1000		Anschl.-Blatt G 002
Gemarkung: Wardenburg				
Gemeinde: Wardenburg				
Kreis: Oldenburg		Proj. Nr. LB-23031	Leitungs-Nr. 458 000 000	
Trassierungsplan		Maßstab 1 : 1000	Blatt-Nr. G 001 N 2	
		Diesem Plan liegen katasterliche Unterlagen zu Grunde Signaturen nach ZVAUT		EPSG 4647

Katasteramt Wildeshausen
Original-Maßstab Alkis

Anschl.-Blatt

ANSCHL.-BLATT G 00Z