











Die Leitung ist
kathodisch geschützt



	geplante OGE Leitung		SMK = Schilderpfahl mit Messkontakt
	Arbeitsstreifen der geplanten OGE Leitung		Schutzgehäuse (LxBXH=1.20x0.40x1.20m)
	Fremdleitung		TE = Tiefenerder
	Überfahrt / Zufahrt		KKS-Kabel
	Fläche für temporäre Ablaufleitung / Versickerung bei Grundwasserhaltung (kein Oberflächenabtrag, händische Verlegung)		

TS 56/1
12°34'

Darstellung der TS-Punkte mit Nr. und Winkel

Plan-Berichtigungen

Rev.	Grund	Angef.	Gepr.	Freigeg.
10				
09				
08				
07				
06				
05				
04				
03				
02				
01				



Kreis:	Oldenburg
--------	-----------

Blatt-Nr.
G 001

EPSG 4647

Trassierungsplan

Diesem Plan liegen katasterliche Unterlagen zu Grunde Signaturen nach ZVAUT

Anschl.-Blatt G 002