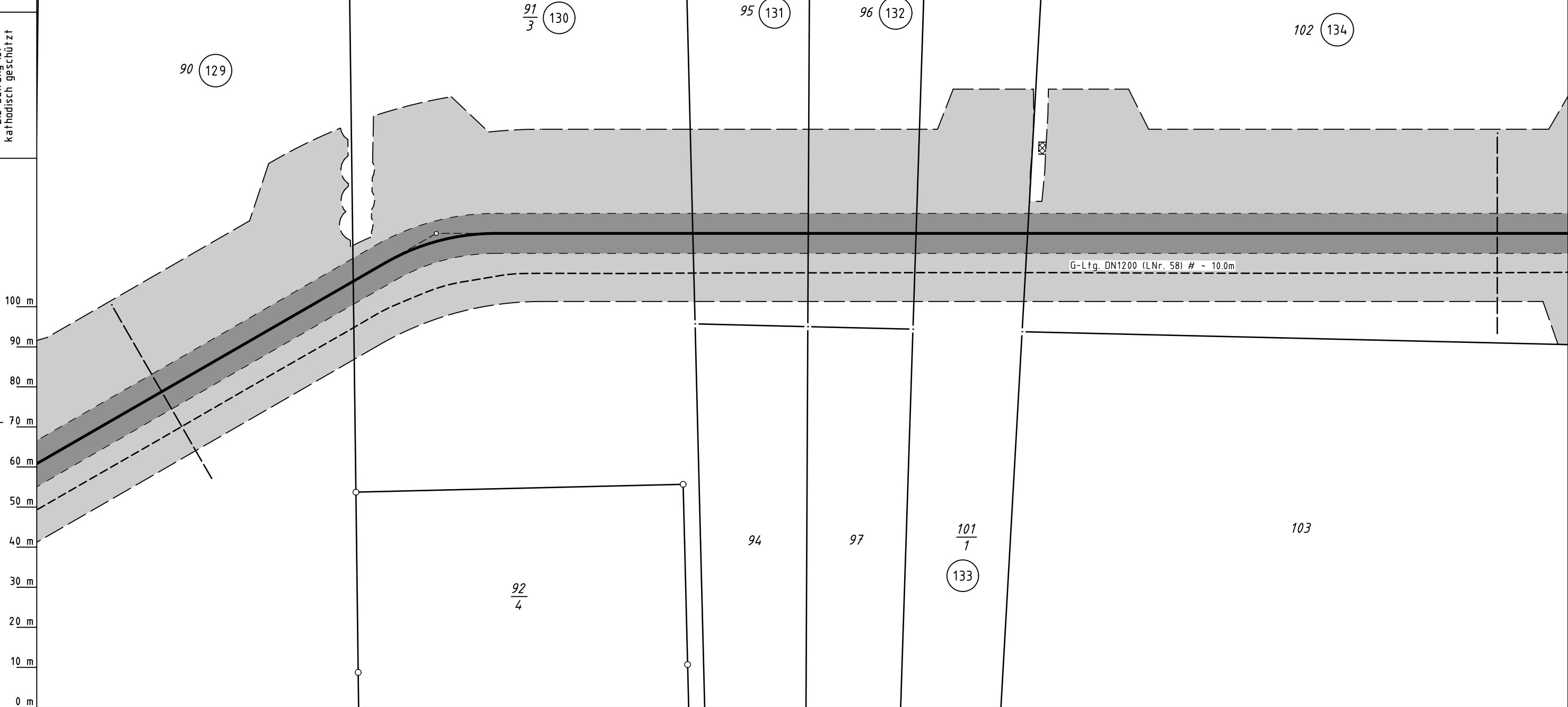


Gemarkung Lohne  
*Flur 40*

Die Leitung ist  
kathodisch geschützt








Katasteramt Vechta  
Original-Maßstab Alkis

Anschl.-Blatt G 174

Parallel zur Ferngasleitung werden 3 Kabelschutzrohre verlegt

Legende :

- |   |  |
|---|--|
|  | dauerhafte Inanspruchnahme: Leitungsschutzstreifen (10m)                             |
|  | temporäre Inanspruchnahme: Arbeitsstreifen   |
|  | temporäre Inanspruchnahme: Überfahrten / Zufahrten                                   |
|  | temporäre Inanspruchnahme: Wasserhaltung   |
|  | dauerhafte Inanspruchnahme: KKS-Anlage, SMK, Schutzgehäuse,<br>Kabel und Tiefenerder |

(129) bis (134) WR-Nr. des Vermess.-Registers

Prü-  
funger

Plan zum Grundstücksverzeichnis erstellt: 15.01.2024, VB Kroll

freigegeben:19.01.2024 OGE / TPLT

Plan-Berichtigungen				
Rev.	Grund	Angef.	Gepr.	Freiegeg.
10				
09				
08				
07				
06				
05				
04				
03				
02				
01				



Leitung: Leitung Wardenburg - Drohne (WAD)

Gemarkung:      Lohne

Gemeinde: Stadt Lohne

Kreis: Vechta

# Plan zum Grundstücksverzeichnis

Diesem Plan liegen katasterliche Unterlagen zu Grunde Signaturen nach ZVAUT

Ltg. DN 1000

Proj. Nr.  
LB-23031

Leitungs-Nr.
458 000 000

Maßstab	Blatt-Nr.
1 : 1000	G 175

EPSG 4647

Anschl.-Blatt G 176