
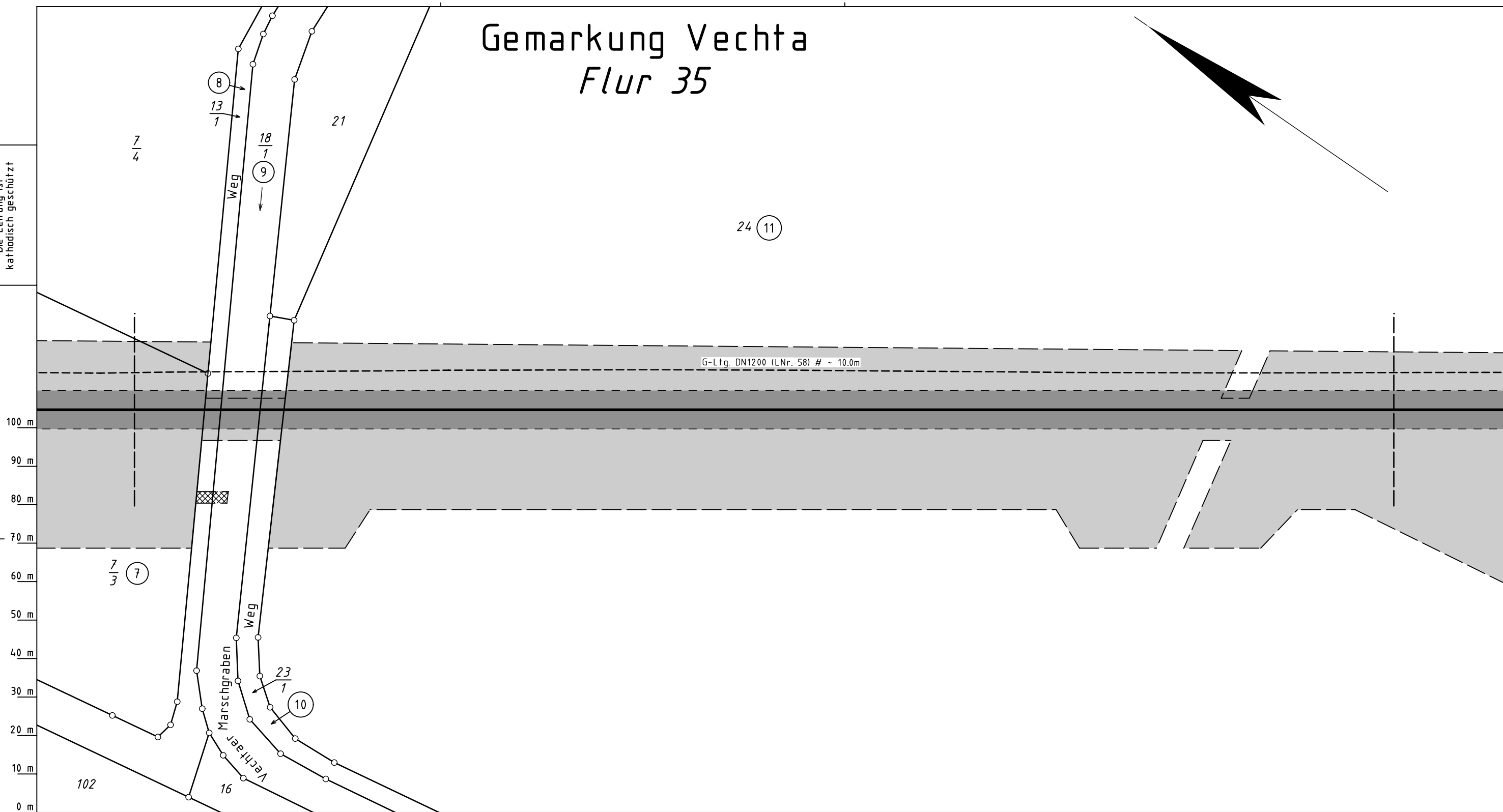


Gemarkung Vechta
Flur 35




Die Leitung ist
kathodisch geschützt



Katasteramt Vechta
Original-Maßstab Alkis

Anschl.-Blatt G 138	
Parallel zur Ferngasleitung werden 3 Kabelschutzrohre verlegt	
Legende :	
	dauerhafte Inanspruchnahme: Leitungsschutzstreifen (10m)
	temporäre Inanspruchnahme: Arbeitsstreifen
	temporäre Inanspruchnahme: Überfahrten / Zufahrten
	temporäre Inanspruchnahme: Wasserhaltung
	dauerhafte Inanspruchnahme: KKS-Anlage, SMK, Schutzgehäuse, Kabel und Tiefenerder
	bis WR-Nr. des Vermess.-Registers
Prüfungen	Plan zum Grundstücksverzeichnis erstellt: 15.01.2024, VB Kroll
	geprüft: 17.01.2024 OGE / TPLP
	freigegeben: 19.01.2024 OGE / TPLT

Plan-Berichtigungen				
Rev.	Grund	Angef.	Gepr.	Freigeg.
10				
09				
08				
07				
06				
05				
04				
03				
02				
01				

			
Leitung: Leitung Wardenburg - Drohne (WAD)		<div>Ltg. DN 1000</div> <div><div>Proj. Nr. LB-23031</div><div>Leitungs-Nr. 458 000 000</div></div> <div><div>Maßstab 1 : 1000</div><div>Blatt-Nr. G 139</div></div> <div>EPSG 4647</div>	
Gemarkung: Vechta			
Gemeinde: Stadt Vechta			
Kreis: Vechta			
<div>Plan zum Grundstücksverzeichnis</div>		<div>Anschl.-Blatt G 140</div>	
Diesem Plan liegen katasterliche Unterlagen zu Grunde Signaturen nach ZVAUT			

Anschl.-Blatt G 140