






Gemarkung Damme Flur 94

Parallel zur Ferngasleitung werden 3 Kabelschutzrohre verlegt

Legende :

-  dauerhafte Inanspruchnahme: Leitungsschutzstreifen (10m)
-  temporäre Inanspruchnahme: Arbeitsstreifen
-  temporäre Inanspruchnahme: Überfahrten / Zufahrten
-  temporäre Inanspruchnahme: Wasserhaltung
-  dauerhafte Inanspruchnahme: KKS-Anlage, SMK, Schutzgehäuse, Kabel und Tiefenerder

63 bis 66 WR-Nr. des Vermess.-Registers

Plan-Berichtigungen				
Rev.	Grund	Angef.	Gepr.	Freigeg.
10				
09				
08				
07				
06				
05				
04				
03				
02				
01				



Leitung: Leitung Wardenburg - Drohne (WAD)

Gemarkung: Damme

Gemeinde: Stadt Damme

Kreis: Vechta

Plan zum Grundstücksverzeichnis

Diesem Plan liegen katasterliche Unterlagen zu Grunde Signaturen nach ZVAUT

Ltg. DN 1000

Proj. Nr.
LB-23031

Leitungs-Nr.
458 000 000

Maßstab
1 : 1000

Blatt-Nr.
G 211A

EPSG 4647

Prü-
fungen

Plan zum Grundstücksverzeichnis erstellt: 15.01.2024, VB Kroll
geprüft: 17.01.2024 OGE / TPLP
freigegeben: 19.01.2024 OGE / TPLT