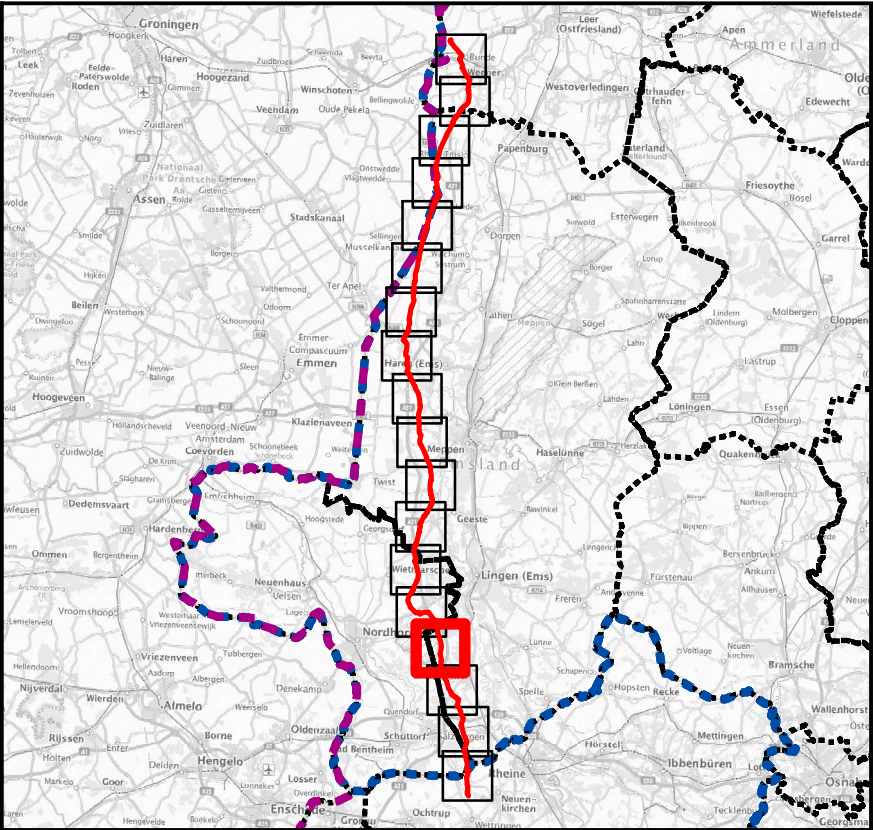





Landkreis Emsland
Gemeinde Emsbüren



Legende

- Geplante Leitungstrasse
 - Untersuchungsraum UVP-Bericht (250 m beidseitig der Trasse)
 - potenzielle Versickerungsfläche
 - Oberflächenwasserkörper (Fließgewässer) nach WRRL*
 - Einleitstelle
 - Erkundungspunkt für GW-Analyse
 - Entnahmestelle Druckprüfung
 - Staatsgrenzen
 - Bundeslandgrenzen
 - (Land-)Kreisgrenzen
 - Gemeindegrenzen
- * Beschriftung nur bei Überschneidung mit Trasse/Betroffenheit

00	30.05.2025	--	Eulering	Oles-Fromme	Menn, OGE
Revision	Datum	Bemerkung	erstellt	geprüft	freigegeben
			uventus GmbH		
Auftragnehmer			Vorhabenträgerin		
			 bosch&partner		
					
H2ercules Nordsee-Ruhr-Link (NRL III) / Bunde - Wettringen					
			OGE Proj. Nr. LB-24066	Leitungs-Nr. 503 000 000	
Kapitel 18.2 Fachbeitrag EU-Wasserrahmenrichtlinie (WRRL) für das Planfeststellungsverfahren				Revision 00	
Karte 1: Übersicht Oberflächenwasserkörper			Maßstab 1: 25.000	Blatt-Nr. 15	