Ausbauquerschnitt bei Station 0+480.000

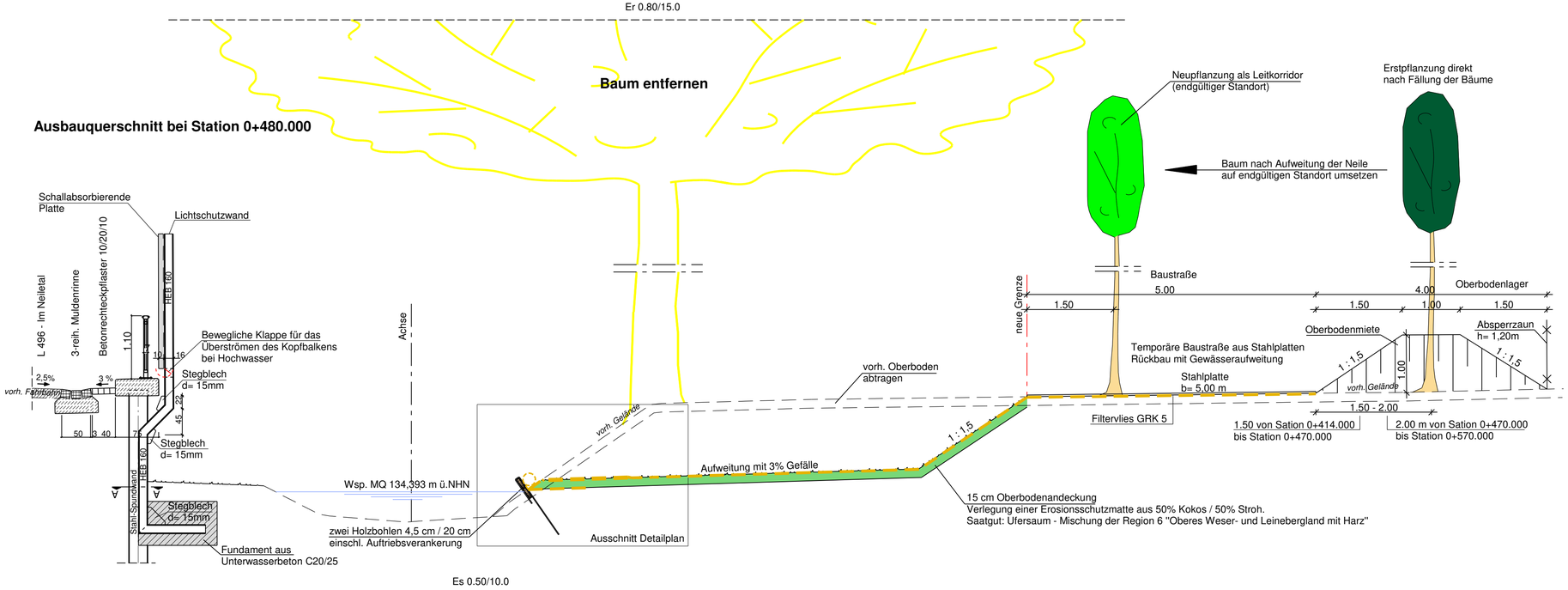

Ausbauquerschnitt bei Station 0+640.000

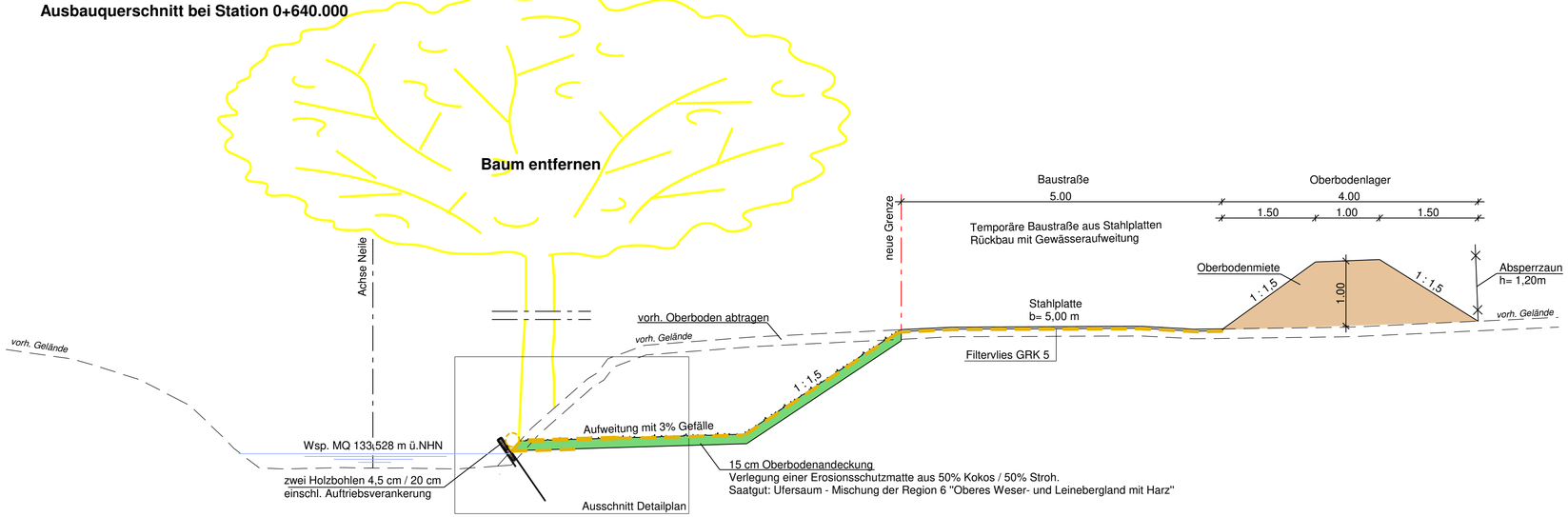

Detailplan - Schutz gegen Gewässerverunreinigung

Maßstab 1 : 20

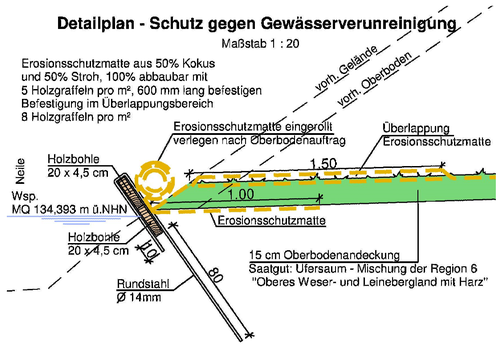

Zeichenerklärung:

Er - Baumart

0.80 - Stammdurchmesser

15.0 - Kronendurchmesser

Kronenhöhe der Bäume reduziert dargestellt

Lage:	Höhe:	Gemessen am / durch:
Amtliches System: ETRS89_LS489	Amtliches System: DE_DHHN2016_HS170	Herbst 2020 Vermessungsbüro G. Schröder

Quelle:
Auszug aus den Geobasisdaten der Niedersächsischen Vermessungs- und Katasterverwaltung

© Jahr 2020

LGLN

Genehmigungsplanung

Nr.	Art der Änderung	Datum	Zeichen

INGENIEURBÜRO Metzing GmbH
Ingenieurbüro Metzing GmbH - Wilhelmshöher Str. 33 - 38723 Seesen
Tel. 05381 / 9393 - 3 E-Mail: info @ ingenieurbuero-metzing.de
Fax. 05381 / 9393 - 99 Net: www.ingenieurbuero-metzing.de

Bauherr:
WV Harz-Heide
Horst 6
31226 Peine

WV H-H Wasserverband Harz-Heide

Maßstäbe: **1 : 50**

Bearbeiter: 19.01.24 Schneider

Blatt-Nr.: **22 023 - 02/2**

Gezeichnet: 19.01.24 Dittrich

Bauvorhaben:
Ökologische Gewässeraufweitung der "Neile" innerhalb der Ortschaft Neuwallmoden im Landkreis Goslar

Blattgröße: **77 x 40**

Geändert:

Bauteil:
Systemquerschnitt bei Station 0+480.000 und 0+640.000

Ausfertigung:

Anlage: **2.2.2**

Aufgestellt:
Seesen, den 19.01.2024