Bohrprofile und Drucksondierungen M 1:100

ausgeführt von der Vulhop + Becker GmbH & Co KG, Rastede, im Zeitraum vom 09.03. bis 16.08.2017
Altaufschlüsse übenommen aus eigenen Archivunterlagen

WKB 5 (alt)

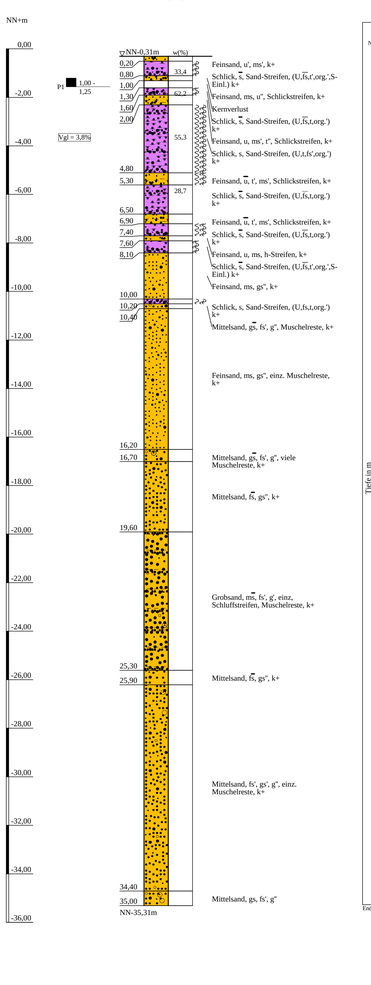

WDS 23 (alt)

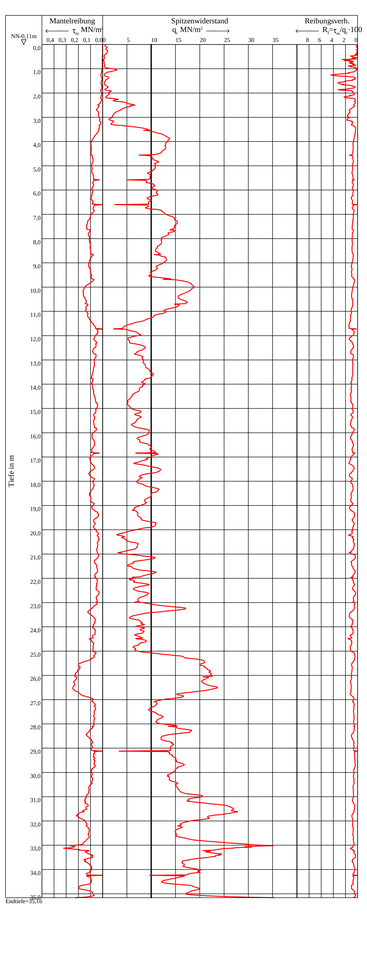

WB 9 (alt)

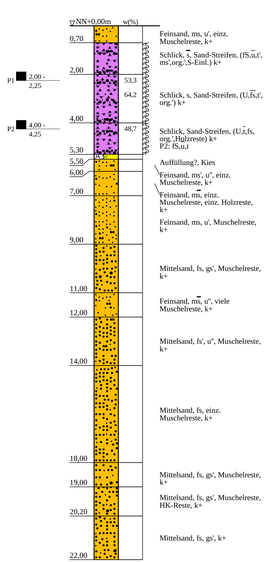

WDS 24 (alt)

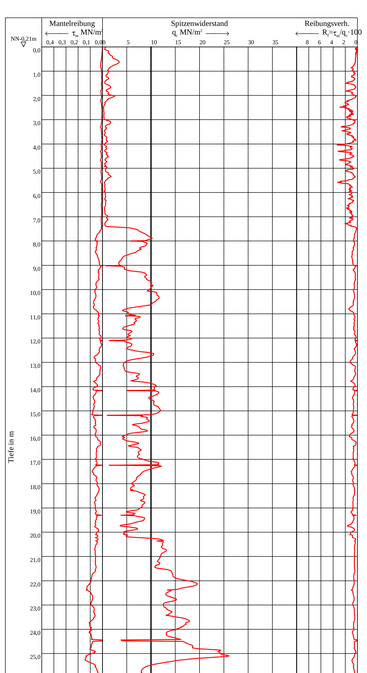

WDS 38

2,95 m vorgebohrt

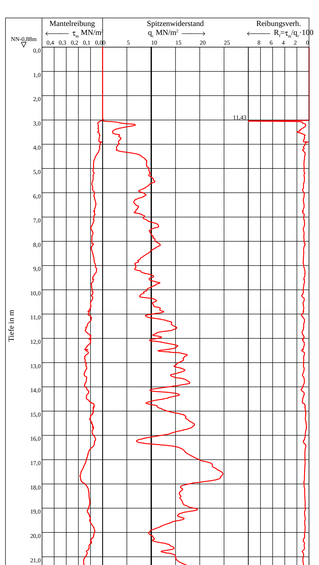

Vorbohrung WDS 38

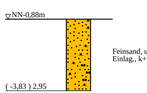

ZEICHENERKLÄRUNG (S. DIN 4023)

WASSER UND GRUNDWASSER
Sonderprobe

BODENARTEN

Auffüllung?		A?	
Kies	kiesig	G	g
Mudde	organisch	F	org.
Sand	sandig	S	s
Sand-Streifen	Sand-Streifen	S Str.	S Str.
Schlick		Sl	
Schlickstreifen	Schlickstreifen	Se Str	Se_Str.
Schluff	schluffig	U	u
Schluffstreifen	Schluffstreifen	U Str	U_Str.
Ton	tonig	T	t

KORNGRÖßENBEREICH
f fein
m mittel
g grob

NEBENANTEILE
' schwach (< 15 %)
– stark (30-40 %)
" sehr schwach; ' sehr stark

KALKGEHALT k+ kalkhaltig
KONSISTENZ breg breiig wch weich

Lage-/Übersichtsplan s. Anlage 021951/1.1 u.1.2

Anlage: 021951/2.19	Cuxhaven, Liegeplätze 5 bis 7	Änderungen:
Maßstab: 1:100	Bohrprofile und Drucksondierungen WKB 5 (alt), WB 9 (alt), WDS 38, WDS 23 (alt), WDS 24 (alt)	1060mm*500mm
Gez.: He		Gepr.: Ks
Dat.: 25.07.2017		DAT.: 30.11.2017

GRUNDBAUINGENIEURE STEINFELD UND PARTNER
BERATENDE INGENIEURE mbB
20457 HAMBURG - REIMERSBRÜCKE 5 -TELEFON (040) 389139-0

Copyright © by IAAT GmbH 1994 - 2017 - P:\021950 bis 021999\021951 Cuxhaven, Liegeplatz 5 - 7\03 Zeichnungen\DIN\1\021951-2.19.bog