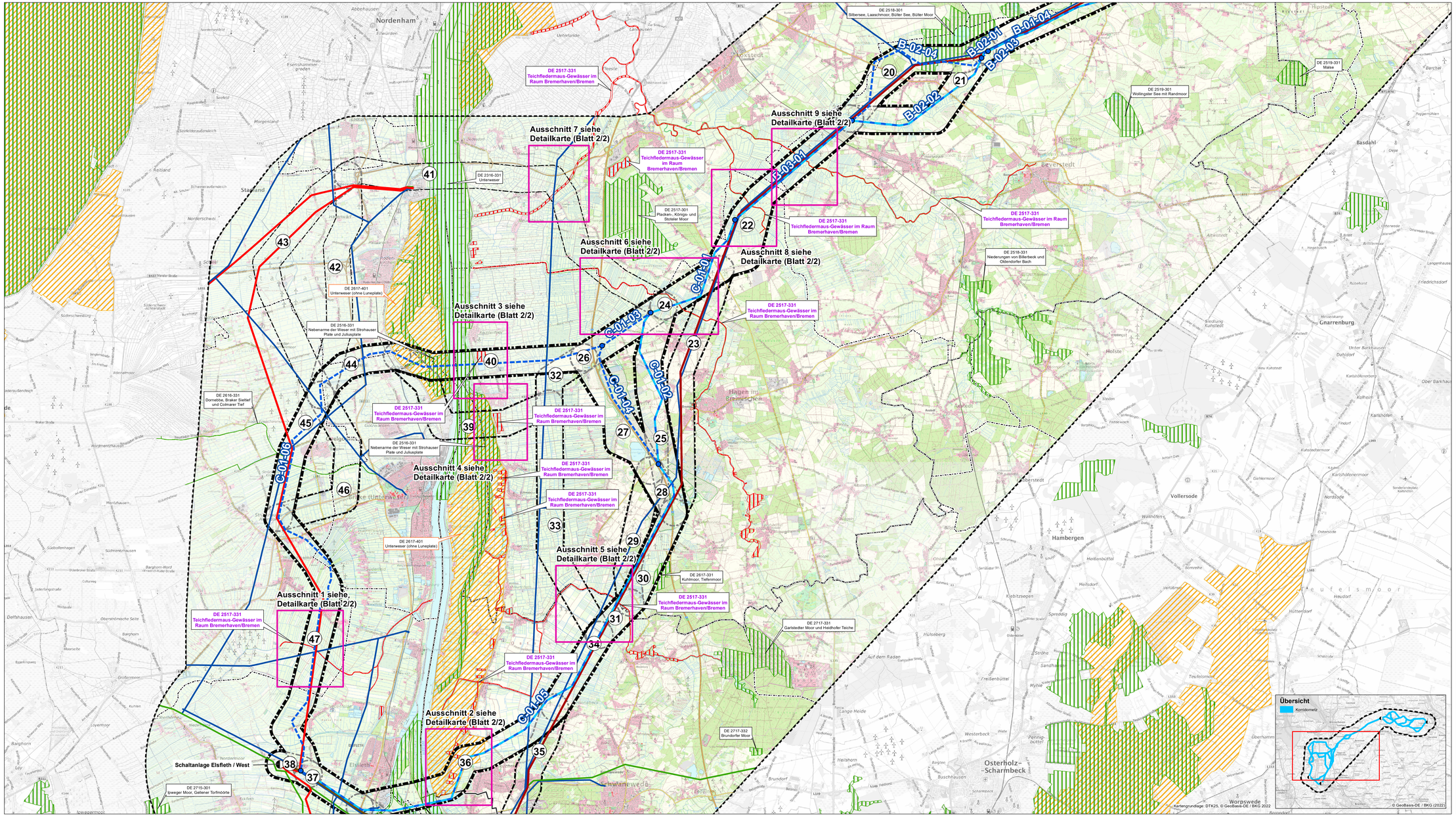
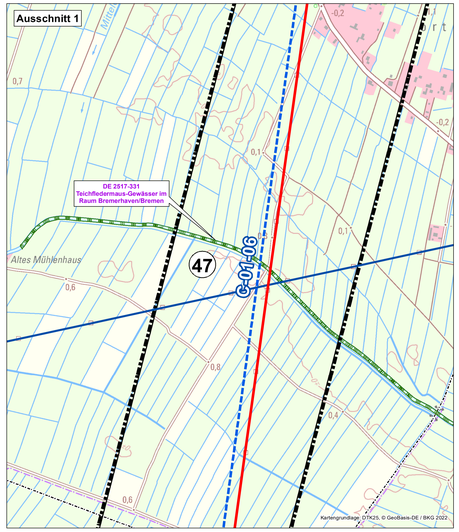
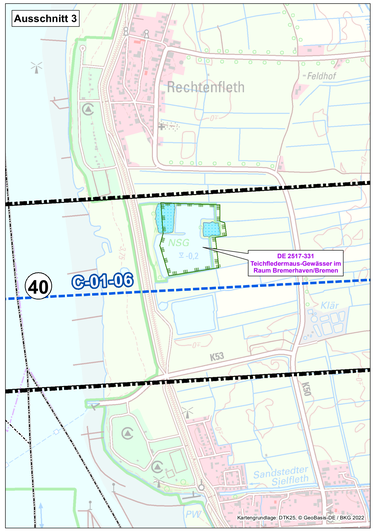
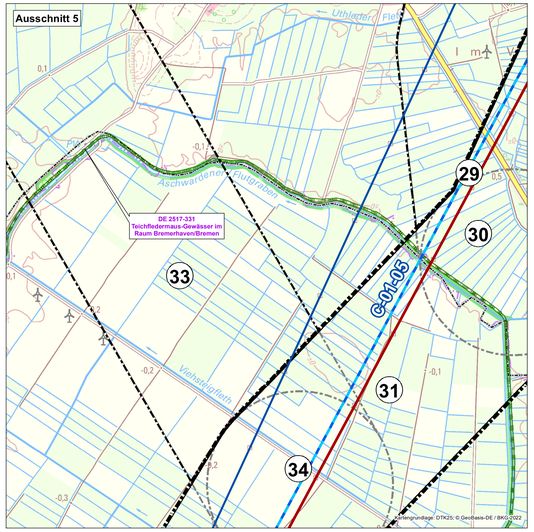
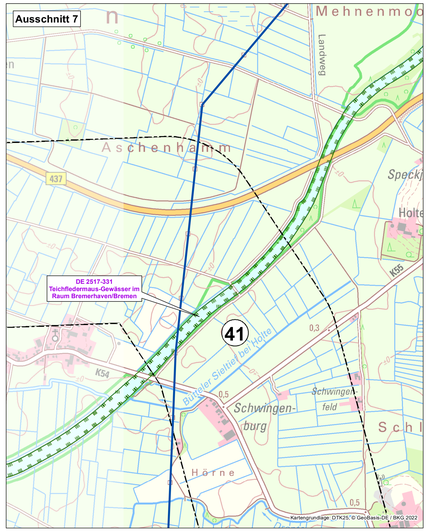
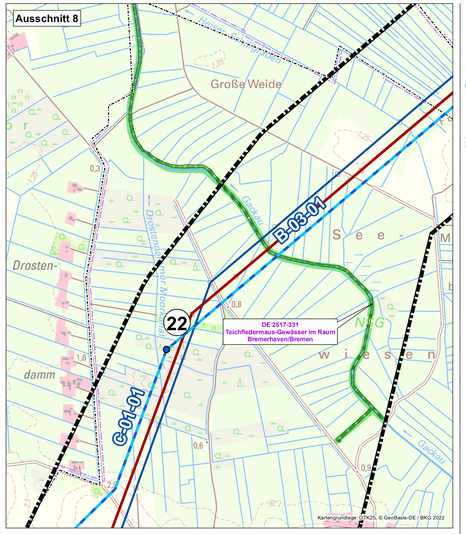

Ausschnitt 1 siehe Detailkarte (Blatt 2/2)
Ausschnitt 2 siehe Detailkarte (Blatt 2/2)
Ausschnitt 3 siehe Detailkarte (Blatt 2/2)
Ausschnitt 4 siehe Detailkarte (Blatt 2/2)
Ausschnitt 5 siehe Detailkarte (Blatt 2/2)
Ausschnitt 6 siehe Detailkarte (Blatt 2/2)
Ausschnitt 7 siehe Detailkarte (Blatt 2/2)
Ausschnitt 8 siehe Detailkarte (Blatt 2/2)
Ausschnitt 9 siehe Detailkarte (Blatt 2/2)
Schaltanlage Elsfleth / West
C-01-01
C-01-02
C-01-03
C-01-04
C-01-05
C-01-06
T-03-01
B-02-01
B-02-02
B-02-03
B-02-04
B-01-04
DE 2517-331 Teichfledermaus-Gewässer im Raum Bremerhaven/Bremen

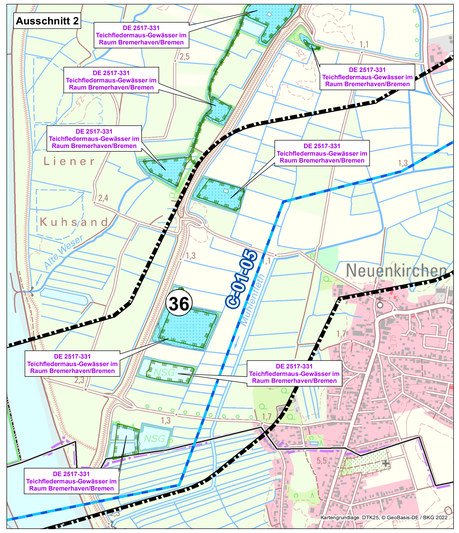


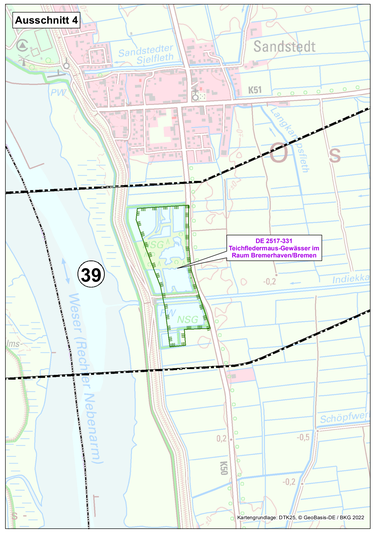


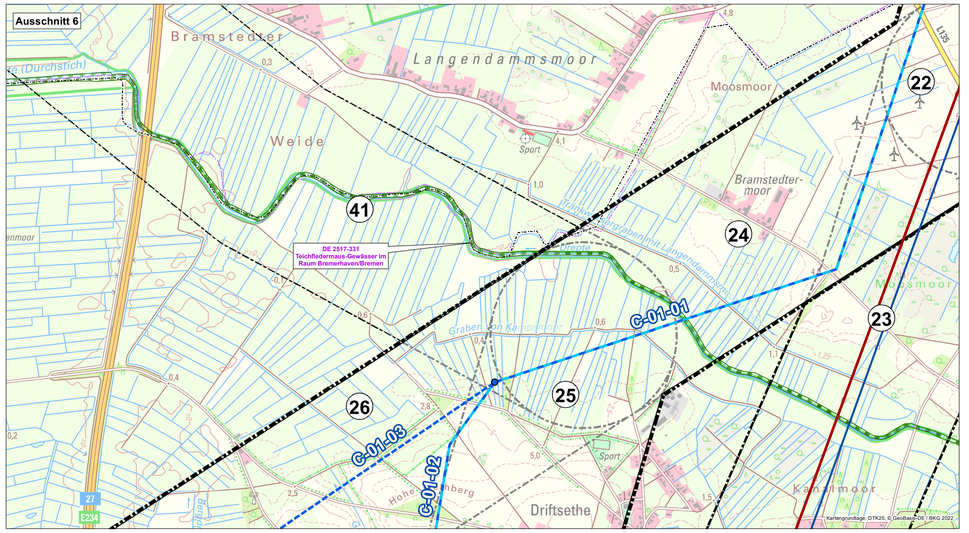


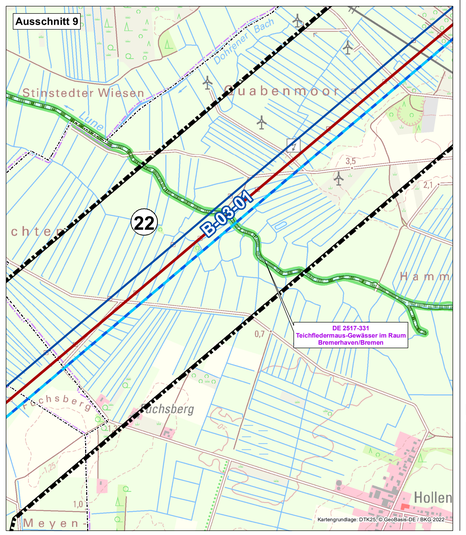












Legende

Untersuchungsraum

- Abgrenzung des Untersuchungsraumes
- Trassenalternative
- Potenzielle Trassenachse
- N-1 Trassenalternative Nummer
- Gelenkpunkt der Trassenalternativen
- Korridorvergleich - Stufe 0
- Korridorvergleich - Stufe 1
- Korridorvergleich - Stufe 2
- Abgrenzung des Korridorsegments
- Korridorsegment Nummer

Natura-2000-Gebiete

- FFH-Gebiet, das Gegenstand der Prüfung ist [1, 2]

FFH-Lebensraumtypen nach Anhang I der FFH-Richtlinie

- 3150 Natürliche und naturnahe nährstoffreiche Stillgewässer mit Leichkraut- oder Froschbiss-Gesellschaften
- 3160 Dystrophe Stillgewässer
- 6430 Feuchte Hochstaudenflur
- 9110 Hainsimsen-Buchenwälder
- 9120 Atlantische bodensaure Buchen-Eichenwälder mit
- 9160 Feuchte Eichen- und Hainbuchen-Mischwälder
- 91D0* Moorwälder
- 91E0* Auenwälder mit Erle, Esche,

* prioritärer Lebensraumtyp

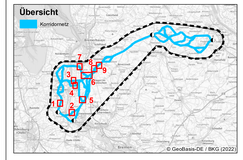
Verwaltungsgrenzen

- Landesgrenze Bremen-Niedersachsen
- Kreisgrenze
- Gemeindegrenze

Bestandsnetz [3]

- 380 kV
- 220 kV
- 110 kV
- Bestandsleitung LH14-321 Elsfleth/West-Unterweser
- Bestandsleitung LH14-3103 Unterweser-Dollern
- Netzverknüpfungspunkt Umspannwerk/Schaltanlage/Kraftwerk

Übersicht



Datenquellen:

[1] Freie Hansestadt Bremen, SKUMS, 2019
[2] © 2017, geodaten@nlwkn-slr.niedersachsen.de
[3] Tennet (03/2021), Avacon (11/2021), DB-Energie GmbH (02/2021)

Nr.	Art der Änderung	Datum	Name

Planverfasser:
BHF Bendfeldt Herrmann Franke
Landschaftsarchitekten GmbH
Knooper Weg 99-105 | Innenhof Haus A
24116 Kiel, Tel.: 0431/ 99796-0

	Datum	Name
bearbeitet:	März 2023	MS
gezeichnet:	März 2023	IFF
geprüft:	März 2023	

Auftraggeber:
TenneT TSO GmbH
Bernecker Straße 70
95448 Bayreuth

Bayreuth, den 15.03.2023

Unterlage für das Raumordnungsverfahren

Projekt:
380 kV-Leitung Dollern-Elsfleth/West - Elbe-Weser-Leitung - und neues Umspannwerk im Bereich der Gemeinden Hagen im Bremischen/Schwanewede (BBPlG-Vorhaben Nr. 38)

Anlage Nr.: **32 - Karte 2** | Blatt Nr.: **2/2**

Planinhalt:
Anlage D Natura-2000-Verträglichkeitsprüfung zum FFH-Gebiet DE 2517-331 Detailkarte

Maßstabszahlen: 0 100 200 400 m
Maßstab: 1:8.000