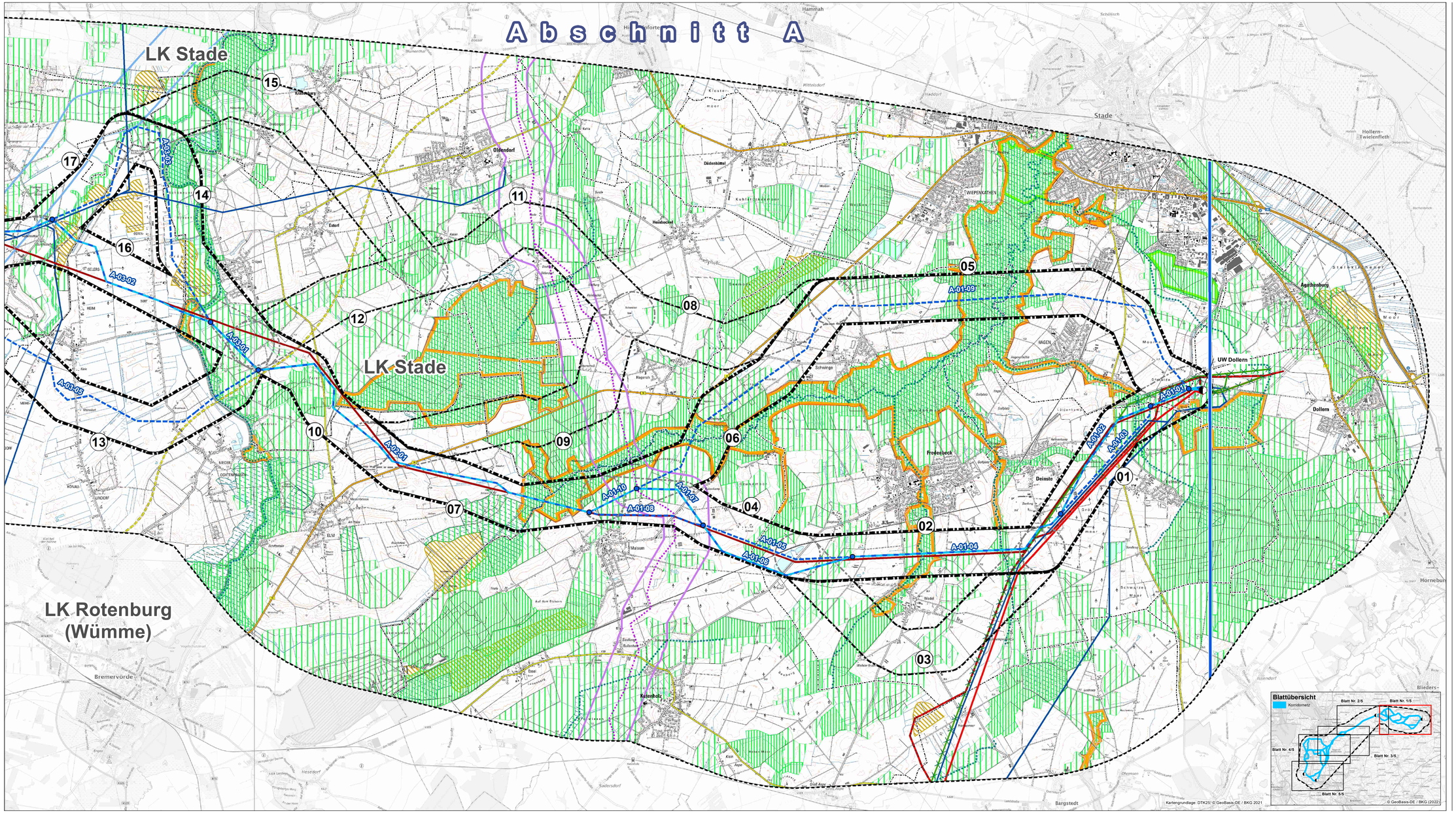

Legende

Untersuchungsraum
- Abgrenzung des Untersuchungsraumes
- Abschnitt des Korridorvergleichs
- Trassenalternative
- Potenzielle Trassenachse
- Trassenalternative Nummer
- Gelenkpunkt der Trassenalternativen
- Korridoralternative - Stufe 0
- Korridoraltrnative - Stufe 1
- Korridoralternative - Stufe 2
- Abgrenzung des Korridorsegments
- Korridorsegment Nummer
- Umspannwerk Suchraum
- Umspannwerk Suchraumnummer

Natur und Landschaft [1,2]
- Vorranggebiet NATURA 2000 (linienhaft)
- Vorranggebiet Biotopverbund (linienhaft)
- Vorbehaltsgebiet Natur und Landschaft (linienhaft)
- Vorranggebiet NATURA 2000 (flächenhaft)
- Vorranggebiet Natur und Landschaft (flächenhaft)
- Vorranggebiet Biotopverbund (flächenhaft)
- Vorbehaltsgebiet Natur und Landschaft (flächenhaft)

Freiraumfunktion [1]
- Vorranggebiet Freiraumfunktion
- Vorbehaltsgebiet Freiraumfunktion

Torferhaltung [1,2]
- Vorranggebiet Torferhaltung

Grenzen
- Landesgrenze Bremen-Niedersachsen
- Kreisgrenze
- Gemeindegrenze

Bestandsnetz [3]
- 380 kV
- 220 kV
- 110 kV
- Bestandsleitung LH14-321 Elsfleth/West-Unterweser
- Bestandsleitung LH14-3103 Unterweser-Dollern
- Netzverknüpfungspunkt Umspannwerk/Schaltanlage/Kraftwerk

Nachrichtliche Darstellung [4]
- Planfestgestellte 380 kV-Leitung Stade-Landesbergen
- Rückbau der 220 kV-Bestandsleitung Stade-Landesbergen
- Geplante Bundesautobahn 20
- Geplante SuedLink-Trasse
- SuedLink
- Korridor B
- Korridor B - Vorschlagstrassenkorridor

Kartenlayout
- Rahmenlinie des Anschlussblattes

Datengrundlage:

[1] Landes-Raumordnungsprogramm (LROP) Niedersachsen (NMELV 2022)*
* Zeichnerische Darstellung kann durch den Maßstab größer als 1:50.000 nur ungenau dargestellt werden
[2] RROP LK Stade 2013, RROP LK Rotenburg 2020, RROP LK Osterholz 2011, RROP LK Cuxhaven 2012, RROP LK Wesermarsch 2019
[3] TenneT (03/2021), Avacon (11/2021), DB Energie GmbH (02/2021)
[4] TenneT (StadeLandesbergen 09/2021, SuedLink 05/2022), Amprion (05/2022), Autobahn GmbH (02/2022 mit Planwerken von 2018 bis 2020)

Nr.	Art der Änderung	Datum	Name

Planverfasser:
BHF Bendfeldt Herrmann Franke
Landschaftsarchitekten GmbH
Knooper Weg 99-105 | Innenhof Haus A
24116 Kiel, Tel.: 0431/ 99796-0

	Datum	Name
bearbeitet	März 2023	SH
gezeichnet	März 2023	SH
geprüft:	März 2023	

Auftraggeber:
TenneT TSO GmbH
Bernecker Straße 70
95448 Bayreuth

Bayreuth, den 15.03.2023

Blattübersicht
Korridornetz
Blatt Nr. 1/5
Blatt Nr. 2/5
Blatt Nr. 3/5
Blatt Nr. 4/5
Blatt Nr. 5/5

Unterlage für das Raumordnungsverfahren

Projekt:
380 kV-Leitung Dollern-Elsfleth/West - Elbe-Weser-Leitung - und neues Umspannwerk im Bereich der Gemeinden Hagen im Bremischen/Schwanewede (BBPIG-Vorhaben Nr. 38)

Anhang Nr.: **04**
Blatt Nr.: **1/5**

Planinhalt:
Anlage B RVS Freiraumstrukturen: Natur und Landschaft, Natura 2000, Freiraumfunktion und Torferhaltung

Maßstableiste: 0 250 500 1.000 m
Maßstab: 1:25.000
N

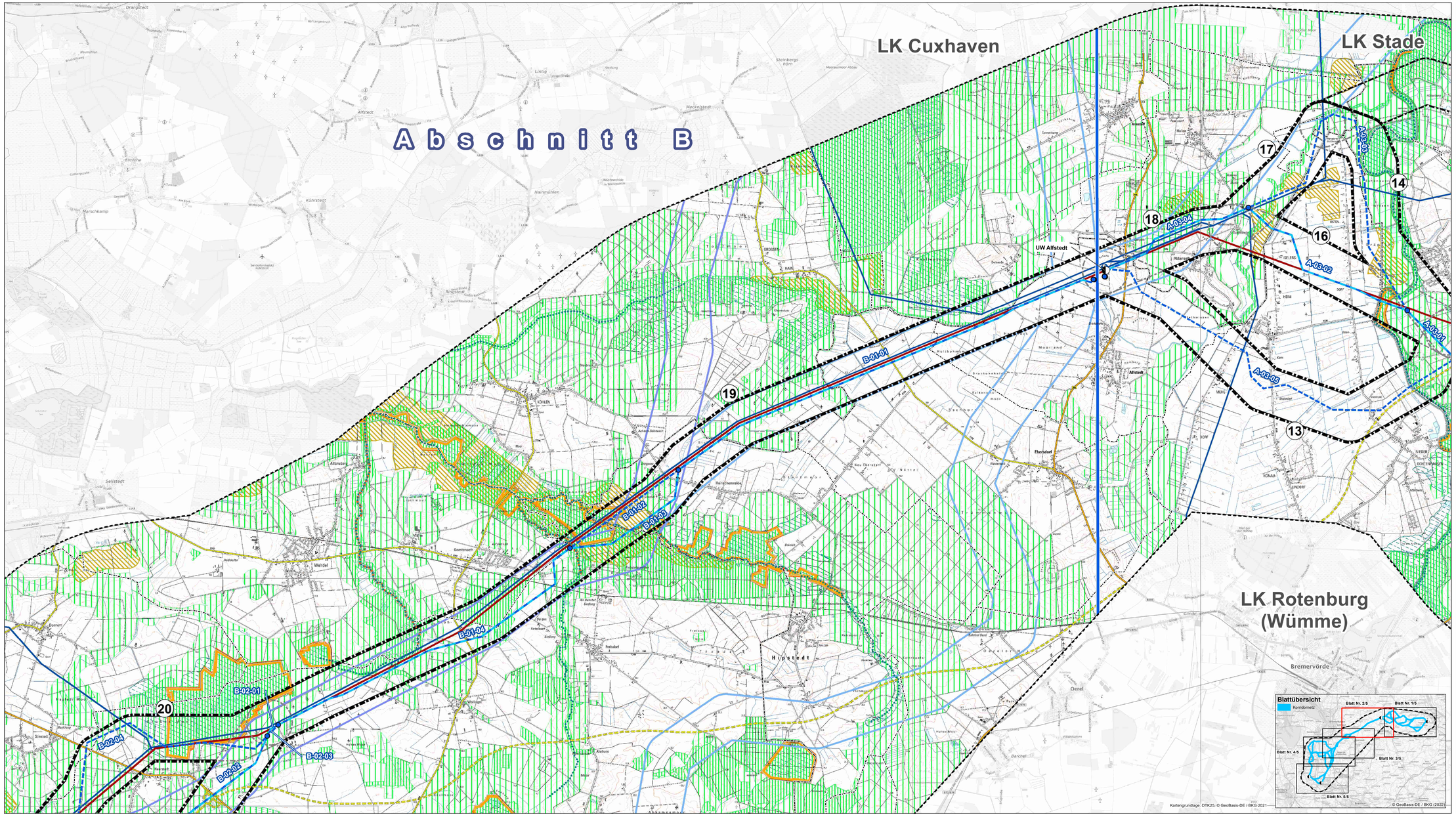

Legende

Untersuchungsraum
- Abgrenzung des Untersuchungsraumes
- Abschnitt des Korridorvergleichs
- Trassenalternative
- Potenzielle Trassenachse
- Trassenalternative Nummer
- Gelenkpunkt der Trassenalternativen
- Korridoralternative - Stufe 0
- Korridoraltrnative - Stufe 1
- Korridoralternative - Stufe 2
- Abgrenzung des Korridorsegments
- Korridorsegment Nummer
- Umspannwerk Suchraum
- Umspannwerk Suchraumnummer

Natur und Landschaft [1,2]
- Vorranggebiet NATURA 2000 (linienhaft)
- Vorranggebiet Biotopverbund (linienhaft)
- Vorbehaltsgebiet Natur und Landschaft (linienhaft)
- Vorranggebiet NATURA 2000 (flächenhaft)
- Vorranggebiet Natur und Landschaft (flächenhaft)
- Vorranggebiet Biotopverbund (flächenhaft)
- Vorbehaltsgebiet Natur und Landschaft (flächenhaft)

Freiraumfunktion [1]
- Vorranggebiet Freiraumfunktion
- Vorbehaltsgebiet Freiraumfunktion

Torferhaltung [1,2]
- Vorranggebiet Torferhaltung

Grenzen
- Landesgrenze Bremen-Niedersachsen
- Kreisgrenze
- Gemeindegrenze

Bestandsnetz [3]
- 380 kV
- 220 kV
- 110 kV
- Bestandsleitung LH14-321 Elsfleth/West-Unterweser
- Bestandsleitung LH14-3103 Unterweser-Dollern
- Netzverknüpfungspunkt Umspannwerk/Schaltanlage/Kraftwerk

Nachrichtliche Darstellung [4]
- Planfeststellte 380 kV-Leitung Stade-Landesbergen
- Rückbau der 220 kV-Bestandsleitung Stade-Landesbergen
- Geplante Bundesautobahn 20
- Geplante SuedLink-Trasse
- SuedLink
- Korridor B
- Korridor B - Vorschlagstrassenkorridor

Kartenlayout
- Rahmenlinie des Anschlussblattes

Datengrundlage:

[1] Landes-Raumordnungsprogramm (LROP) Niedersachsen (NMELV 2022)*
* Zeichnerische Darstellung kann durch den Maßstab größer als 1:50.000 nur ungenau dargestellt werden
[2] RROP LK Stade 2013, RROP LK Rotenburg 2020, RROP LK Osterholz 2011, RROP LK Cuxhaven 2012, RROP LK Wesermarsch 2019
[3] TenneT (03/2021), Avacon (11/2021), DB Energie GmbH (02/2021)
[4] TenneT (Stade/Landesbergen 09/2021, SuedLink 05/2022), Amprion (05/2022), Autobahn GmbH (02/2022 mit Planwerken von 2018 bis 2020)

Nr.	Art der Änderung	Datum	Name

Planverfasser:
BHF Bendfeldt Herrmann Franke
Landschaftsarchitekten GmbH
Knooper Weg 99-105 | Innenhof Haus A
24116 Kiel, Tel.: 0431/ 99796-0

	Datum	Name
bearbeitet	März 2023	SH
gezeichnet	März 2023	SH
geprüft:	März 2023	

Auftraggeber:
TenneT TSO GmbH
Bernecker Straße 70
95448 Bayreuth

Bayreuth, den 15.03.2023

Unterlage für das Raumordnungsverfahren

Projekt:
380 kV-Leitung Dollern-Elsfleth/West - Elbe-Weser-Leitung - und neues Umspannwerk im Bereich der Gemeinden Hagen im Bremischen/Schwanewede (BBPIG-Vorhaben Nr. 38)

Anhang Nr.: 04 | Blatt Nr.: 2/5

Planinhalt:
Anlage B RVS Freiraumstrukturen: Natur und Landschaft, Natura 2000, Freiraumfunktion und Torferhaltung

Maßstabsleiste: 0 250 500 1.000 m

Maßstab: 1:25.000

N

Blattübersicht
Korridornetz

Kartengrundlage: DTK25, © GeoBasis-DE / BKG 2021
© GeoBasis-DE / BKG (2022)

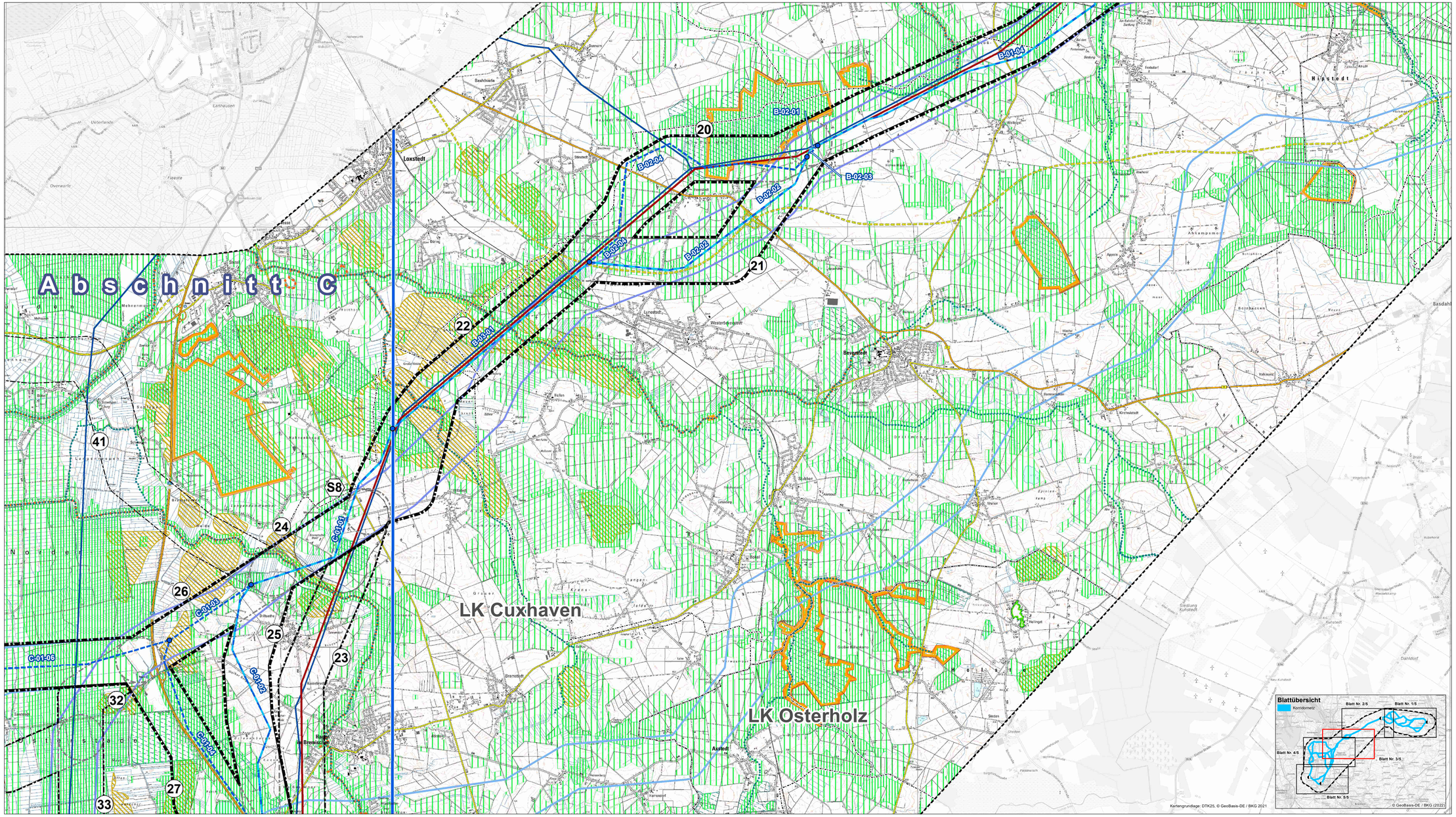

Legende

Untersuchungsraum
- Abgrenzung des Untersuchungsraumes
- Abschnitt des Korridorvergleichs
- Trassenalternative
- Potenzielle Trassenachse
- Trassenalternative Nummer
- Gelenkpunkt der Trassenalternativen
- Korridoralternative - Stufe 0
- Korridoraltrnative - Stufe 1
- Korridoralternative - Stufe 2
- Abgrenzung des Korridorsegments
- Korridorsegment Nummer
- Umspannwerk Suchraum
- Umspannwerk Suchraumnummer

Natur und Landschaft [1,2]
- Vorranggebiet NATURA 2000 (linienhaft)
- Vorranggebiet Biotopverbund (linienhaft)
- Vorbehaltsgebiet Natur und Landschaft (linienhaft)
- Vorranggebiet NATURA 2000 (flächenhaft)
- Vorranggebiet Natur und Landschaft (flächenhaft)
- Vorranggebiet Biotopverbund (flächenhaft)
- Vorbehaltsgebiet Natur und Landschaft (flächenhaft)

Freiraumfunktion [1]
- Vorranggebiet Freiraumfunktion
- Vorbehaltsgebiet Freiraumfunktion

Torferhaltung [1,2]
- Vorranggebiet Torferhaltung

Grenzen
- Landesgrenze Bremen-Niedersachsen
- Kreisgrenze
- Gemeindegrenze

Bestandsnetz [3]
- 380 kV
- 220 kV
- 110 kV
- Bestandsleitung LH14-321 Elsfleth/West-Unterweser
- Bestandsleitung LH14-3103 Unterweser-Dollern
- Netzverknüpfungspunkt Umspannwerk/Schaltanlage/Kraftwerk

Nachrichtliche Darstellung [4]
- Planfestgestellte 380 kV-Leitung Stade-Landesbergen
- Rückbau der 220 kV-Bestandsleitung Stade-Landesbergen
- Geplante Bundesautobahn 20
- Geplante SuedLink-Trasse
- SuedLink
- Korridor B
- Korridor B - Vorschlagstrassenkorridor

Kartenlayout
- Rahmenlinie des Anschlussblattes

Datengrundlage:

[1] Landes-Raumordnungsprogramm (LROP) Niedersachsen (NMELV 2022)*
* Zeichnerische Darstellung kann durch den Maßstab größer als 1:50.000 nur ungenau dargestellt werden
[2] RROP LK Stade 2013, RROP LK Rotenburg 2020, RROP LK Osterholz 2011, RROP LK Cuxhaven 2012, RROP LK Wesermarsch 2019
[3] TenneT (03/2021), Avacon (11/2021), DB Energie GmbH (02/2021)
[4] TenneT (Stade/Landesbergen 09/2021, SuedLink 05/2022), Amprion (05/2022), Autobahn GmbH (02/2022 mit Planwerken von 2018 bis 2020)

Nr.	Art der Änderung	Datum	Name

Planverfasser:
BHF Bendfeldt Herrmann Franke
Landschaftsarchitekten GmbH
Knooper Weg 99-105 | Innenhof Haus A
24116 Kiel, Tel.: 0431/ 99796-0

	Datum	Name
bearbeitet:	März 2023	SH
gezeichnet:	März 2023	SH
geprüft:	März 2023	

Auftraggeber:
TenneT TSO GmbH
Bernecker Straße 70
95448 Bayreuth

Bayreuth, den 15.03.2023

Unterlage für das Raumordnungsverfahren

Projekt:
380 kV-Leitung Dollern-Elsfleth/West - Elbe-Weser-Leitung - und neues Umspannwerk im Bereich der Gemeinden Hagen im Bremischen/Schwanewede (BBPIG-Vorhaben Nr. 38)

Anhang Nr.: 04 | Blatt Nr.: 3/5

Planinhalt:
Anlage B RVS Freiraumstrukturen: Natur und Landschaft, Natura 2000, Freiraumfunktion und Torferhaltung

Maßstabsleiste: 0 250 500 1.000 m
Maßstab: 1:25.000

Blattübersicht
Korridornetz
Blatt Nr. 2/5
Blatt Nr. 1/5
Blatt Nr. 4/5
Blatt Nr. 3/5
Blatt Nr. 5/5

Kartengrundlage: DTK25, © GeoBasis-DE / BKG 2021
© GeoBasis-DE / BKG (2022)

Legende

Untersuchungsraum
- Abgrenzung des Untersuchungsraumes
- Abschnitt des Korridorvergleichs
- Trassenalternative
- Potenzielle Trassenachse
- (A)-#-# Trassenalternative Nummer
- Gelenkpunkt der Trassenalternativen
- Korridoralternative - Stufe 0
- Korridoraltrnative - Stufe 1
- Korridoralternative - Stufe 2
- Abgrenzung des Korridorsegments
- # Korridorsegment Nummer
- Umspannwerk Suchraum
- # Umspannwerk Suchraumnummer

Natur und Landschaft [1, 2]
- Vorranggebiet NATURA 2000 (linienhaft)
- Vorranggebiet Biotopverbund (linienhaft)
- Vorbehaltsgebiet Natur und Landschaft (linienhaft)
- Vorranggebiet NATURA 2000 (flächenhaft)
- Vorranggebiet Natur und Landschaft (flächenhaft)
- Vorranggebiet Biotopverbund (flächenhaft)
- Vorbehaltsgebiet Natur und Landschaft (flächenhaft)

Freiraumfunktion [1]
- Vorranggebiet Freiraumfunktion
- Vorbehaltsgebiet Freiraumfunktion

Torferhaltung [1, 2]
- Vorranggebiet Torferhaltung

Grenzen
- Landesgrenze Bremen-Niedersachsen
- Kreisgrenze
- Gemeindegrenze

Bestandsnetz [3]
- 380 kV
- 220 kV
- 110 kV
- Bestandsleitung LH14-321 Elsfleth/West-Unterweser
- Bestandsleitung LH14-3103 Unterweser-Dollern
- Netzverknüpfungspunkt Umspannwerk/Schaltanlage/Kraftwerk

Nachrichtliche Darstellung [4]
- Planfestgestellte 380 kV-Leitung Stade-Landesbergen
- Rückbau der 220 kV-Bestandsleitung Stade-Landesbergen
- Geplante Bundesautobahn 20
- Geplante SuedLink-Trasse
- SuedLink
- Korridor B
- Korridor B - Vorschlagstrassenkorridor

Kartenlayout
- Rahmenlinie des Anschlussblattes

Datengrundlage:

[1] Landes-Raumordnungsprogramm (LROP) Niedersachsen (NMELV 2022)*
* Zeichnerische Darstellung kann durch den Maßstab größer als 1:50.000 nur ungenau dargestellt werden
[2] RROP LK Stade 2013, RROP LK Rotenburg 2020, RROP LK Osterholz 2011, RROP LK Cuxhaven 2012, RROP LK Wesermarsch 2019
[3] TenneT (03/2021), Avacon (11/2021), DB Energie GmbH (02/2021)
[4] TenneT (Stade-Landesbergen 09/2021, SuedLink 05/2022), Amprion (05/2022), Autobahn GmbH (02/2022 mit Planwerken von 2018 bis 2020)

Nr.	Art der Änderung	Datum	Name

Planverfasser:
BHF Bendfeldt Herrmann Franke
Landschaftsarchitekten GmbH
Knooper Weg 99-105 | Innenhof Haus A
24116 Kiel, Tel.: 0431/ 99796-0

	Datum	Name
bearbeitet	März 2023	SH
gezeichnet	März 2023	SH
geprüft:	März 2023	[Unterschrift]

Auftraggeber:
TenneT
TenneT TSO GmbH
Bernecker Straße 70
95448 Bayreuth

Bayreuth, den 15.03.2023
....

Unterlage für das Raumordnungsverfahren

Projekt:
380 kV-Leitung Dollern-Elsfleth/West - Elbe-Weser-Leitung - und neues Umspannwerk im Bereich der Gemeinden Hagen im Bremischen/Schwanewede (BBPIG-Vorhaben Nr. 38)

Anhang Nr.: 04
Blatt Nr.: 4/5

Planinhalt: **Anlage B RVS Freiraumstrukturen: Natur und Landschaft, Natura 2000, Freiraumfunktion und Torferhaltung**

Maßstabsleiste: 0 250 500 1.000 m
Maßstab: 1:25.000
N

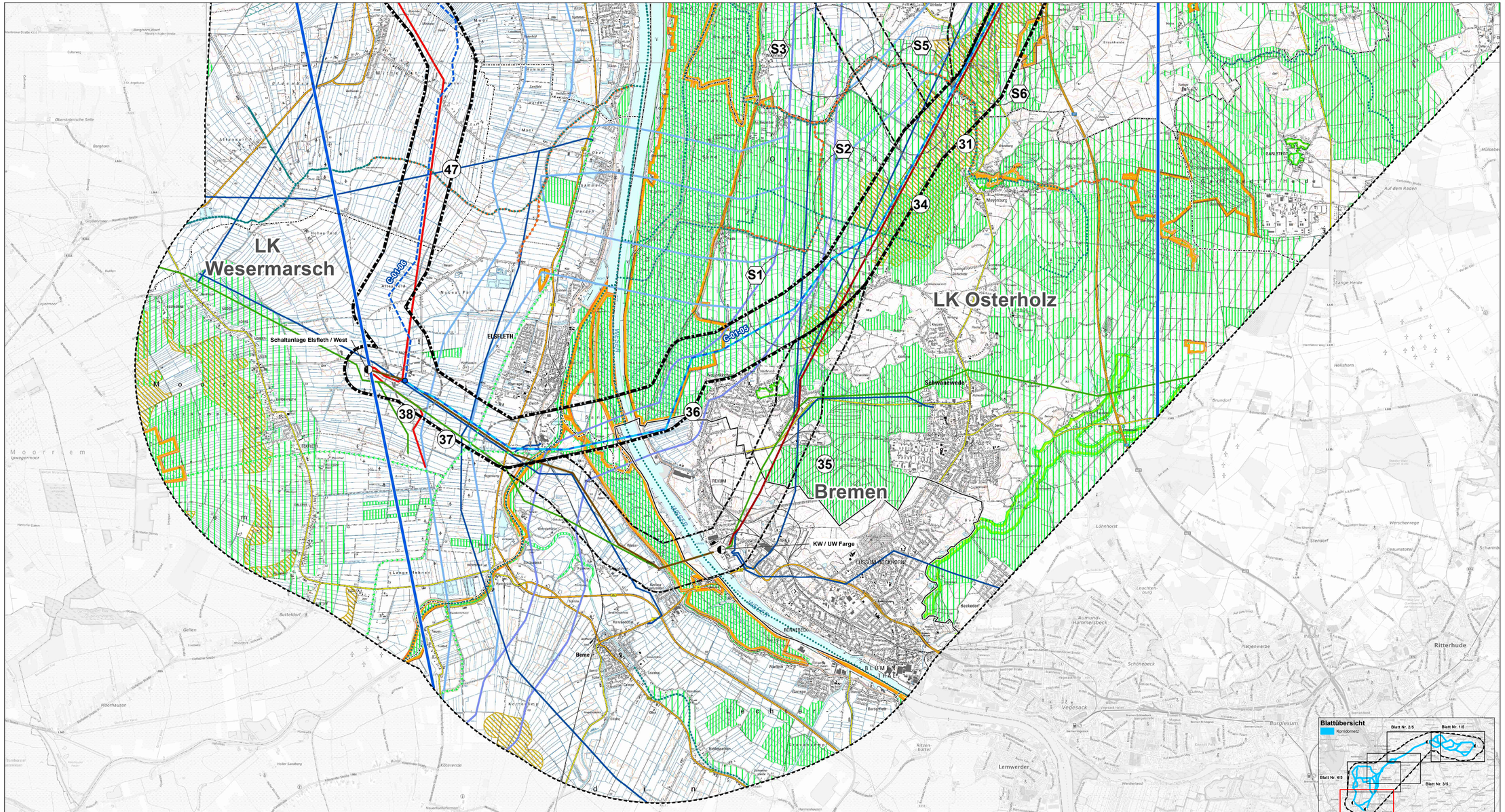
LK Wesermarsch
LK Osterholz
Bremen
Schaltanlage Elsfleth / West
KW / UW Farge
ELSFLETH
Berne
Schwanewede
Ritterhude
Lemwerder
Burglesum
Blumenthal
Vegesack
Farge
Rekum
Lesumstotel
Aumund-Hammersbeck
Beckedorf
Neuenkoop
Moorhausen
Hoyerswege
Ipwegermoor
Moorriem
Lange Heide
Neuenhorn
Werschenrege
Stendorf
Lönnhorst
Plaggenwerbe
Schönebeck
Leuchtenburg
Ihlpohl
Brundorf
Mayenburg
Auf dem Raden
Hülsebe
Gelten
Buttelkort
Moorhausen
Hoyerswege
Ipwegermoor
Moorriem
Lange Heide
Neuenhorn
Werschenrege
Stendorf
Lönnhorst
Plaggenwerbe
Schönebeck
Leuchtenburg
Aumund-Hammersbeck
Beckedorf
Ihlpohl
Brundorf
Mayenburg
Auf dem Raden
Hülsebe
Ritterhude
Lemwerder
Burglesum
Blumenthal
Vegesack
Farge
Rekum
Lesumstotel
Neuenkoop