Mast 007
WA120-42.00
/DA

Lastfall	Durchhang [m] links	rechts
80°C	9.25*	8.87*
40°C	8.11	7.74
-5°C+u.Z.	-	-
*dargestellte Seilkurve		

Mast 008
WA140-39.00
DA/

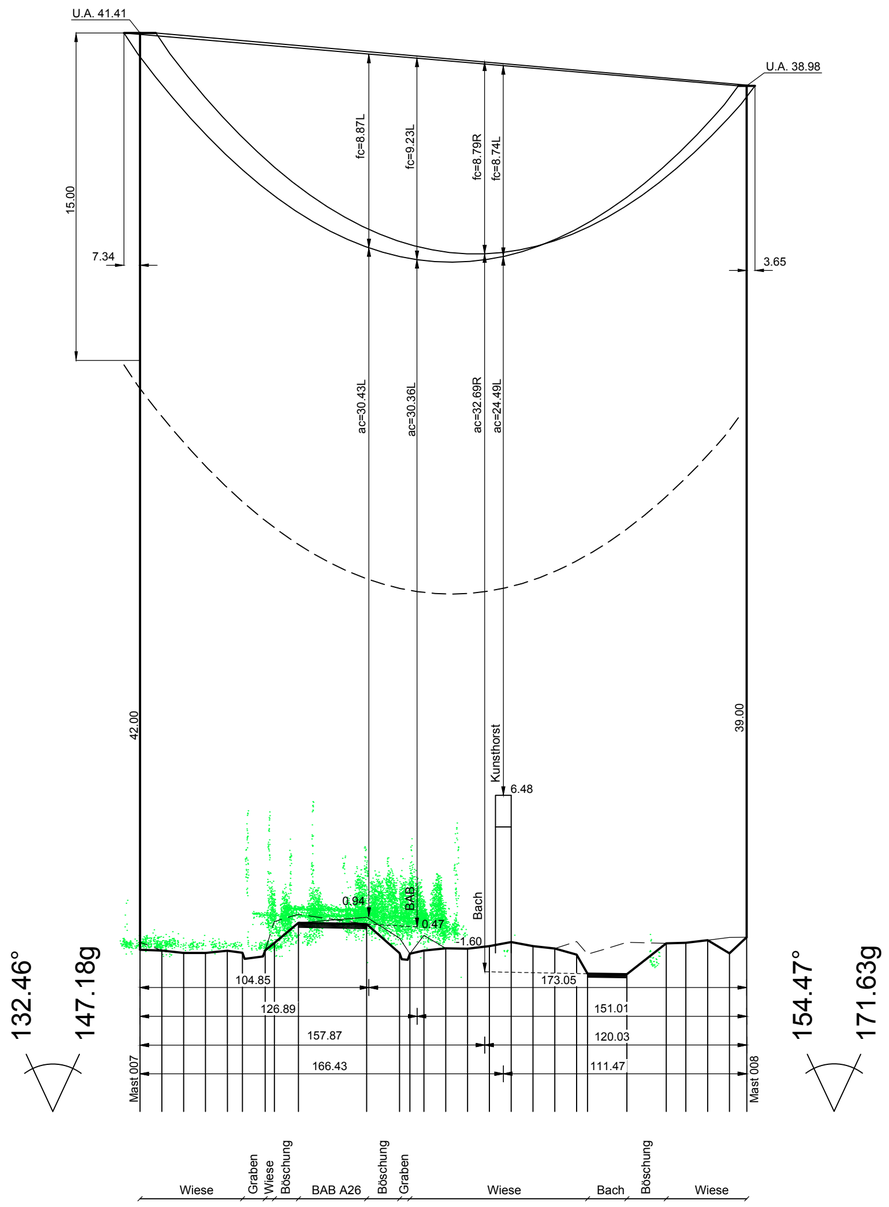

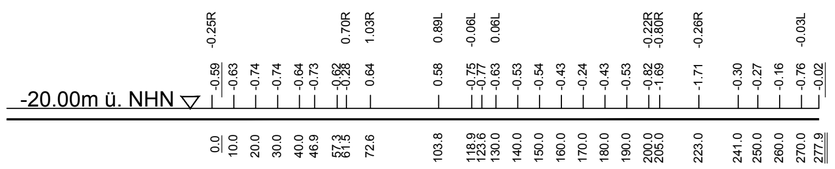

(281.6)
-277.9-

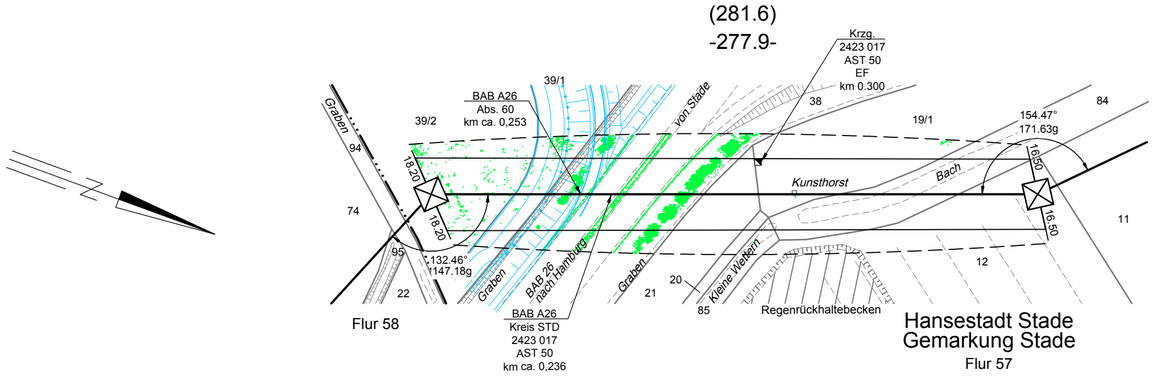



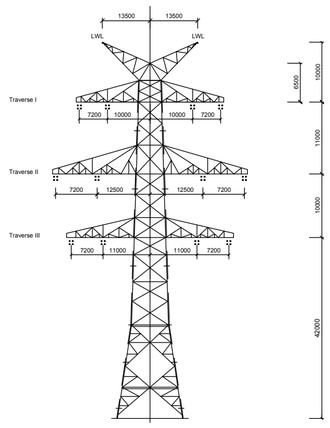

WA120-42.00
DD-4-TT-2015.1
Mast 007

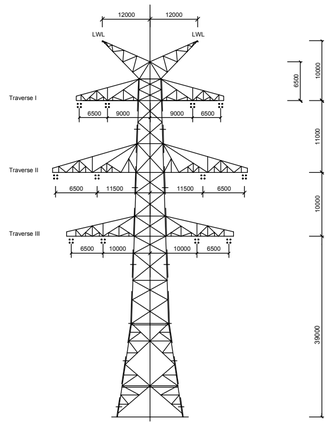

WA140-39.00
DD-4-TT-2015.1
Mast 008

Vegetationspunkte mit Seilabstand < 5.00 m
Vegetationspunkte mit Seilabstand >= 5.00 m

TenneT Taking power further

Anlage 8.1
Blatt 8/25

380-kV-Leitung
Stade - Landesbergen

Abschnitt: Stade - Sottrum
Teilabschnitt: Raum Stade

LH-14-3110

Längenprofil

Mast Nr. 007 - Mast Nr. 008

Errichtungsvorschrift	:	EN 50341-3-4/01.11 Wind 3 / Eis 2
Gestänge	:	DD-4-TT-2015.1
Beseilung		
Leiterseil	:	4x3x4 565-AL1/72-ST1A SIGMA MZ=46.0 N/mm²
Erdseil	:	
Luftkabel/ sonstige Belegung	:	2x1 264-AL3/24-A20SA SIGMA MZ=46.0 N/mm²
Ketten	:	DA=6.50m
Seitliche Überhöhung	:	15m rechts – – – – – – oder links ———— aufgenommen

Quellvermerk: Auszug aus den Geobasisdaten der Niedersächsischen Vermessungs- und Katasterverwaltung
© 2015 LGLN

Planfeststellungsunterlage

Aufgestellt
Bayreuth, 14.07.2016

Satzungsgemäß ausgelegen in der Zeit
vom .....
bis .....

Zeit und Ort der Auslegung sind vor Auslegung ortsüblich bekannt gemacht worden

Gemeinde: .....

Dienstsiegel/Unterschrift .....

Planfeststellungsbehörde

Firma SAG

Maßstab:	Einheit:
Länge 1 : 2000 Höhe 1 : 200	Meter

	Datum	Name
Bearb.	18.04.2016	Chapman
Gepr.	18.04.2016	Schaper
Zustand		Gültig
Org.-Einheit LPG-NH		-

Zust.	Änderung	Datum	Name

Urspr.:

TenneT Taking power further

Speicherdatum: 18.07.2016 - Plotdatum: 19.07.2016

08_01-LH-14-3110_PP8_M007-M008.dwg