Teil 4

Geänderter Antrag auf Planfeststellung des Hochwasserentlastungspolders Bullenbruch

Landkreis Stade

Antragsteller: Deichverband der II. Meile Alten Landes

- Zeichnungen-

Entwurfsaufsteller:
Niedersächsischer Landesbetrieb für
Wasserwirtschaft, Küsten- und Naturschutz

-Betriebsstelle Stade-

Teil 4 - Zeichnungen-

1. Allgemein

Deckblatt

Inhaltsverzeichnis

2. Inhaltsverzeichnis: Übersichtskarten und Übersichtslageplan

Anlage	Blatt	Inhalt	Maßstab
4A	1	Übersichtskarte Baumaßnahmen	1:100.000
4A	2	Übersichtskarte Planungsabschnitte	1:25.000
4A	3	Übersichtskarte vorhandene Gewässer im Planungsgebiet	1:10.000
4A	4	Übersichtskarte Transportwege Kleiboden	1:10.000
4A	5	Grenzen des Polders und Geländehöhen	1.10:000
4A	6	Übersichtslageplan Baumaßnahmen	1:5.000

3. Inhaltsverzeichnis: Lagepläne

Anlage	Blatt	Inhalt	Maßstab
4B	1	Lageplan Baumaßnahmen Abschnitt Königsmoor	1:1.000
4B	2	Lageplan Baumaßnahmen Abschnitt Königsmoor bis Poggenpohl	1:1.000
4B	3	Lageplan Baumaßnahmen Abschnitt Poggenpohl, Poggenpohl bis Hinterdeich	1:1.000
4B	4	Lageplan Baumaßnahmen Abschnitt Hinterdeich, nördliche Obstanbaufläche	1:1.000
4B	5	Lageplan Baumaßnahmen Abschnitt Hinterdeich, Teil 1	1:1.000
4B	6	Lageplan Baumaßnahmen Abschnitt Hinterdeich, Teil 2	1:1.000
4B	7	Lageplan Baumaßnahmen Abschnitt Fahrbahndamm der K 36, Schöpfwerk Bullenbruch	1:1.000
4B	8	Detaillageplan Bodenentnahme 1	1:1.000
4B	9	Detaillageplan Bodenentnahme 2	1:1.000

4. Inhaltsverzeichnis: Profile und Schnitte

Anlage	Blatt	Inhalt	Maßstab
4C	1	Profile Königsmoor, Königsmoor bis Poggenpohl, Poggenpohl, Poggenpohl bis Hinterdeich	1:100
4C	2	Profile Hinterdeich, nördliche Obstanbaufläche	1:100
4C	3	Profile Hinterdeich, Fahrbahndamm der Kreisstraße 36	1:100
4C	4	Schnitt Bodenentnahme 1	1:200/100
4C	5	Schnitt Bodenentnahme 2	1:200/100

5. Inhaltsverzeichnis: Ingenieurbauwerke

Anlage	Blatt	Inhalt	Maßstab
4D	1	Grundriss und Schnitt Durchlass A	1:100
4D	2	Grundriss und Schnitt Durchlass B	1:100
4D	3	Grundriss und Schnitt Durchlass C	1:100
4D	4	Grundriss und Schnitt Durchlass D	1:100
4D	5	Schnitt mobile HWS-Wände	1:100
4D	6	Detaillageplan Rohrleitung NDO und LWL-Leitungsbündel	1:500
4D	7	Grundriss und Schnitt Kreuzungsbauwerk Rohrleitung NDO	1:100/50
4D	8	Schnitt Notüberlauf Seitengraben A26	1:100/20
4D	9	Grundriss und Schnitt Stauanlage Neuenschleuser Wettern	1:100/50
4D	10	Grundriss, Schnitt und Ansicht Siel und Schöpfwerk Ilsmoorbach	1:100
4D	11	Lageplan und Schnitt Bestand und Rückbau Schöpfwerk Bullenbruch	1:500/100
4D	12	Detaillageplan Umbau und Rückbau Schöpfwerk Bullenbruch	1:250
4D	13	Grundriss und Schnitt Schöpfwerk Bullenbruch Planung	1:100

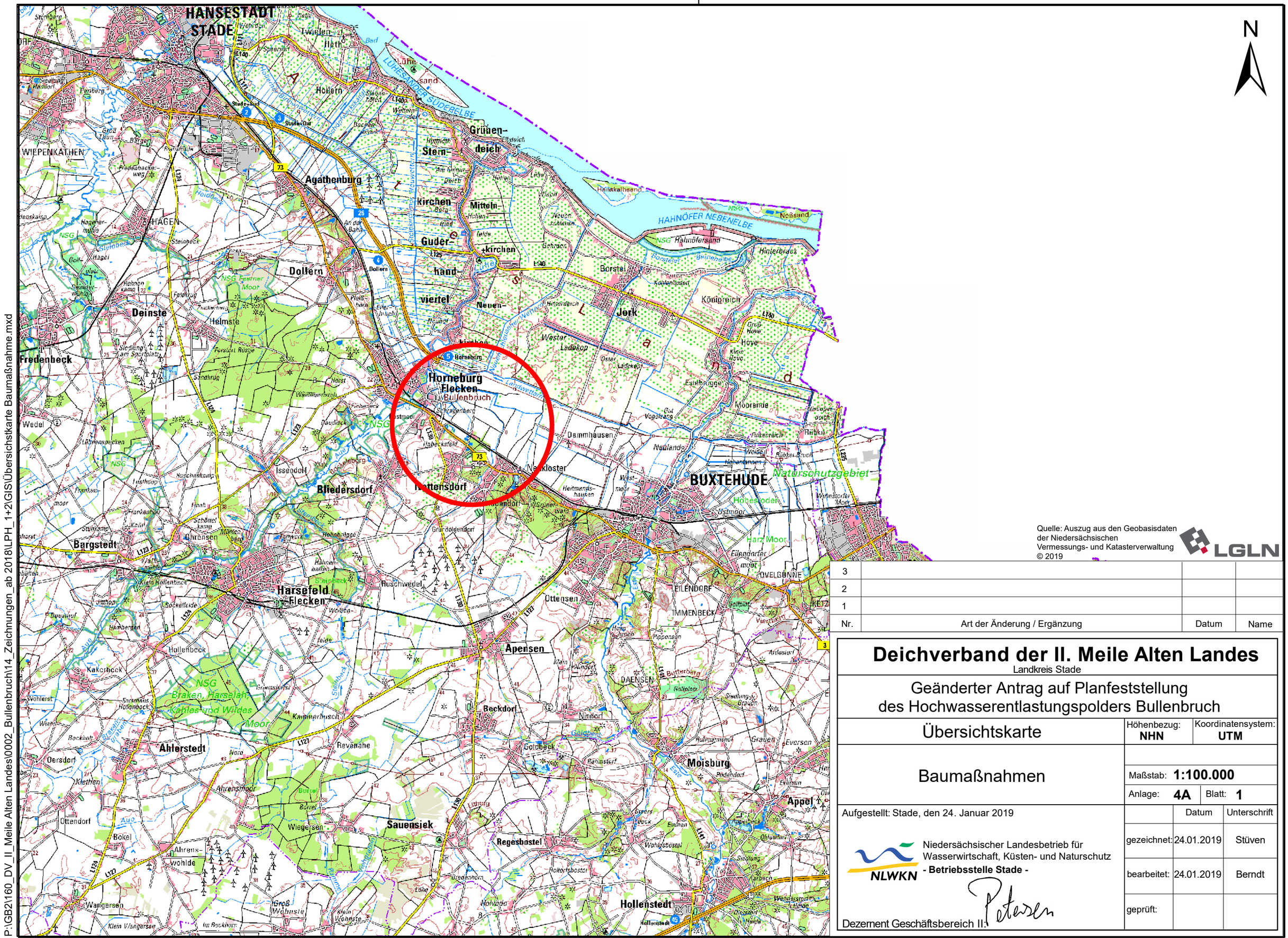

N

Quelle: Auszug aus den Geobasisdaten der Niedersächsischen Vermessungs- und Katasterverwaltung © 2019

LGLN

Nr.	Art der Änderung / Ergänzung	Datum	Name
3			
2			
1			

Deichverband der II. Meile Alten Landes

Landkreis Stade

Geänderter Antrag auf Planfeststellung des Hochwasserentlastungspolders Bullenbruch

Übersichtskarte

Höhenbezug: **NHN**

Koordinatensystem: **UTM**

Baumaßnahmen

Maßstab: **1:100.000**

Anlage: **4A** Blatt: **1**

Aufgestellt: Stade, den 24. Januar 2019

	Datum	Unterschrift
gezeichnet:	24.01.2019	Stüven
bearbeitet:	24.01.2019	Berndt
geprüft:		

NLWKN

Niedersächsischer Landesbetrieb für Wasserwirtschaft, Küsten- und Naturschutz
- Betriebsstelle Stade -

Dezernent Geschäftsbereich II: Petersen

P:\GB2\160_DV_II_Meile Alten Landes\0002_Bullenbruch\14_Zeichnungen_ab 2018\LPH_1+2\GIS\Übersichtskarte Baumaßnahme.mxd

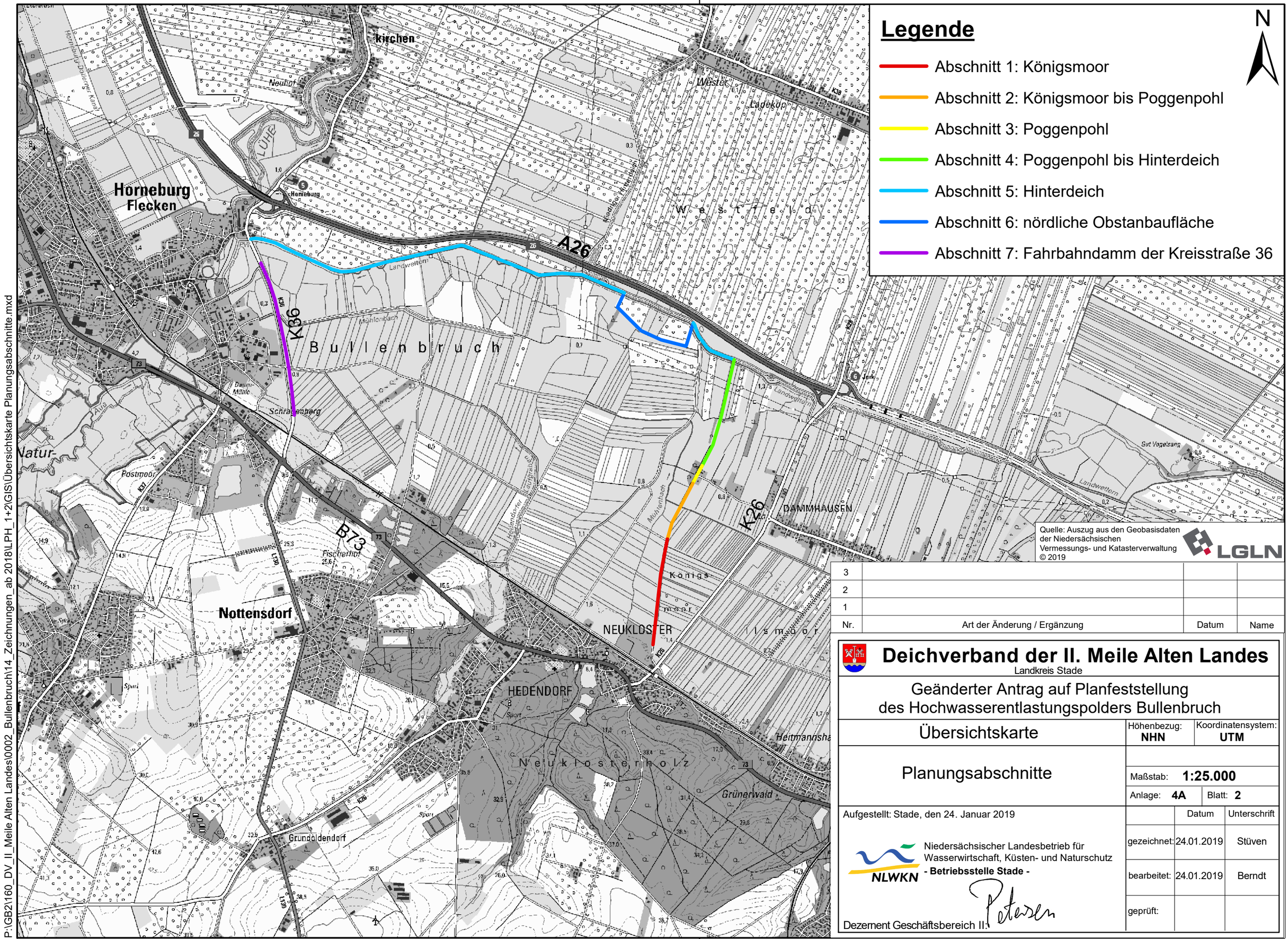

P:\GB2\160_DV_II_Meile Alten Landes\002_Bullenbruch\14_Zeichnungen_ab 2018\LPH_1+2\GIS\Übersichtskarte Planungsabschnitte.mxd

Nr.	Art der Änderung / Ergänzung	Datum	Name
3			
2			
1			

Deichverband der II. Meile Alten Landes

Landkreis Stade

Geänderter Antrag auf Planfeststellung des Hochwasserentlastungspolders Bullenbruch

Übersichtskarte

Höhenbezug: **NHN**

Koordinatensystem: **UTM**

Planungsabschnitte

Maßstab: **1:25.000**

Anlage: **4A** Blatt: **2**

Aufgestellt: Stade, den 24. Januar 2019

Niedersächsischer Landesbetrieb für Wasserwirtschaft, Küsten- und Naturschutz
- Betriebsstelle Stade -

Dezernent Geschäftsbereich II:

	Datum	Unterschrift
gezeichnet:	24.01.2019	Stüven
bearbeitet:	24.01.2019	Berndt
geprüft:		

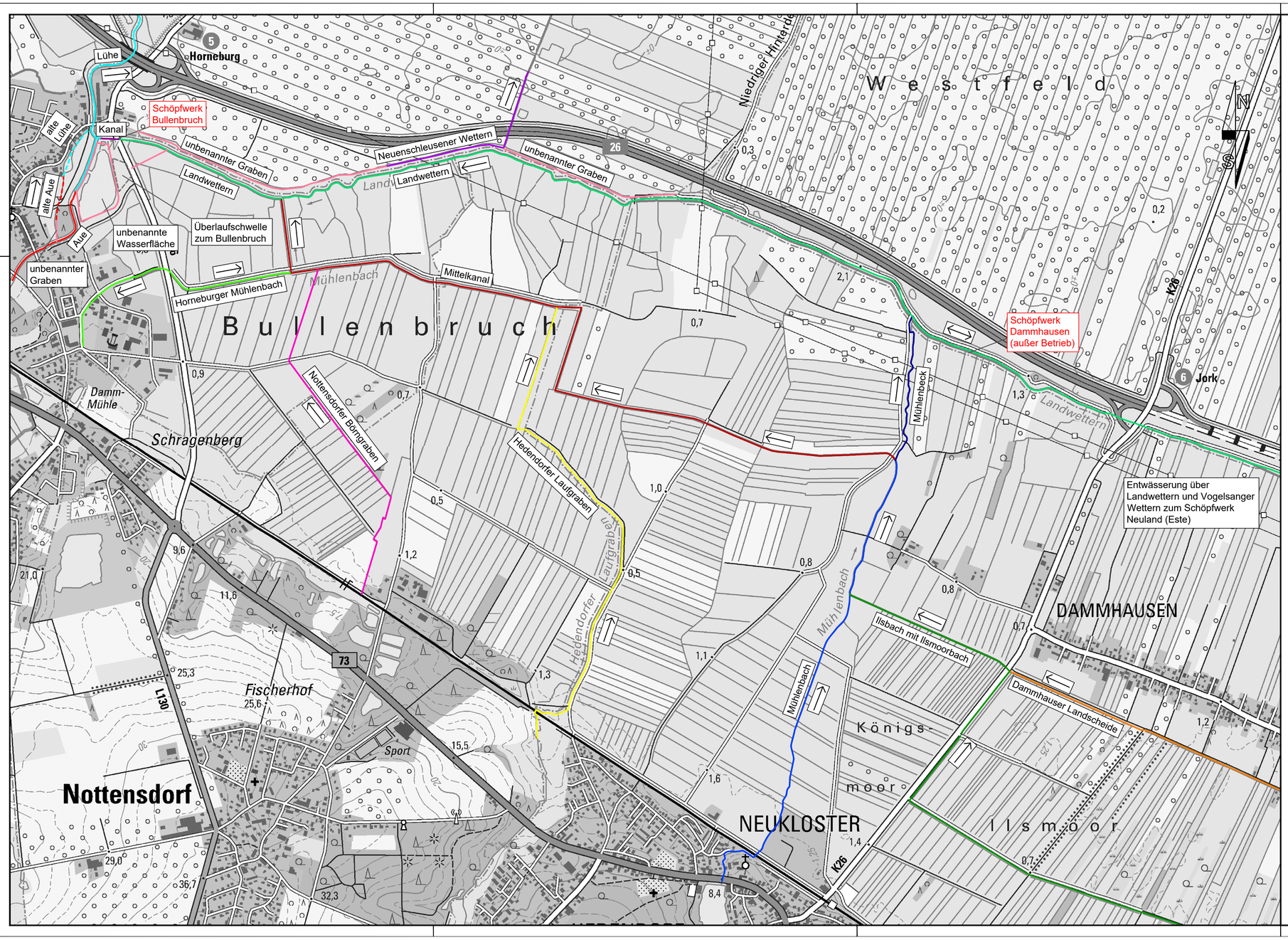

Legende

- Aue (II. Ordnung)
- Lühe (II. Ordnung, nördlich der Marschbrücke I. Ordnung)
- Landwettern (II. Ordnung)
- Mittelkanal (II. Ordnung)
- Neuenschleusener Wettern (II. Ordnung)
- Horneburger Mühlenbach (II. Ordnung)
- Ilsbach mit Ilsmoorbach (II. Ordnung)
- Hedendorfer Laufgraben (II. Ordnung)
- Dammhauser Landscheide (II. Ordnung)
- Mühlenbach (II. Ordnung)
- Nottensdorfer Börngraben (II. Ordnung)
- Mühlenbeck / alter Mühlenbach
- Kanal
- unbenannter Graben/Wasserfläche

Quelle: Auszug aus den Geobasisdaten der Niedersächsischen Vermessungs- und Katasterverwaltung ©2019

LGLN

Nr.	Art der Änderung / Ergänzung	Datum	Name
3			
2			
1			

Deichverband der II. Meile Alten Landes

Landkreis Stade

Geänderter Antrag auf Planfeststellung des Hochwasserentlastungspolders Bullenbruch

Übersichtskarte

Vorhandene Gewässer im Planungsgebiet

Höhenbezug: NHN | Koordinatensystem: UTM

Maßstab: 1:10.000

Anlage: 4A | Blatt: 3

Aufgestellt: Stade den, 24. Januar 2019

Niedersächsischer Landesbetrieb für Wasserwirtschaft, Küsten- und Naturschutz
- Betriebsstelle Stade -
21680 Stade, Harsefelder Straße 2, Tel. 04141/601-0

NLWKN

Dezernent Geschäftsbereich II

	Datum:	Unterschrift:
gezeichnet:	24.01.2019	Stüven
bearbeitet:	24.01.2019	Berndt
geprüft:		

P:\GB2\160_DV_II_Meile Alten Landes\9302_Bullenbruch\14_Zeichnungen_ab 2018\PH_1+2\CAD\Übersichtskarte Gewässer im Planungsgebiet.dwg

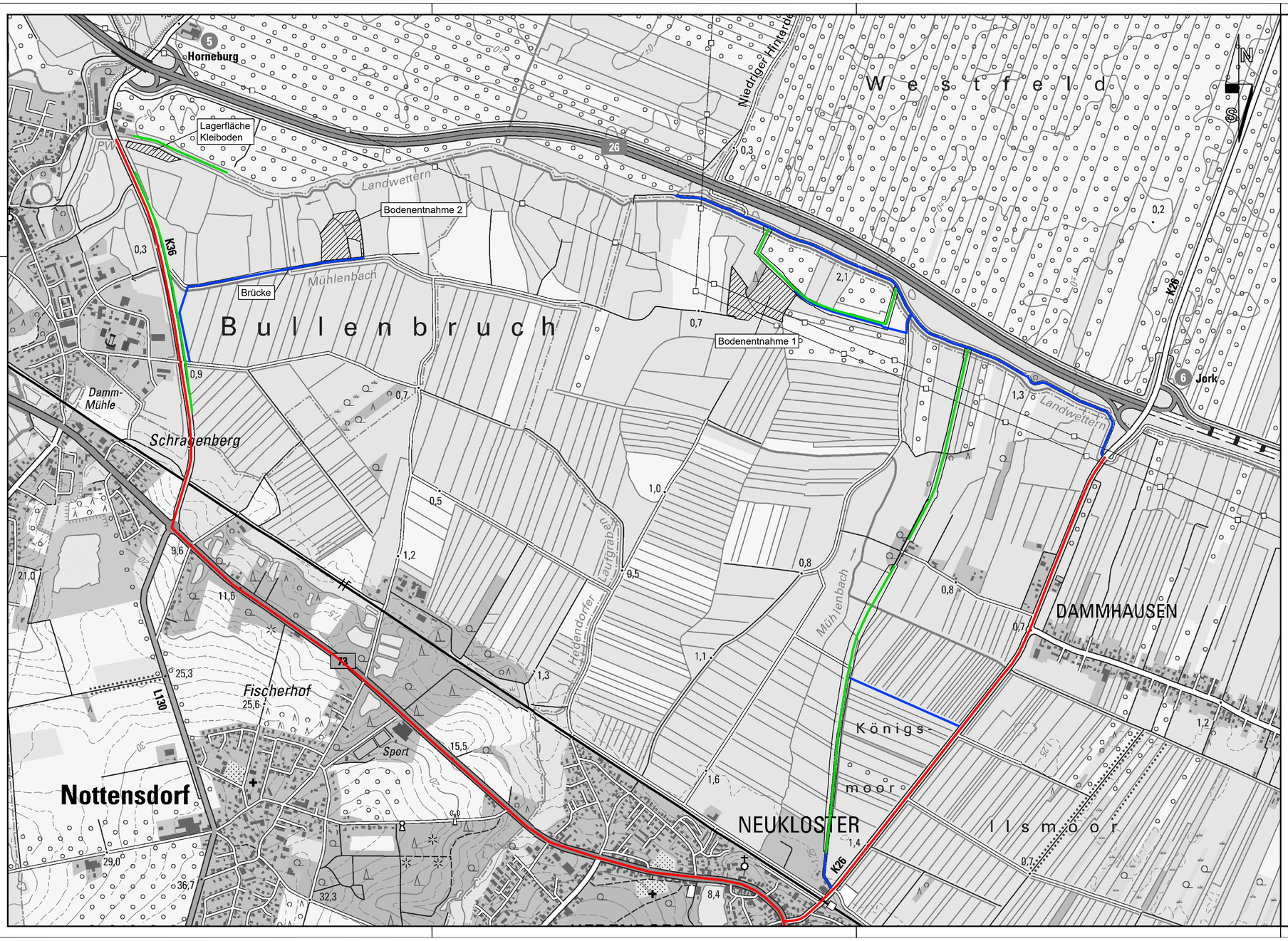

Legende

- Nutzung von Gemeindestraßen und Wirtschaftswegen
- Nutzung von Kreis- und Bundesstraßen
- Einbaubereich Kleiboden

Quelle: Auszug aus den Geobasisdaten der Niedersächsischen Vermessungs- und Katasterverwaltung ©2019

Nr.	Art der Änderung / Ergänzung	Datum	Name
3			
2			
1			

Deichverband der II. Meile Alten Landes
Landkreis Stade

Geänderter Antrag auf Planfeststellung
des Hochwasserentlastungspolders Bullenbruch

Übersichtskarte

Höhenbezug: NHN | Koordinatensystem: UTM

Transportwege Kleiboden

Maßstab: 1:10.000

Anlage: 4A | Blatt: 4

Aufgestellt: Stade den, 30. Januar 2019

Niedersächsischer Landesbetrieb für Wasserwirtschaft, Küsten- und Naturschutz
- Betriebsstelle Stade -
21680 Stade, Harsefelder Straße 2, Tel. 04141/601-0
Dezernent Geschäftsbereich II

	Datum:	Unterschrift:
gezeichnet:	30.01.2019	Stüven
bearbeitet:	30.01.2019	Berndt
geprüft:		

P:\GB2\160_DV_II_Meile Alten Landes\0002_Bullenbruch\4_Zeichnungen_ab 2018\LPH_1+2\CAD\Übersichtskarte Transportweg.dwg

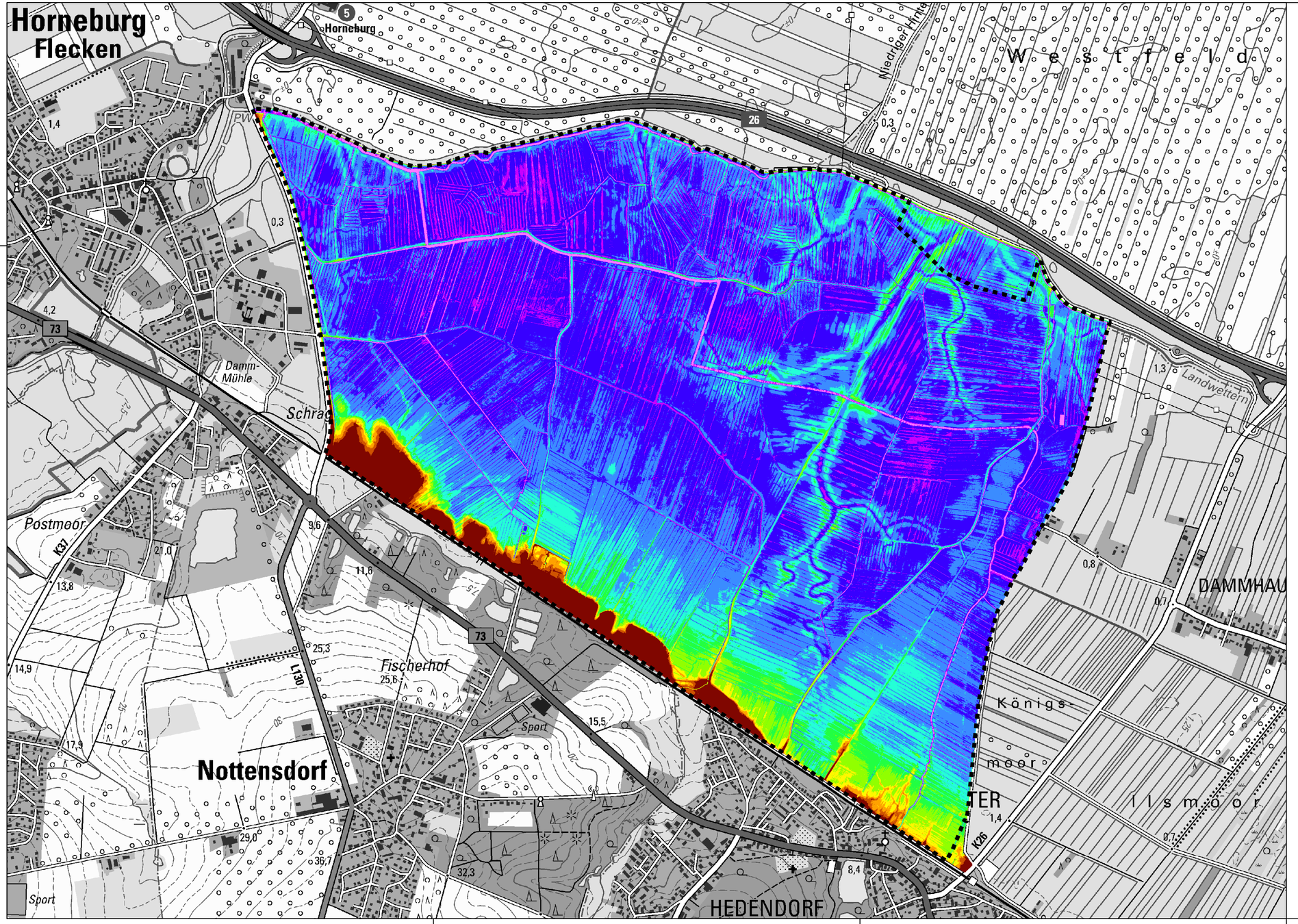

Legende

Begrenzung des Hochwasserentlastungspolders

Geländehöhe mNHN

- -0,50 - -0,25
- -0,25 - 0,00
- 0,00 - 0,25
- 0,25 - 0,50
- 0,50 - 0,75
- 0,75 - 1,00
- 1,00 - 1,25
- 1,25 - 1,50
- 1,50 - 1,75
- 1,75 - 2,00
- über 2,00

Quelle: Auszug aus den Geobasisdaten der Niedersächsischen Vermessungs- und Katasterverwaltung © 2019
LGLN

Nr.	Art der Änderung / Ergänzung	Datum	Name
3			
2			
1			

Deichverband der II. Meile Alten Landes
Landkreis Stade

Geänderter Antrag auf Planfeststellung des Hochwasserentlastungspolders Bullenbruch

Übersichtskarte

Höhenbezug: **NHN** | Koordinatensystem: **UTM**

Grenze des Polders und Geländehöhen

Maßstab: **1:10.000**

Anlage: **4A** | Blatt: **5**

Aufgestellt: Stade, den 24. Januar 2019

Niedersächsischer Landesbetrieb für Wasserwirtschaft, Küsten- und Naturschutz
NLWKN - Betriebsstelle Stade -
Dezement Geschäftsbereich II

	Datum	Unterschrift
gezeichnet:	07.03.2019	Stüven
bearbeitet:	07.03.2019	Berndt
geprüft:		

P:\GB2\160_DV II. Meile Alten Landes\002_Bullenbruch\14_Zeichnungen_ab 2018\LPH 1+2\GIS\Übersichtskarte Geländehöhen.mxd

Neubau/Umbau
Schöpfwerk Bullenbruch

Station 1+200

Station 1+000

Station 0+750

Ertüchtigung
Brücke
Mühlenbach

Abdeckung Fahrbahndamm
der K36 mit Kleiboden

Station 0+500

Station 0+250

Station 0+000

Abbau Kleiboden
Bodenentnahme 2

Station 6+250

Station 6+000

Station 5+750

Station 5+500

Station 5+250

Station 5+000

Station 4+750

Neubau
Stauanlage
Neuenschleusener
Wettern

Neubau
Durchlass D

Station 4+500

Station 4+250

Station 4+000

Station 3+750

Ertüchtigung Deich
(Innendichtung)

Station 3+500

Neubau
Durchlass C

Station 3+250

Station 3+000

Neubau
Notüberlauf

Station 0+750

Station 0+500

Station 0+250

Station 0+000

Station 2+750

Neubau
Durchlass B

Station 2+500

Abbau Kleiboden
Bodenentnahme 1

Neubau
Durchlass A

Rückbau
Schöpfwerk

Station 2+250

Station 2+000

Neubau
Kreuzungsbauwerk
Ölfernleitung

Station 1+750

Station 1+500

Neubau
Hochwasserschutz-
wand mit mobilen
Abschnitten

Rückbau
Gebäude

Station 1+250

Neubau
Schöpfwerk
Ilsmoorbach

Station 1+000

Station 0+750

Station 0+500

Station 0+250

Ertüchtigung
Durchlass

Station 0+000

N

S

Legende

- Deichkrone
- Böschung
- Berme
- Weg (Schotter)
- Weg (Asphalt)
- Graben/Wasserfläche
- Verrohrung/Durchlass
- Innendichtung Deich
- Ölfernleitung (vorhanden)
- LWL-Leitungsbündel (vorhanden)
- Stat. 0+400 Stationierung

Quelle: Auszug aus den Geobasisdaten der Niedersächsischen Vermessungs- und Katasterverwaltung ©2019

LGLN

Nr.	Art der Änderung / Ergänzung	Datum	Name
3			
2			
1			

Deichverband der II. Meile Alten Landes
Landkreis Stade

Geänderter Antrag auf Planfeststellung
des Hochwasserentlastungspolders Bullenbruch

Übersichtslageplan

Höhenbezug: NHN
Koordinatensystem: UTM

Baumaßnahmen

Maßstab: 1:5.000
Anlage: 4A Blatt: 6

Aufgestellt: Stade den, 01. Februar 2019

Niedersächsischer Landesbetrieb für Wasserwirtschaft, Küsten- und Naturschutz
- Betriebsstelle Stade -
21680 Stade, Harsefelder Straße 2, Tel. 04141/601-0

Dezernent Geschäftsbereich II

	Datum:	Unterschrift:
gezeichnet:	01.02.2019	Stüven
bearbeitet:	01.02.2019	Berndt
geprüft:		

P:\GB3\182_DV_2_Meile_Alten_Land\GB3\5_Stadien\unit1\3_Zeichnungen_ab_2019\Lfd.Nr.1\1.2\GB3182DV_I12018_11_14_Lageplan_UTM_Bp_Revision 1.dwg

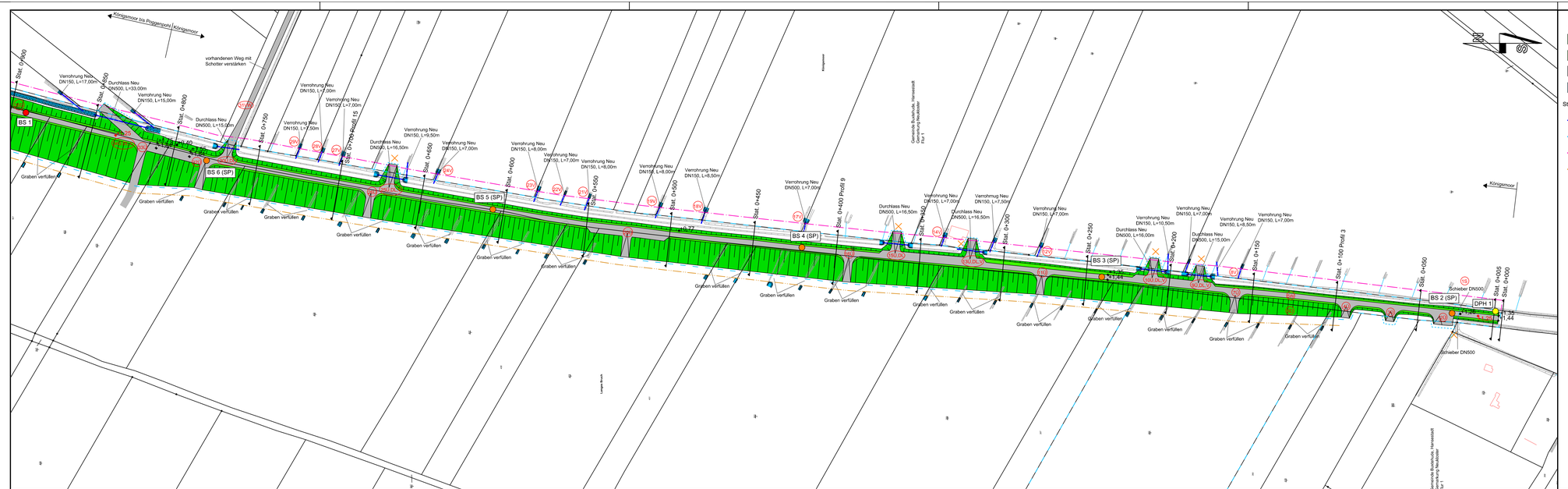

Legende

- Böschung
- Berme
- Weg (Schotter)
- Graben
- Stat. 0+400 Stationierung
- Verrohrung/Durchlass
- Grunderwerbsgrenze
- Räumstreifen (Grenze)
- Schutzstreifen (Grenze)
- (+0,25) bestehende Geländehöhe
- +1,50 Ausbauhöhe
- +1,50 Sollhöhe
- vorhandene Überfahrt
- (7V) Nummer gemäß Bauwerksverzeichnis
- schwere Rammsondierung
- Bestandsbohrung Steinfeld & Partner
- Kleinrammbohrung

Quelle: Auszug aus den Geobasisdaten der Niedersächsischen Vermessungs- und Katasterverwaltung ©2019

LGLN

Nr.	Art der Änderung / Ergänzung	Datum	Name
3			
2			
1			

Deichverband der II. Meile Alten Landes
Landkreis Stade

Geänderter Antrag auf Planfeststellung des Hochwasserentlastungspolders Bullenbruch

Lageplan

Baumaßnahmen Abschnitt Königsmoor

	Höhenbezug:	Koordinatensystem:
	NHN	UTM
Maßstab:	1:1.000	
Anlage:	4B	Blatt: 1

Aufgestellt: Stade den, 01. Februar 2019

	Datum:	Unterschrift:
gezeichnet:	01.02.2019	Stüven
bearbeitet:	01.02.2019	Berndt
geprüft:		

Niedersächsischer Landesbetrieb für Wasserwirtschaft, Küsten- und Naturschutz
- Betriebsstelle Stade -
21680 Stade, Hansefelder Straße 2, Tel. 04141/601-0

NLWKN

Peters
Deichhrave Geschäftsbereich II

F:\GB1\100_DV_1_Meile Alten Landes\600_Bullenbruch\3_Zeichnungen_AP_2019\Fl.1-1\GA\GA\GA\GA\2019_11_14_Lageplan_UTM_BU_Revision 1.dwg

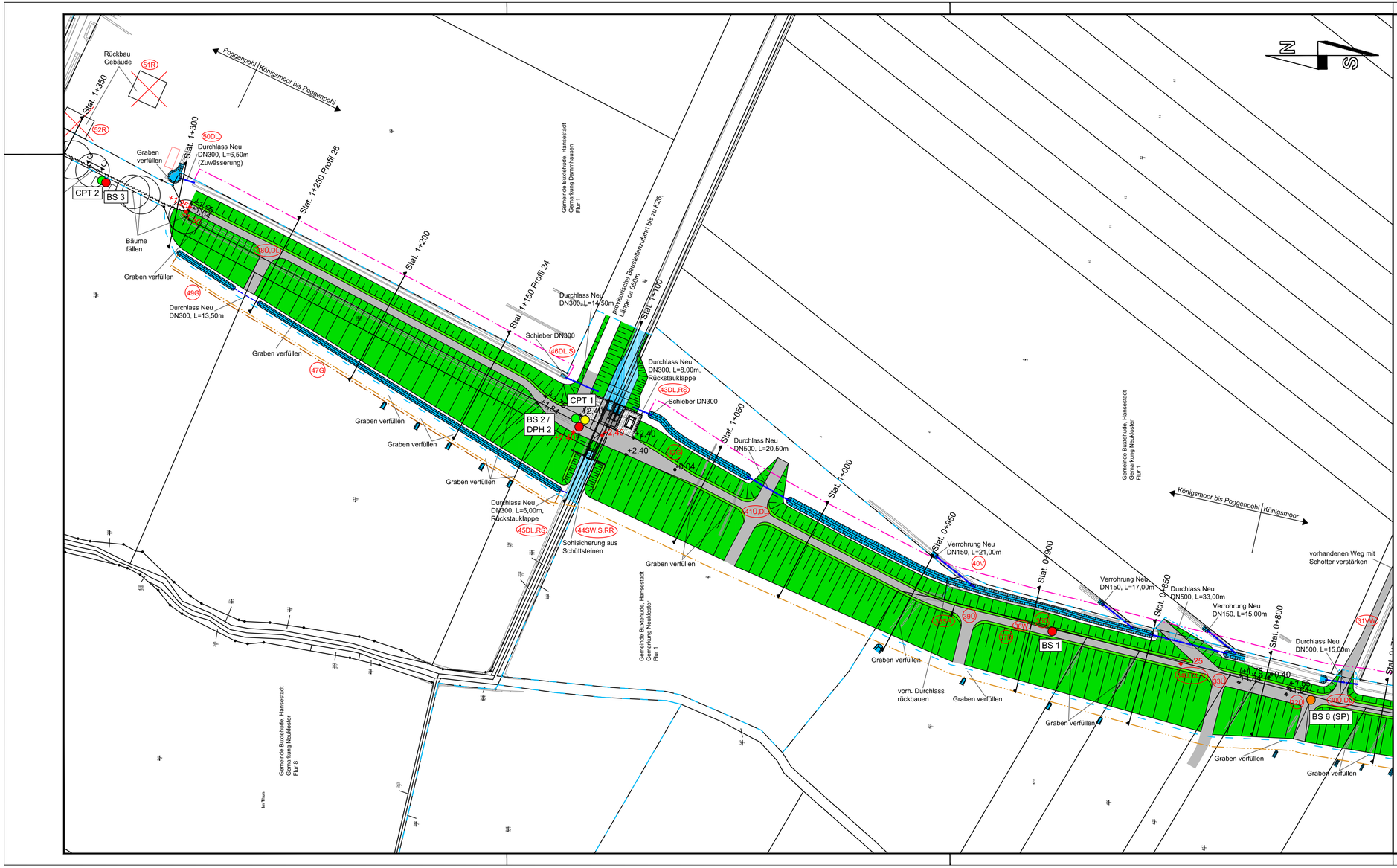

Legende

- Böschung
- Berme
- Weg (Schotter)
- Graben
- Stat. 0+400 Stationierung
- Verrohrung/Durchlass
- Innendichtung Deich
- Hochwasserschutzwand (Spundwand)
- mobile Hochwasserschutzwand
- Schranke
- Grunderwerbsgrenze
- Räumstreifen (Grenze)
- Schutzstreifen (Grenze)
- (+0,25) bestehende Geländehöhe
- +1,50 Ausbauhöhe
- +1,50 Sollhöhe
- schwere Rammsondierung
- Bestandsbohrung Steinfeld & Partner
- Kleirammbohrung
- Drucksondierung
- 7V Nummer gemäß Bauwerksverzeichnis

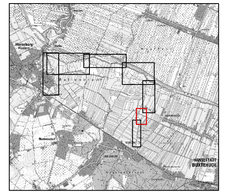

Quelle: Auszug aus den Geobasisdaten der Niedersächsischen Vermessungs- und Katasterverwaltung ©2019

LGLN

Nr.	Art der Änderung / Ergänzung	Datum	Name
3			
2			
1			

Deichverband der II. Meile Alten Landes
Landkreis Stade

Geänderter Antrag auf Planfeststellung des Hochwasserentlastungspolders Bullenbruch

Lageplan

Baumaßnahmen Abschnitt Königsmoor bis Poggenpohl

Höhenbezug: NHN
Koordinatensystem: UTM
Maßstab: 1:1.000
Anlage: 4B
Blatt: 2

Aufgestellt: Stade den, 01. Februar 2019

Niedersächsischer Landesbetrieb für Wasserwirtschaft, Küsten- und Naturschutz
- Betriebsstelle Stade -
21680 Stade, Harsefelder Straße 2, Tel. 04141/601-0

Dezernent Geschäftsbereich II

	Datum:	Unterschrift:
gezeichnet:	01.02.2019	StÜven
bearbeitet:	01.02.2019	Berndt
geprüft:		

P:\082\160_DV_II_Meile Alten Landes\0002_Bullenbruch\4_Zeichnungen_ab 2018\LPH_1+2\GADREVISION 120\18_11_14_Lageplan_UTM_SU_Revision 1.dwg

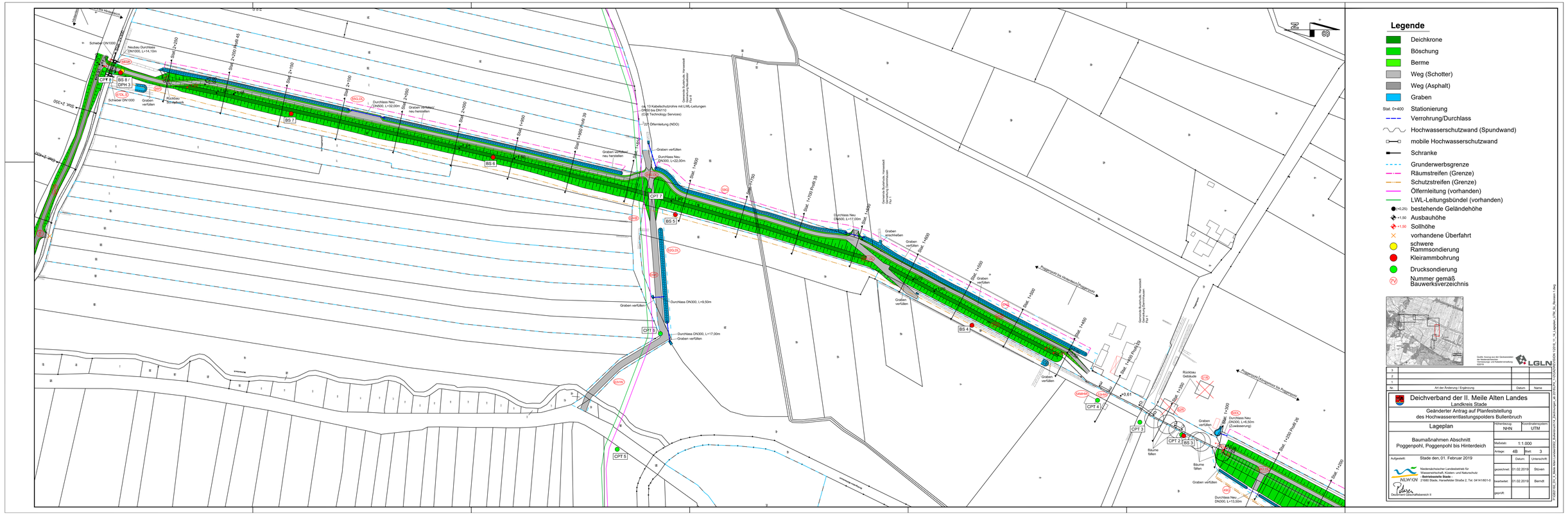

Legende

- Deichkrone
- Böschung
- Berme
- Weg (Schotter)
- Weg (Asphalt)
- Graben
- Stat. 0+400 Stationierung
- Verrohrung/Durchlass
- Hochwasserschutzwand (Spundwand)
- mobile Hochwasserschutzwand
- Schranke
- Grunderwerbsgrenze
- Räumstreifen (Grenze)
- Schutzstreifen (Grenze)
- Ölfernleitung (vorhanden)
- LWL-Leitungsbündel (vorhanden)
- (+0,25) bestehende Geländehöhe
- +1,50 Ausbauhöhe
- +1,50 Sollhöhe
- vorhandene Überfahrt
- schwere Rammsondierung
- Kleirammbohrung
- Drucksondierung
- (7) Nummer gemäß Bauwerksverzeichnis

Quelle: Auszug aus den Geobasisdaten der Niedersächsischen Vermessungs- und Katasterverwaltung

LGLN

Nr.	Art der Änderung / Ergänzung	Datum	Name
3			
2			
1			

Deichverband der II. Meile Alten Landes
Landkreis Stade

Geänderter Antrag auf Planfeststellung
des Hochwasserentlastungspolders Bullenbruch

Lageplan

Höhenbezug: NHN
Koordinatensystem: UTM

Baumaßnahmen Abschnitt
Poggenpohl, Poggenpohl bis Hinterdeich

Maßstab: 1:1.000
Anlage: 4B Blatt: 3

Aufgestellt: Stade den, 01. Februar 2019

	Datum:	Unterschrift:
gezeichnet:	01.02.2019	Stüven
bearbeitet:	01.02.2019	Berndt
geprüft:		

Niedersächsischer Landesbetrieb für Wasserwirtschaft, Küsten- und Naturschutz
Betriebsstelle Stade -
21680 Stade, Harsefelder Straße 2, Tel. 04141/601-0

Dezernat Geschäftsbereich II

P:\2020\150_DV_II_Meile_Alten_Landes\0002_Bullenbruch\4_Planfeststellung\4B_Lageplan_LGLN_Bl_Revision 1.dwg

Legende

- Deichkrone
- Böschung
- Berme
- Berme (Herrichtung gem. LBP)
- Weg (Schotter)
- Weg (Asphalt)
- Graben/Wasserfläche
- Stat. 0+400 Stationierung
- Verrohrung/Durchlass
- Grunderwerbsgrenze
- (+0,25) bestehende Geländehöhe
- +1,50 Ausbauhöhe
- +1,50 Sollhöhe
- vorhandene Überfahrt
- 7V Nummer gemäß Bauwerksverzeichnis
- schwere Rammsondierung
- Kleinrammbohrung
- Drucksondierung

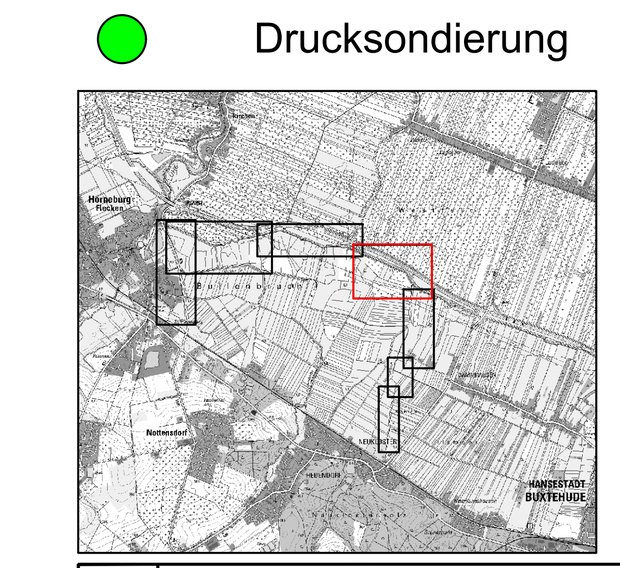

Quelle: Auszug aus den Geobasisdaten der Niedersächsischen Vermessungs- und Katasterverwaltung ©2019

LGLN

Nr.	Art der Änderung / Ergänzung	Datum	Name
3			
2			
1			

Deichverband der II. Meile Alten Landes
Landkreis Stade

Geänderter Antrag auf Planfeststellung
des Hochwasserentlastungspolders Bullenbruch

Lageplan	Höhenbezug: NHN	Koordinatensystem: UTM
Baumaßnahmen Abschnitt Hinterdeich, nördliche Obstanbaufläche	Maßstab: 1:1.000	
	Anlage: 4B	Blatt: 4

Aufgestellt: Stade den, 01. Februar 2019

Niedersächsischer Landesbetrieb für Wasserwirtschaft, Küsten- und Naturschutz
- Betriebsstelle Stade -
21680 Stade, Harsefelder Straße 2, Tel. 04141/601-0

Dezernent Geschäftsbereich II

	Datum:	Unterschrift:
gezeichnet:	01.02.2019	Stüven
bearbeitet:	01.02.2019	Berndt
geprüft:		

P:\GB2\160_DV_II_Meile Alten Landes\0002_Bullenbruch\14_Zeichnungen_ab 2018\LPH_1+2\CAD\REVISION 1\2018_11_14_Lageplan_UTM_Sü_Revision 1.dwg

Legende

- Deichkrone
- Böschung
- Berme
- Weg (Schotter)
- Weg (Asphalt)
- Stat. 0+400 — Stationierung
- Innendichtung Deich
- Deichkrone erhöhen
- Grunderwerbsgrenze
- (+0,25) bestehende Geländehöhe
- +1,50 Ausbauhöhe
- +1,50 Sollhöhe
- vorhandene Überfahrt
- 7V — Nummer gemäß Bauwerksverzeichnis
- schwere Rammsondierung
- Kleinrammbohrung
- Drucksondierung
- Schurf

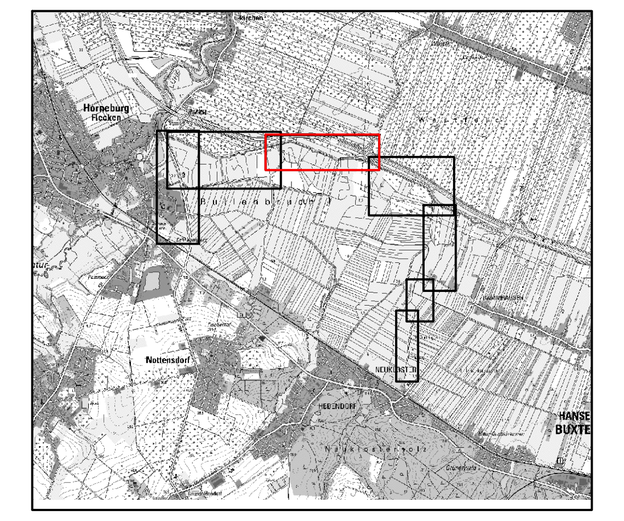

Quelle: Auszug aus den Geobasisdaten der Niedersächsischen Vermessungs- und Katasterverwaltung ©2019
LGLN

Nr.	Art der Änderung / Ergänzung	Datum	Name
3			
2			
1			

Deichverband der II. Meile Alten Landes

Landkreis Stade

Geänderter Antrag auf Planfeststellung des Hochwasserentlastungspolders Bullenbruch

Lageplan	Höhenbezug: NHN	Koordinatensystem: UTM
Baumaßnahmen Abschnitt Hinterdeich, Teil 1	Maßstab: 1:1.000	
	Anlage: 4B	Blatt: 5

Aufgestellt: Stade den, 01. Februar 2019		Datum:	Unterschrift:
NLWKN Niedersächsischer Landesbetrieb für Wasserwirtschaft, Küsten- und Naturschutz - Betriebsstelle Stade - 21680 Stade, Harsefelder Straße 2, Tel. 04141/601-0	gezeichnet:	01.02.2019	Stüven
	bearbeitet:	01.02.2019	Berndt
Petersen Dezernent Geschäftsbereich II	geprüft:		

P:\GB2\160_DV_II_Meile Alten Landes\0002_Bullenbruch\14_Zeichnungen_ab 2018\LPH_1+2\CAD\REVISION 1\2018_11_14_Lageplan_UTM_Sü_Revision 1.dwg

Legende

- Deichkrone
- Böschung
- Berme
- Weg (Schotter)
- Graben/Wasserfläche
- Stat. 0+400 — Stationierung
- Verrohrung/Durchlass
- Innendichtung Deich
- Deichkrone erhöhen
- Grunderwerbsgrenze
- Schranke
- (+0,25) bestehende Geländehöhe
- +1,50 Ausbauhöhe
- +1,50 Sollhöhe
- Schreibpegel
- vorhandene Überfahrt
- (7V) Nummer gemäß Bauwerksverzeichnis
- schwere Rammsondierung
- Bestandsbohrung Steinfeld & Partner
- Kleinrammbohrung
- Schurf

Quelle: Auszug aus den Geobasisdaten der Niedersächsischen Vermessungs- und Katasterverwaltung ©2019
LGLN

Nr.	Art der Änderung / Ergänzung	Datum	Name
3			
2			
1			

Deichverband der II. Meile Alten Landes
Landkreis Stade

Geänderter Antrag auf Planfeststellung des Hochwasserentlastungspolders Bullenbruch

Lageplan	Höhenbezug: NHN	Koordinatensystem: UTM
Baumaßnahmen Abschnitt Hinterdeich, Teil 2	Maßstab: 1:1.000	
	Anlage: 4B	Blatt: 6

Aufgestellt: Stade den, 01. Februar		Datum:	Unterschrift:
Niedersächsischer Landesbetrieb für Wasserwirtschaft, Küsten- und Naturschutz - Betriebsstelle Stade - 21680 Stade, Harsefelder Straße 2, Tel. 04141/601-0	gezeichnet:	01.02.2019	Stüven
	bearbeitet:	01.02.2019	Berndt
Dezernent Geschäftsbereich II	geprüft:		

P:\GB21160_DV_II_Meile Alten Landes\0002_Bullenbruch\14_Zeichnungen_ab 2018\LPH_1+2\CAD\REVISION 1\2018_11_14_Lageplan_UTM_Sü_Revision 1.dwg

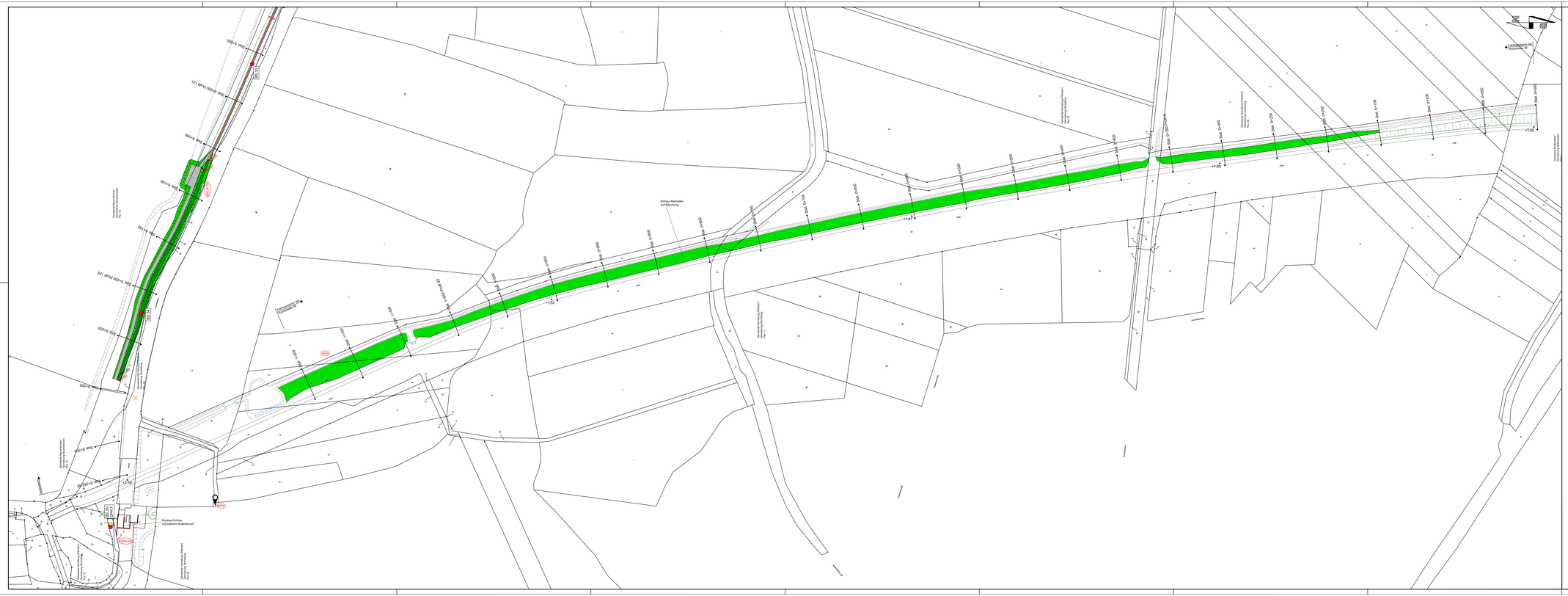
Stat. 0+000
Stat. 0+050
Stat. 0+100
Stat. 0+150
Stat. 0+200
Stat. 0+250
Stat. 0+300
Stat. 0+350
Stat. 0+400
Stat. 0+450
Stat. 0+500
Stat. 0+550
Stat. 0+600
Stat. 0+650
Stat. 0+700
Stat. 0+750
Stat. 0+800
Stat. 0+850
Stat. 0+900
Stat. 0+950
Stat. 1+000
Stat. 1+050
Stat. 1+100
Stat. 1+150
Stat. 1+200
Stat. 1+250
Stat. 1+300
Stat. 1+350
Stat. 1+400
Stat. 1+450
Stat. 1+500
Stat. 1+550
Stat. 1+600
Stat. 1+650
Stat. 1+700
Stat. 1+750
Stat. 1+800
Stat. 1+850
Stat. 1+900
Stat. 1+950
Stat. 2+000
+7,92
+7,47
+7,60
Einbau Vlieboden auf Böschung
Landesstraße 68
Kreisstraße 36
Neubau/Umbau Schöpfwerk Bullenbruch
Gemeinde Neuenkirchen Landkreis Stade
Gemeinde Horneburg Landkreis Stade
Samtgemeinde Horneburg Landkreis Stade
Gemeinde Ahlerstedt Landkreis Stade
Gemeinde Harsefeld Landkreis Stade
Gemeinde Fredenbeck

Legende

- Randstreifen
- Randstreifen, Bepflanzung gem. LBP
- Wasserfläche

Quelle: Auszug aus den Geobasisdaten der Niedersächsischen Vermessungs- und Katasterverwaltung ©2019

LGLN

Nr.	Art der Änderung / Ergänzung	Datum	Name
3			
2			
1			

Deichverband der II. Meile Alten Landes

Landkreis Stade

Geänderter Antrag auf Planfeststellung
des Hochwasserentlastungspolders Bullenbruch

Detaillageplan

Höhenbezug: NHN

Koordinatensystem: UTM

Bodenentnahme 1

Maßstab: 1:1.000

Anlage: 4B Blatt: 8

Aufgestellt: Stade den, 24. Januar 2019

Niedersächsischer Landesbetrieb für Wasserwirtschaft, Küsten- und Naturschutz
- Betriebsstelle Stade -
21680 Stade, Harsefelder Straße 2, Tel. 04141/601-0

Dezernent Geschäftsbereich II

	Datum:	Unterschrift:
gezeichnet:	24.01.2019	Stüven
bearbeitet:	24.01.2019	Berndt
geprüft:		

P:\GB2\160_DV_II_Meile Alten Landes\0002_Bullenbruch\14_Zeichnungen_ab 2018\LPH_1+2\CAD\REVISION 1\2018_11_14_Lageplan_UTM_Su_Revision 1.dwg

Legende

- Randstreifen
- Randstreifen, Bepflanzung gem. LBP
- Wasserfläche

Quelle: Auszug aus den Geobasisdaten der Niedersächsischen Vermessungs- und Katasterverwaltung ©2019

LGLN

Nr.	Art der Änderung / Ergänzung	Datum	Name
3			
2			
1			

Deichverband der II. Meile Alten Landes

Landkreis Stade

Geänderter Antrag auf Planfeststellung
des Hochwasserentlastungspolders Bullenbruch

Detaillageplan

Höhenbezug: NHN

Koordinatensystem: UTM

Bodenentnahme 2

Maßstab: 1:1.000

Anlage: 4B Blatt: 9

Aufgestellt: Stade den, 30. Januar 2019

Niedersächsischer Landesbetrieb für
Wasserwirtschaft, Küsten- und Naturschutz
- Betriebsstelle Stade -
21680 Stade, Harsefelder Straße 2, Tel. 04141/601-0

Dezernent Geschäftsbereich II

	Datum:	Unterschrift:
gezeichnet:	30.01.2019	Stüven
bearbeitet:	30.01.2019	Berndt
geprüft:		

P:\GB2\160_DV_II_Meile Alten Landes\0002_Bullenbruch\14_Zeichnungen_ab 2018\LPH_1+2\CAD\REVISION 1\2018_11_14_Lageplan_UTM_Su_Revision 1.dwg

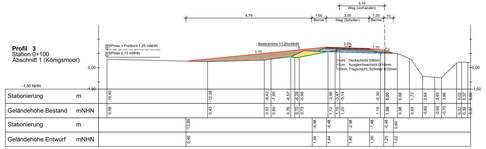

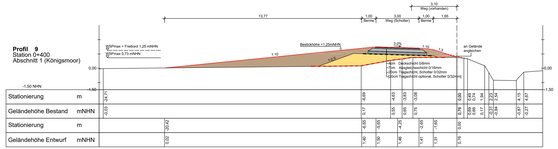

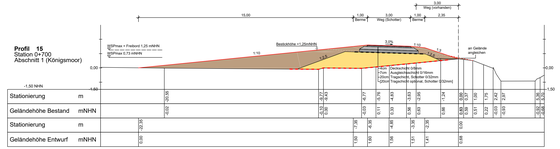

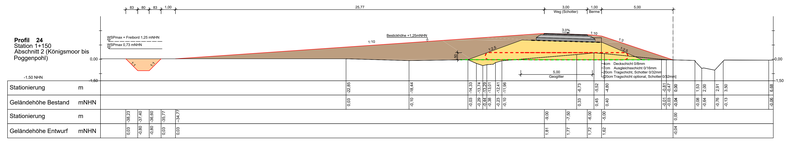

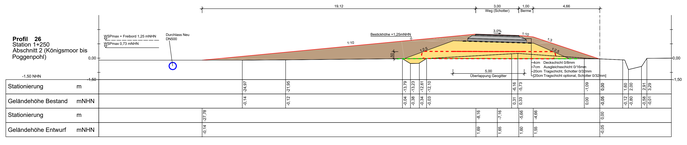

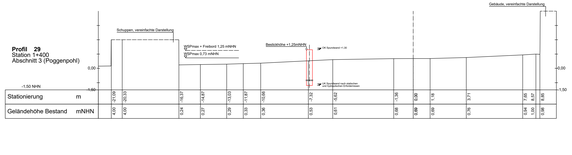

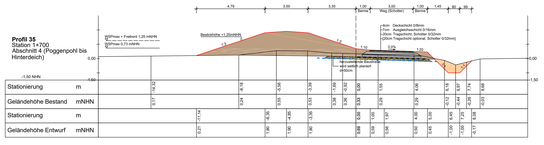

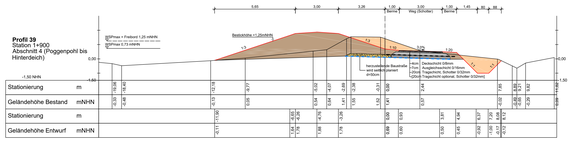

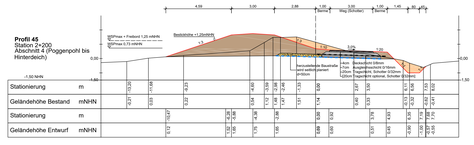

Legende

- Klei
- Abtrag
- Sand
- Straßenbauvlies/stoff Secutex 201 GRK 3, o.glw.
- Geogitter-Vlies/stoff-Kombination Combigrid 40/40 Q1 GRK 4 DB, o.glw.
- Geogitter Secugrid 40/40, o.glw.
- Geogitter Secugrid 200/40, o.glw.

No.	Art der Änderung / Ergänzung	Datum	Name
3			
2			
1			

Deichverband der II. Meile Alten Landes
Landkreis Stade

Geänderter Antrag auf Planfeststellung des Hochwasserentlastungspolders Bullenbruch

Profile

Königsmoor, Königsmoor bis Poggenpohl, Poggenpohl, Poggenpohl bis Hinterdeich

Stade den, 24. Januar 2019

aufgestellt:

NLWKN
Niedersächsischer Landesbetrieb für Wasserwirtschaft, Küsten- und Naturschutz
Betriebsstelle Stade -
21680 Stade, Hansestadt Straße 2, Tel. 04141/801-0

Höhen: NHN | UTM

Maßstab: 1:100

Anlage: AC | Blatt: 1

	Datum	Unterschrift
gezeichnet:	24.01.2019	Stüven
bearbeitet:	24.01.2019	Barndt
geprüft:		

Urheberrechtlich geschützt. Ohne unsere Genehmigung darf weder das Original noch eine Kopie davon an Dritte weitergegeben werden.

Profil 49
Station 2+400
Abschnitt 5 (Hinterdeich)

| | | |

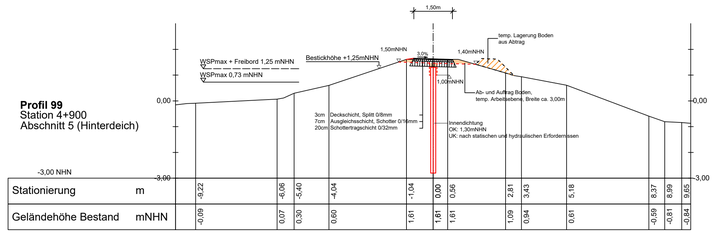

Profil 99
Station 4+900
Abschnitt 5 (Hinterdeich)

Stationierung	m	-9,22	-6,06	-5,40	-4,04	-1,04	0,00	0,56	2,81	3,43	5,18	8,37	8,99	9,65			
Geländehöhe Bestand	mNHN	-0,09	0,07	0,30	0,60	1,61	1,61	1,61	1,09	0,94	0,61	-0,59	-0,81	-0,84			

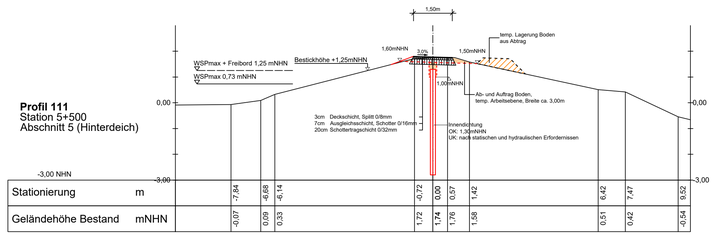

Profil 111
Station 5+500
Abschnitt 5 (Hinterdeich)

Stationierung	m	-7,84	-6,68	-6,14	-0,72	0,00	0,57	1,42	6,42	7,47	9,52						
Geländehöhe Bestand	mNHN	-0,07	0,09	0,33	1,72	1,74	1,76	1,58	0,51	0,42	-0,54						

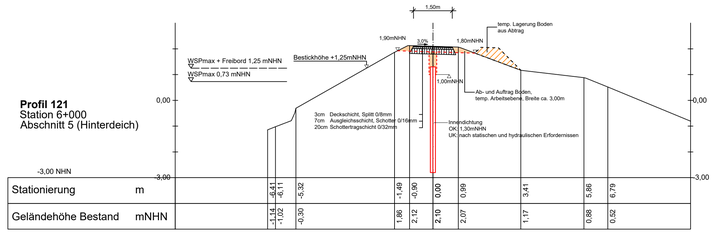

Profil 121
Station 6+000
Abschnitt 5 (Hinterdeich)

Stationierung	m	-6,41	-6,11	-5,32	-1,49	-0,90	0,00	0,89	3,41	5,86	6,79						
Geländehöhe Bestand	mNHN	-1,14	-1,02	-0,30	1,86	2,12	2,10	2,07	1,17	0,88	0,52						

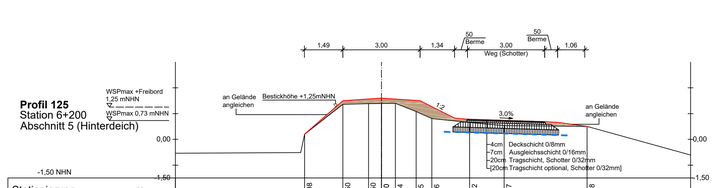

Profil 125
Station 6+200
Abschnitt 5 (Hinterdeich)

Stationierung	m	-2,98	-1,50	-0,50	0,00	0,54	1,35	1,96	3,42	4,77	7,96						
Geländehöhe Bestand	mNHN	0,20	1,36	1,39	1,40	1,08	0,81	0,66	0,53	0,50							
Stationierung	m	-2,98	-1,50	0,00	1,50	2,84	3,34	6,34	6,84	8,00							
Geländehöhe Entwurf	mNHN	0,20	1,50	1,60	1,50	0,83	0,78	0,69	0,66	0,50							

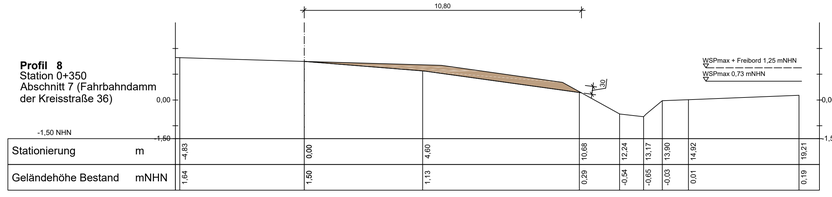

Profil 8
Station 0+350
Abschnitt 7 (Fahrbahndamm der Kreisstraße 36)

Stationierung	m	-4,83	0,00	4,60	10,68	12,24	13,17	13,90	14,92	19,21
Geländehöhe Bestand	mNHN	1,64	1,50	1,13	0,29	-0,54	-0,65	-0,03	0,01	0,19

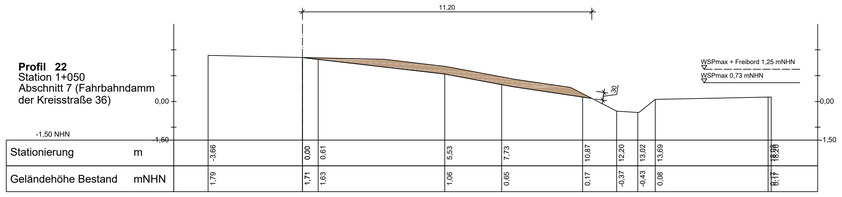

Profil 22
Station 1+050
Abschnitt 7 (Fahrbahndamm der Kreisstraße 36)

Stationierung	m	-3,66	0,00	0,61	5,53	7,73	10,87	12,20	13,02	13,69
Geländehöhe Bestand	mNHN	1,79	1,71	1,63	1,06	0,65	0,17	-0,37	-0,43	0,08

Legende

- Klei
- Abtrag
- Geogitter-Vliesstoff-Kombination Combigrid 40/40 Q1 GRK 4 DB, o.glw.

Nr.	Art der Änderung / Ergänzung	Datum	Name
3			
2			
1			

Deichverband der II. Meile Alten Landes
Landkreis Stade

Geänderter Antrag auf Planfeststellung des Hochwasserentlastungspolders Bullenbruch

Profile

Hinterdeich, Fahrbahndamm der Kreisstraße 36

Höhenbezug: NHN	Koordinatensystem: UTM		
Maßstab: 1:100			
Anlage: 4C	Blatt: 3		

Aufgestellt: Stade den, 24. Januar 2019

Niedersächsischer Landesbetrieb für Wasserwirtschaft, Küsten- und Naturschutz
- Betriebsstelle Stade -
21680 Stade, Harsefelder Straße 2, Tel. 04141/601-0

Dezernent Geschäftsbereich II

	Datum:	Unterschrift:
gezeichnet:	24.01.2019	Stüven
bearbeitet:	24.01.2019	Berndt
geprüft:		

P:\GB\100_DV_I_Alte Laender\002_Bullenbruch\14_Zeichnungen_ab 2019\Abt_1\21\AZ\DEVISION 13018_11_14_Legende_UTM_50_Revision 1.dwg

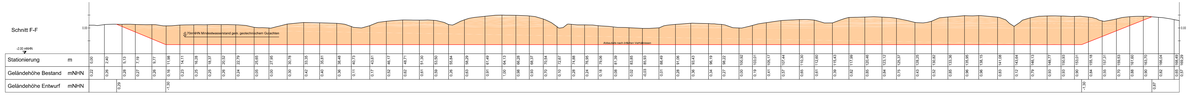

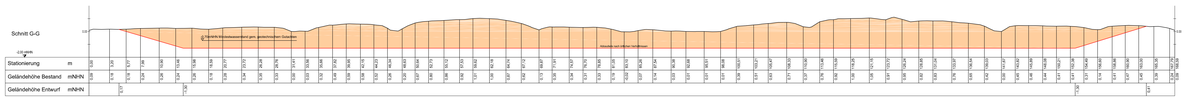

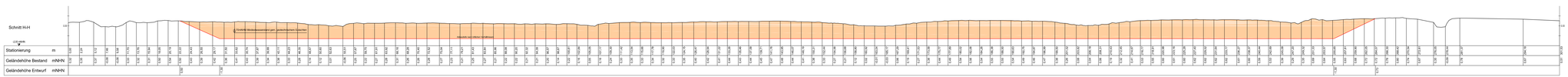

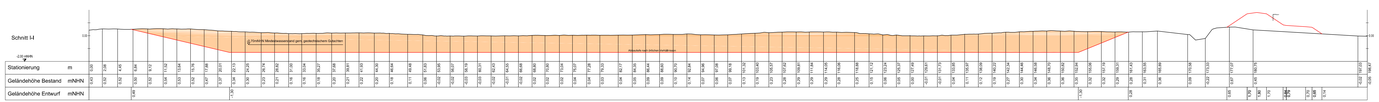

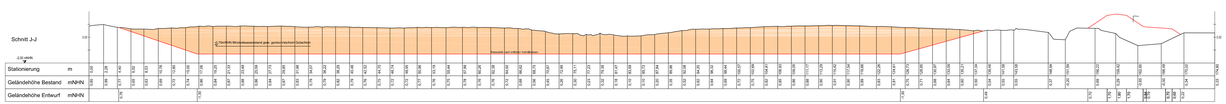

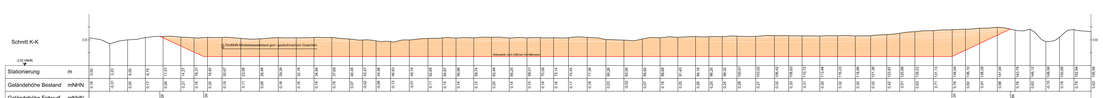

Legende

Abtrag

Schnittführung gemäß
Detaillageplan Bodenentnahme

Geländehöhe 1:100
Stationierung 1:200

Nr.	Art der Änderung / Ergänzung	Datum	Name
1			
2			
3			
4			

Deichverband der II. Meile Alten Landes
Landkreis Stade
Geänderter Antrag auf Planfeststellung
des Hochwasserrückhaltungspolders Bullenbruch

Schnitt

Bodenentnahme 1

	Name	Datum
bearb.	NHN	
gez.	eC	
gepr.		
Maßstab:	1:200/100	
Anlage:	4	

Aufgestellt: Stade den, 24. Januar 2019

Niedersächsischer Landesbetrieb für Wasserwirtschaft, Küsten- und Naturschutz
Betriebsstelle Stade
21680 Stade, Hansestadt Straße 2, Tel. 04141/803-0

	Datum	Unterschrift
bearbeitet:	24.01.2019	Ellmers
kontrolliert:	24.01.2019	Bernd
genehmigt:		

Anlage zum Antrag vom 24.01.2019

Copyright: Diese Zeichnung ist urheberrechtlich geschützt. Sie darf ohne unsere Zustimmung weder vervielfältigt noch Dritten zugänglich gemacht werden.

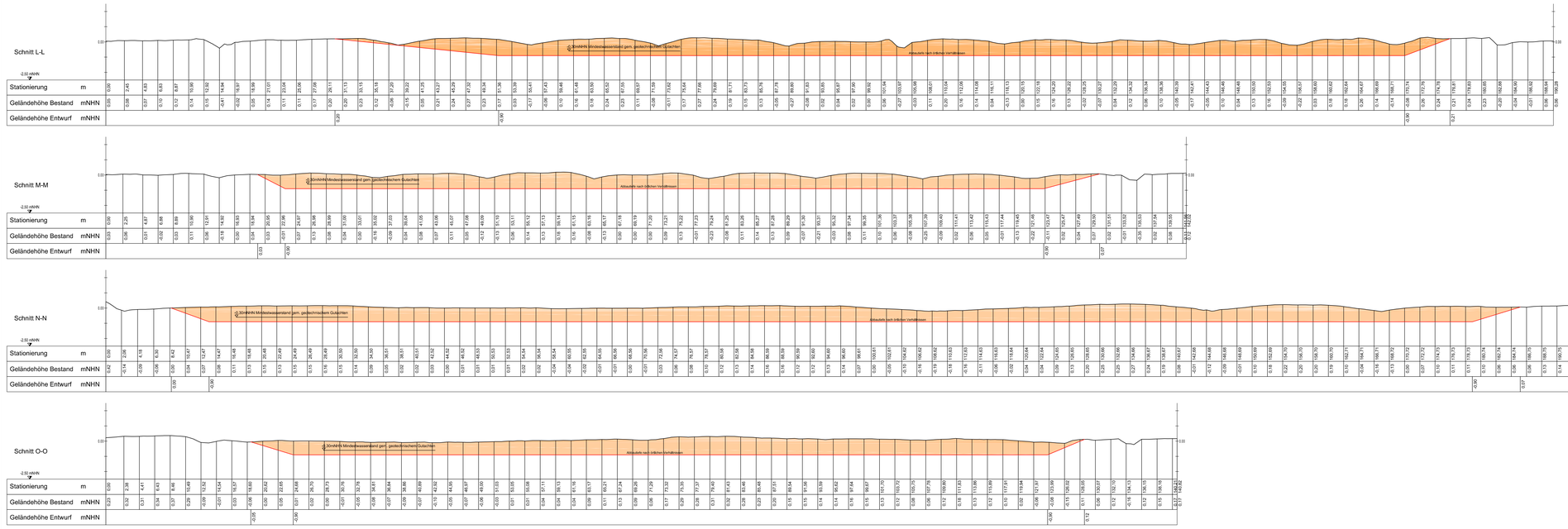

Legende

Abtrag

Schnittführung gemäß
Detaillageplan Bodenentnahme

Geländehöhe 1:100
Stationierung 1:200

Nr.	Art der Änderung / Ergänzung	Datum	Name
3			
2			
1			

Deichverband der II. Meile Alten Landes
Landkreis Stade

Geänderter Antrag auf Planfeststellung
des Hochwasserentlastungspolders Bullenbruch

Schnitt	Höhenbezug: NHN	Koordinatensystem: UTM
Bodenentnahme 2	Maßstab: 1:200/100	
	Anlage: 4C	Blatt: 5

Aufgestellt: Stade den, 30. Januar 2019

Niedersächsischer Landesbetrieb für Wasserwirtschaft, Küsten- und Naturschutz
- Betriebsstelle Stade -
21680 Stade, Hansefelder Straße 2, Tel. 04141/601-0

Dezernent Gewässerbereich II

	Datum	Unterschrift
gezeichnet:	30.01.2019	Stüven
bearbeitet:	30.01.2019	Berndt
geprüft:		

P:\2020\150_ZV_Alten Alten Landkreis\02_Bullenbruch\01_Zeichnungen_und_Berechnungen\03_Schnitte\Schnitte_150ZB_01_Detailplan_Bullenbruch_1_1_4_Ladeplan_LWK.dgn, Revision 1 dwg

Schnitt A-A

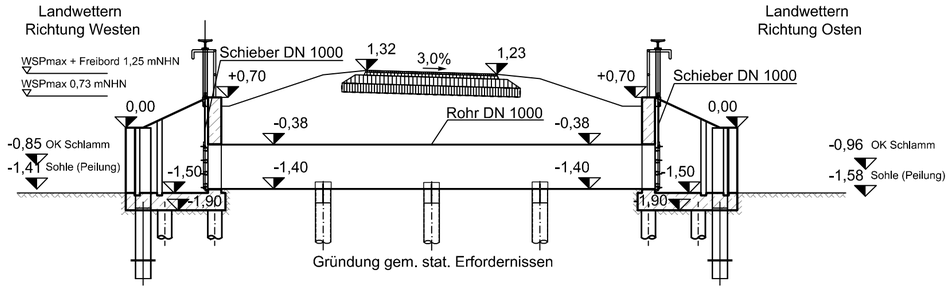

Ansicht Westen

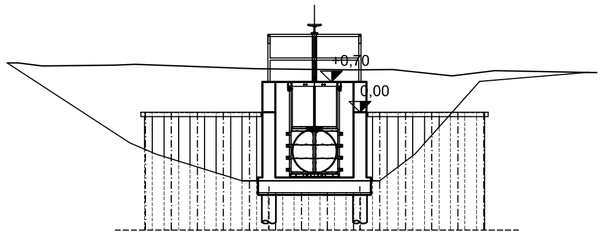

Grundriss

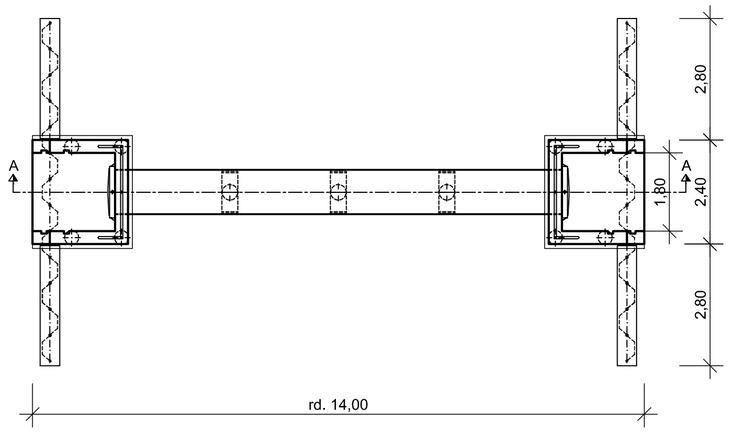

Lage Maßstab 1:500

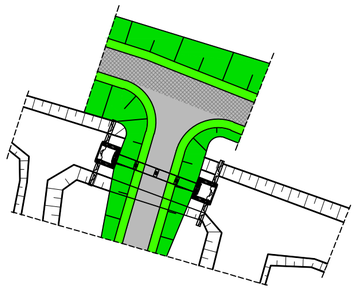

Lage gemäß Übersichtslageplan

Nr.	Art der Änderung / Ergänzung	Datum	Name
3			
2			
1			

Deichverband der II. Meile Alten Landes
Landkreis Stade

Geänderter Antrag auf Planfeststellung
des Hochwasserentlastungspolders Bullenbruch

Grundriss und Schnitt

Höhenbezug: NHN

Koordinatensystem: UTM

Durchlass A

Maßstab: 1:100 ; 1:500

Anlage: 4D Blatt: 1

Aufgestellt: Stade den, 24. Januar 2019

Niedersächsischer Landesbetrieb für
Wasserwirtschaft, Küsten- und Naturschutz
- Betriebsstelle Stade -
21680 Stade, Harsefelder Straße 2, Tel. 04141/601-0

Dezernent Geschäftsbereich II

	Datum:	Unterschrift:
gezeichnet:	24.01.2019	Kirsch
bearbeitet:	24.01.2019	Berndt
geprüft:		

P:\GB2\160_DV_II_Meile Alten Landes\0002_Bullenbruch\14_Zeichnungen_ab 2018\LPH_1+2\CAD\Durchlass\2019_04_05_Durchlass.dwg

Schnitt A-A

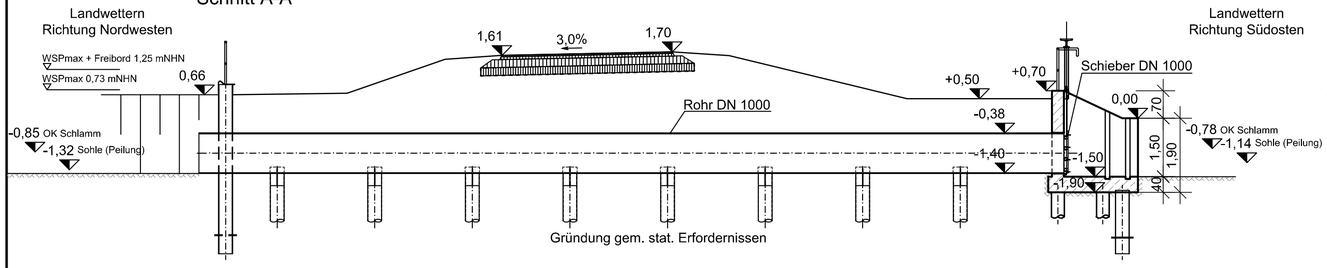

Ansicht Nordwesten

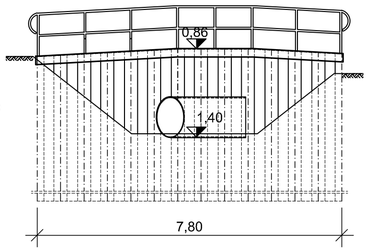

Grundriss

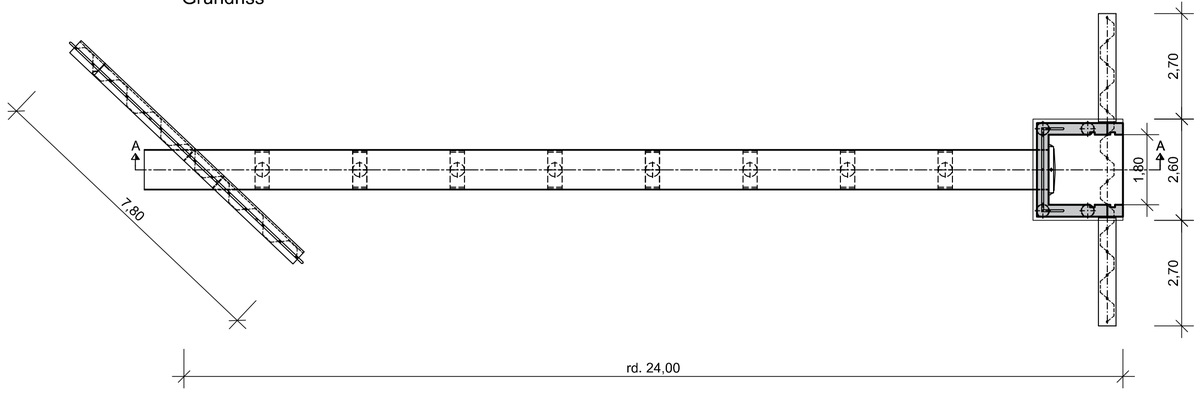

Lage Maßstab 1:500

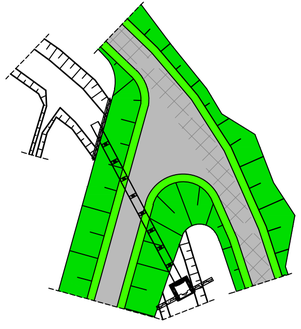

Lage gemäß Übersichtslageplan

Nr.	Art der Änderung / Ergänzung	Datum	Name
3			
2			
1			

Deichverband der II. Meile Alten Landes
Landkreis Stade

Geänderter Antrag auf Planfeststellung
des Hochwasserentlastungspolders Bullenbruch

Grundriss und Schnitt

Höhenbezug: NHN
Koordinatensystem: UTM

Durchlass B

Maßstab: 1:100 ; 1:500
Anlage: 4D Blatt: 2

Aufgestellt: Stade den, 24. Januar 2019

Niedersächsischer Landesbetrieb für Wasserwirtschaft, Küsten- und Naturschutz
- Betriebsstelle Stade -
21680 Stade, Harsefelder Straße 2, Tel. 04141/601-0

Dezernent Geschäftsbereich II

	Datum:	Unterschrift:
gezeichnet:	24.01.2019	Kirsch
bearbeitet:	24.01.2019	Berndt
geprüft:		

P:\GB2\160_DV_II_Meile Alten Landes\0002_Bullenbruch\14_Zeichnungen_ab 2018\LPH_1+2\CAD\Durchlass\2019_04_05_Durchlass.dwg

Schnitt A-A

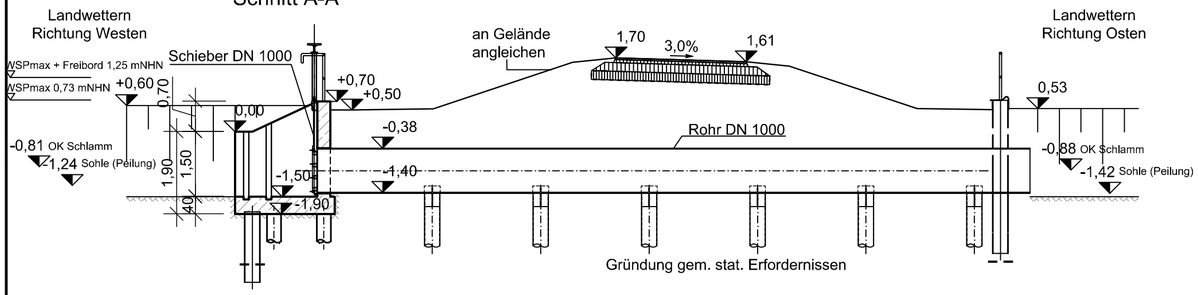

Ansicht Osten

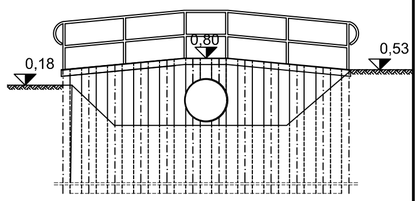

Grundriss

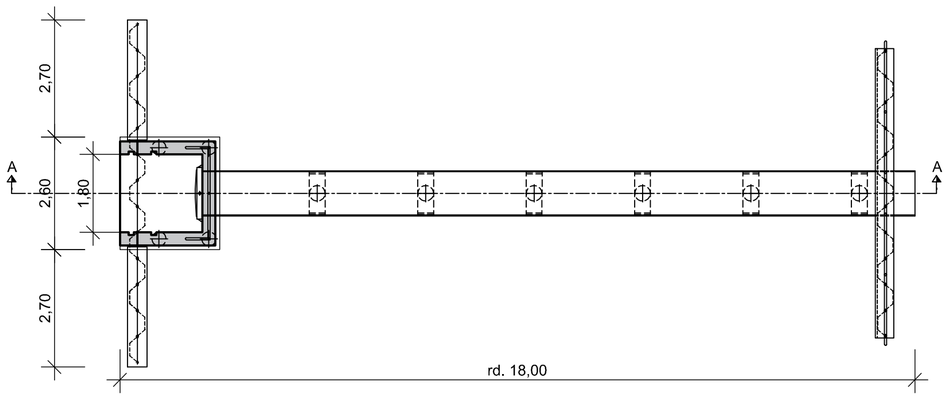

Lage Maßstab 1:500

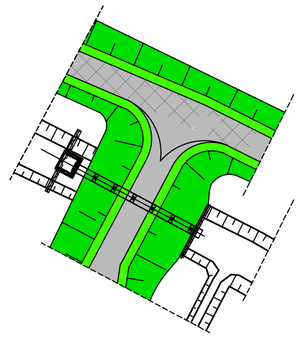

Lage gemäß Übersichtslageplan

Nr.	Art der Änderung / Ergänzung	Datum	Name
3			
2			
1			

Deichverband der II. Meile Alten Landes
Landkreis Stade

Geänderter Antrag auf Planfeststellung des Hochwasserentlastungspolders Bullenbruch

Grundriss und Schnitt	Höhenbezug: NHN	Koordinatensystem: UTM
Durchlass C	Maßstab: 1:100 ; 1:500	
	Anlage: 4D	Blatt: 3

Aufgestellt: Stade den, 24. Januar 2019

Niedersächsischer Landesbetrieb für Wasserwirtschaft, Küsten- und Naturschutz
- Betriebsstelle Stade -
21680 Stade, Harsefelder Straße 2, Tel. 04141/601-0

Dezernent Geschäftsbereich II

	Datum:	Unterschrift:
gezeichnet:	24.01.2019	Kirsch
bearbeitet:	24.01.2019	Berndt
geprüft:		

P:\GB2\160_DV_II_Meile Alten Landes\0002_Bullenbruch\14_Zeichnungen_ab 2018\LPH 1+2\CAD\Durchlass\2019_04_05_Durchlass.dwg

Schnitt A-A

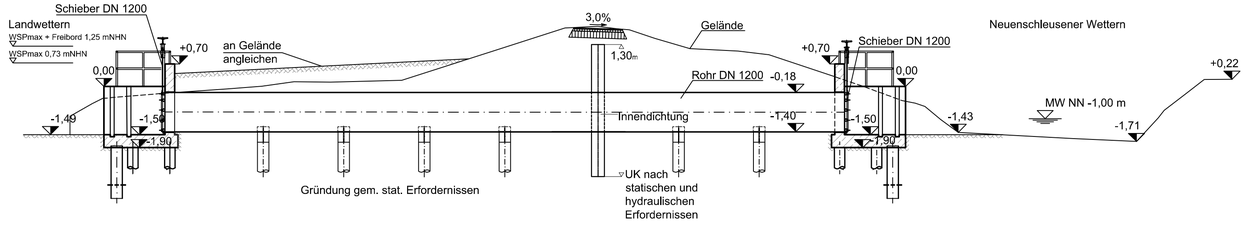

Ansicht Süden/Norden

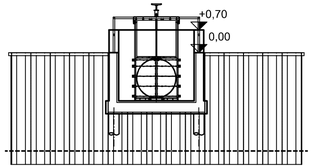

Grundriss

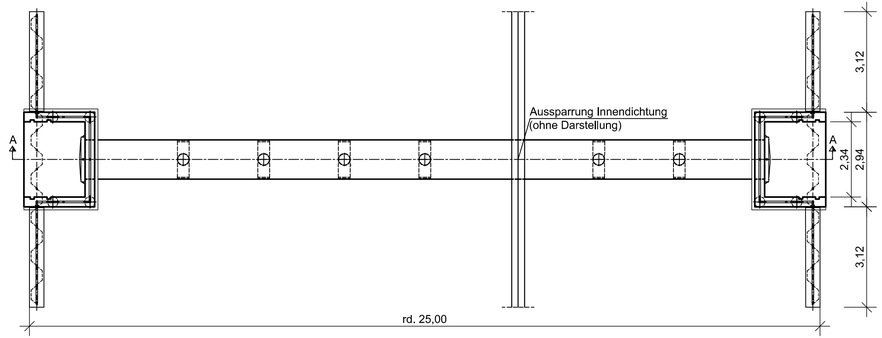

Lage Maßstab 1:500

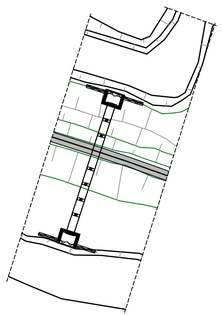

Lage gemäß Übersichtslageplan

Nr.	Art der Änderung / Ergänzung	Datum	Name
3			
2			
1			

Deichverband der II. Meile Alten Landes
Landkreis Stade

Geänderter Antrag auf Planfeststellung
des Hochwasserentlastungspolders Bullenbruch

Grundriss und Schnitt

Höhenbezug: NHN
Koordinatensystem: UTM

Durchlass D

Maßstab: 1:100
Anlage: 4D
Blatt: 4

Aufgestellt: Stade den, 24. Januar 2019

Datum: Unterschrift:

gezeichnet: 24.01.2019 Kirsch
bearbeitet: 24.01.2019 Berndt
geprüft:

Niedersächsischer Landesbetrieb für Wasserwirtschaft, Küsten- und Naturschutz
- Betriebsstelle Stade -
21680 Stade, Harsefelder Straße 2, Tel. 04141/601-0

Petersen
Dezernent Geschäftsbereich II

P:\GB2\160_DV_II_Meile Alten Landes\0002_Bullenbruch\14_Zeichnungen_ak 2018\LPH_1+2\CAD\Durchlass\2019_04_05_Durchlass.dwg

Schnitt C-C

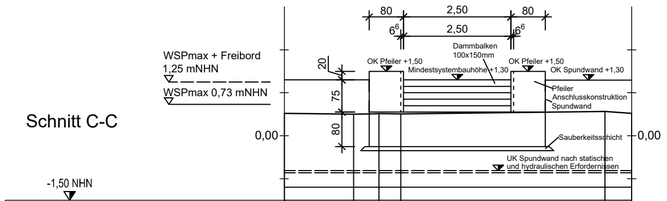

Stationierung	m	0,00	1,62	2,21	2,71	7,47	8,09	
Geländehöhe Bestand	mNHN	0,52	0,50	0,51	0,51	0,57	0,52	

Schnitt D-D

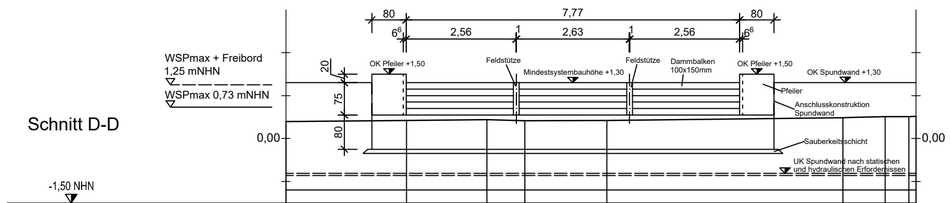

Stationierung	m	0,00	2,81	4,68	5,57	7,47	12,97	13,96	14,51	
Geländehöhe Bestand	mNHN	0,40	0,42	0,44	0,41	0,42	0,48	0,51	0,51	0,51

Schnitt E-E

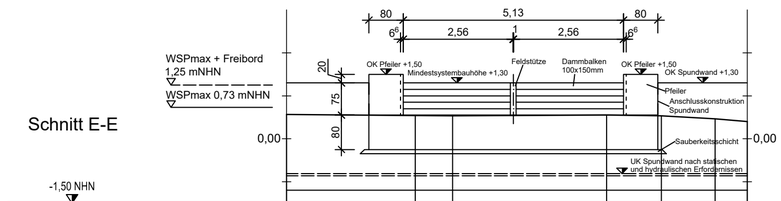

Stationierung	m	0,00	2,99	3,87	7,45	8,73	9,98	10,73
Geländehöhe Bestand	mNHN	0,56	0,54	0,53	0,56	0,54	0,46	0,40

Lage gemäß Übersichtslageplan

Bullenbruch
Hüllenstedt
Hüllenstedter Forst
Bullenbruch
Bullenbruch
Bullenbruch

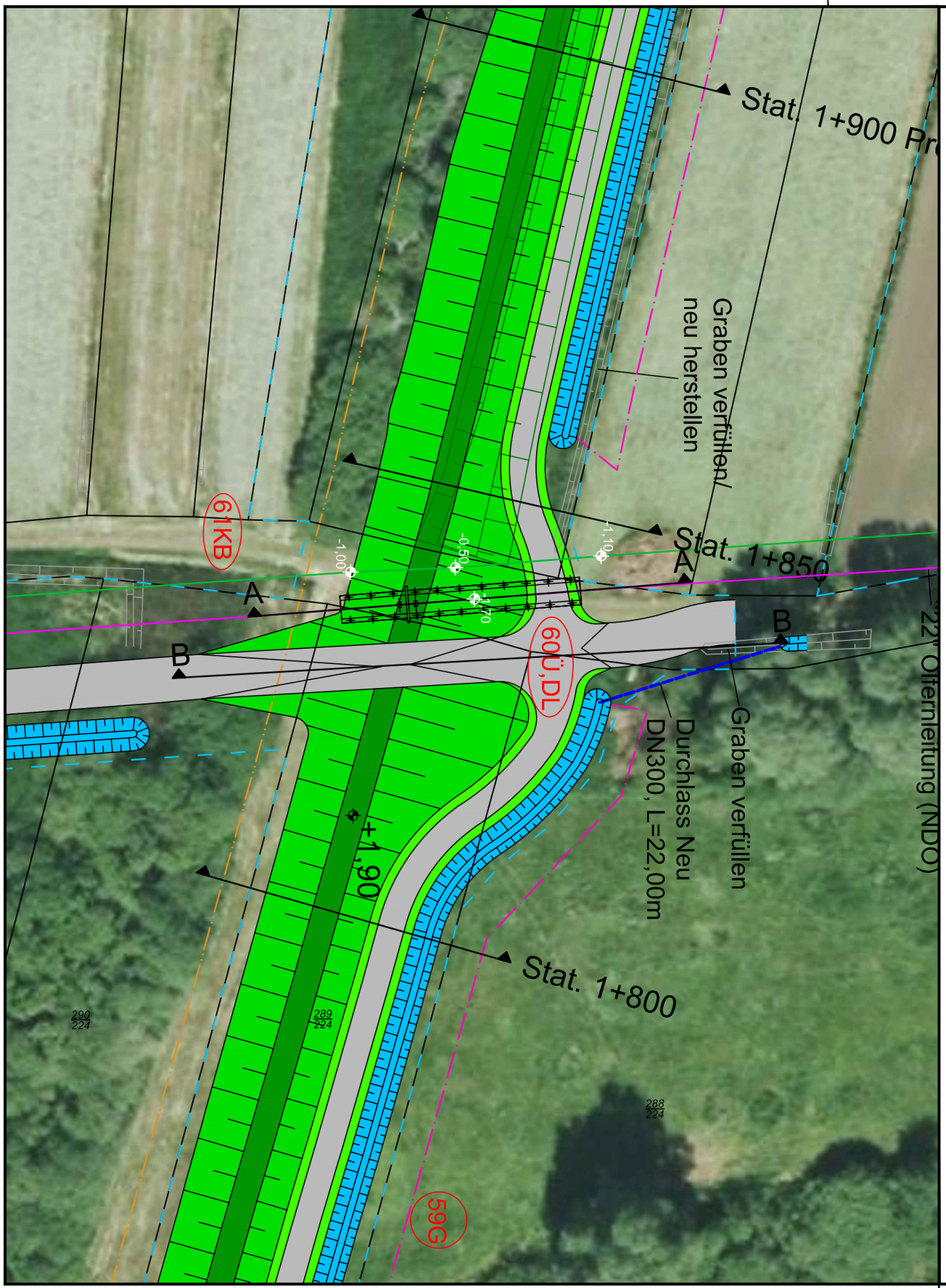

Legende

- Deichkrone
- Böschung
- Berme
- Weg (Schotter)
- Graben
- Grunderwerbsgrenze
- Räumstreifen (Grenze)
- Schutzstreifen (Grenze)
- Ölfernleitung (vorhanden)
- LWL-Leitungsbündel (vorhanden)
- 7V Nummer gemäß Bauwerksverzeichnis

Quelle: Auszug aus den Geobasisdaten der Niedersächsischen Vermessungs- und Katasterverwaltung ©2019

LGLN

Nr.	Art der Änderung / Ergänzung	Datum	Name
3			
2			
1			

Deichverband der II. Meile Alten Landes
Landkreis Stade

Geänderter Antrag auf Planfeststellung
des Hochwasserentlastungspolders Bullenbruch

Detaillageplan

Höhenbezug: NHN
Koordinatensystem: UTM

Rohrleitung NDO und LWL-Leitungsbündel

Maßstab: 1:500
Anlage: 4D
Blatt: 6

Aufgestellt: Stade den, 24. Januar 2019

Niedersächsischer Landesbetrieb für
Wasserwirtschaft, Küsten- und Naturschutz
- Betriebsstelle Stade -
21680 Stade, Harsefelder Straße 2, Tel. 04141/601-0

Dezernent Geschäftsbereich II

	Datum:	Unterschrift:
gezeichnet:	24.01.2019	Stüven
bearbeitet:	24.01.2019	Berndt
geprüft:		

P:\GB2\160_DV_II_Meile Alten Landes\0002_Bullenbruch\14_Zeichnungen_ab 2018\LPH_1+2\CAD\REVISION 1\2018_11_14_Lageplan_UTM_Sü_Revision 1.dwg

Grundriss - 1:100

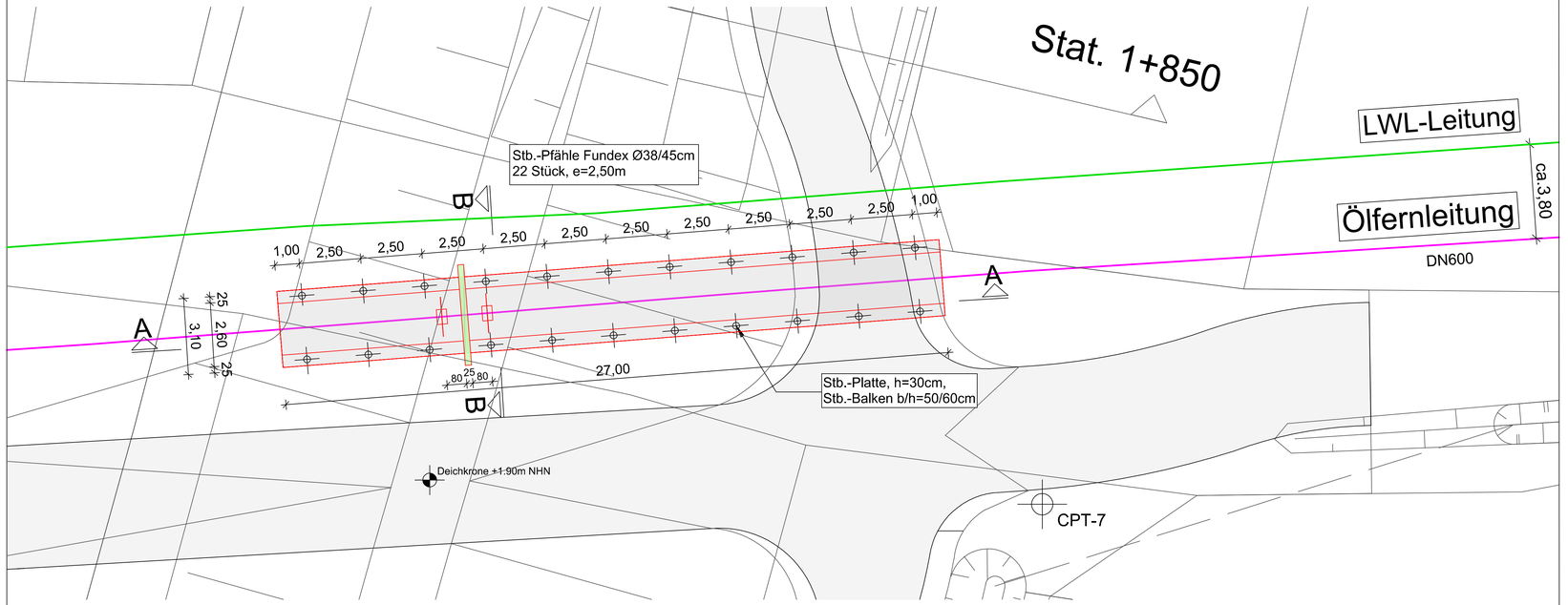

Schnitt A-A - 1:100

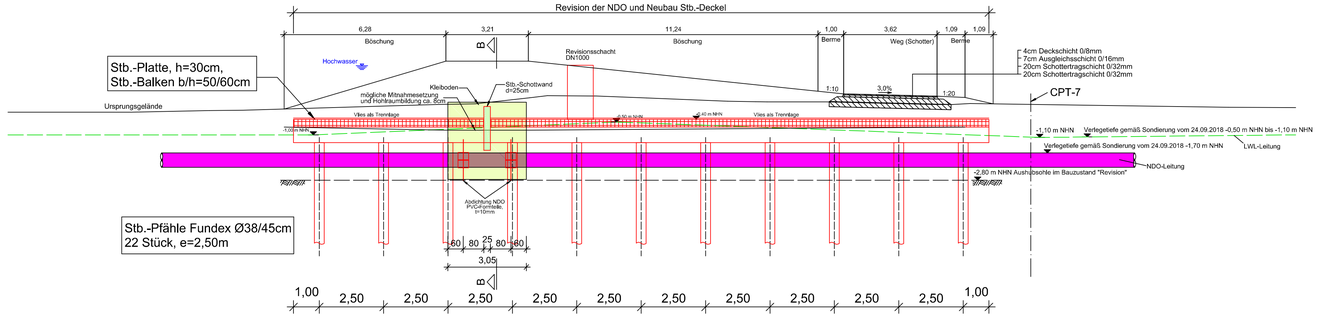

Schnitt B-B - 1:50

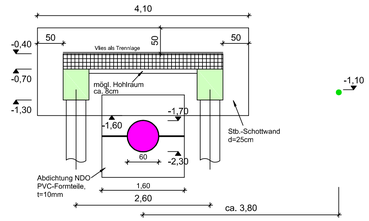

Verlegetiefe gemäß Sondierung vom 24.09.2018

LWL-Leitung	-0,50m NHN bis -1,10m NHN
NDO-Leitung	-1,70m NHN

Legende

- Ortbeton
- Stb.-Fertigteil
- Kleiboden

CPT-7

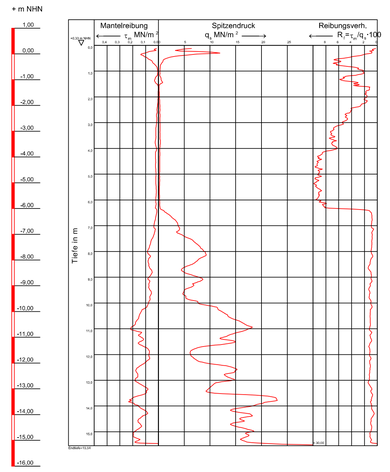

Planverfasser: Ingenieurbüro Hinniger, 2018-1438 / 01 c

Index	Änderung	Datum	Gez.
e	Lage Kreuzungsbauwerk geändert	22.10.2019	NLWKN
d	Lage Ölfernleitung geändert	22.10.2019	NLWKN
c	Abdichtung geändert: PVC-Formteile	14.05.2019	tp
b	Stb.-Deckel und Abdichtung geändert	15.04.2019	tp
a	Diverses	14.03.2019	tp

Lage gemäß Übersichtslageplan

Nr.	Art der Änderung / Ergänzung	Datum	Name
3			
2			
1			

Deichverband der II. Meile Alten Landes
Landkreis Stade

Geänderter Antrag auf Planfeststellung
des Hochwasserentlastungspolders Bullenbruch

Grundriss und Schnitt

Kreuzungsbauwerk Rohrleitung NDO

Höhenbezug:	NHN
Koordinatensystem:	UTM
Maßstab:	1:100 / 50
Anlage:	4D
Blatt:	7

Aufgestellt: Stade den, 15. Mai 2019

Datum: Unterschrift:

Niedersächsischer Landesbetrieb für Wasserwirtschaft, Küsten- und Naturschutz
- Betriebsstelle Stade -
21680 Stade, Harsefelder Straße 2, Tel. 04141/601-0

gezeichnet:	15.05.2019	Stüven
bearbeitet:	15.05.2019	Berndt
geprüft:		

Dezernent Geschäftsbereich II

P:\2021\10_DV_II_Meile Alten Landes\0102_Bullenbruch\14_Zeichnungen_ab 2018\[Bull_14_ZA2.pdf]REVISION 1\Kreuzungsbauwerk Rohrleitung NDO.dwg

Querprofil
M 1:100

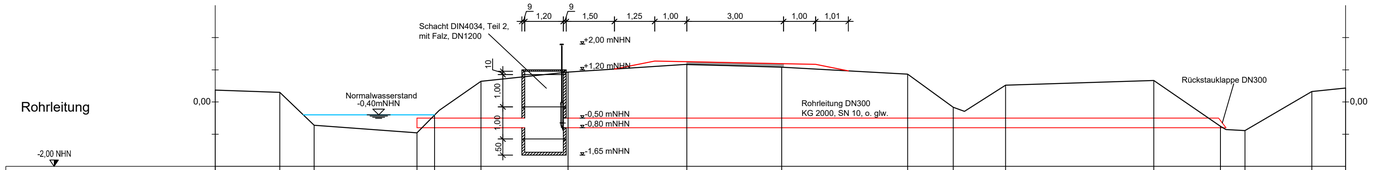

Stationierung	m	0,00	2,01	3,08	6,27	6,81	8,26	10,96	14,65	17,59	21,51	22,92	24,55	29,15	31,22	31,98	34,06	35,11													
Geländehöhe Bestand	mNHN	0,37	0,30	-0,72	-0,96	-0,40	0,64	0,92	1,17	1,08	0,87	-0,16	0,52	0,67	-0,76	-0,89	0,32	0,43													
Geländehöhe Entwurf	mNHN																		1,02	1,27	1,25	1,19	1,17	0,97							

Spindelschieber
M 1:20

SAFOX DN 300, o. glw.mit Ausgleichstück

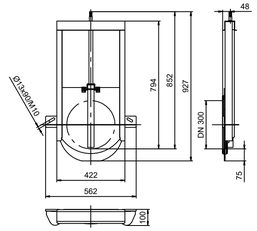

Lage gemäß Übersichtslageplan

Nr.	Art der Änderung / Ergänzung	Datum	Name
3			
2			
1			

Deichverband der II. Meile Alten Landes
Landkreis Stade

Geänderter Antrag auf Planfeststellung
des Hochwasserentlastungspolders Bullenbruch

Schnitt

Höhenbezug: NHN
Koordinatensystem: UTM

Notüberlauf Seitengraben A26

Maßstab: 1:100 / 20
Anlage: 4D
Blatt: 8

Aufgestellt: Stade den, 24. Januar 2019

Niedersächsischer Landesbetrieb für
Wasserwirtschaft, Küsten- und Naturschutz
- Betriebsstelle Stade -
21680 Stade, Harsefelder Straße 2, Tel. 04141/601-0

Dezernent Geschäftsbereich II

	Datum:	Unterschrift:
gezeichnet:	24.01.2019	Stüven
bearbeitet:	24.01.2019	Berndt
geprüft:		

P:\GB2\160_DV_II_Meile Alten Landes\0002_Bullenbruch\4_Zeichnungen_ab 2018\LPH_1+2\CAD\REVISION 1\2018_11_14_Lageplan_UTM_SG_Revision 1.dwg

Schnitt A-A

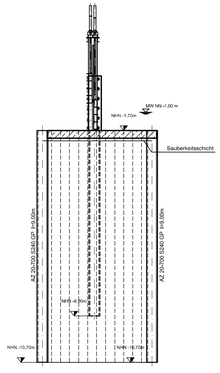

Profil mit Ansicht:

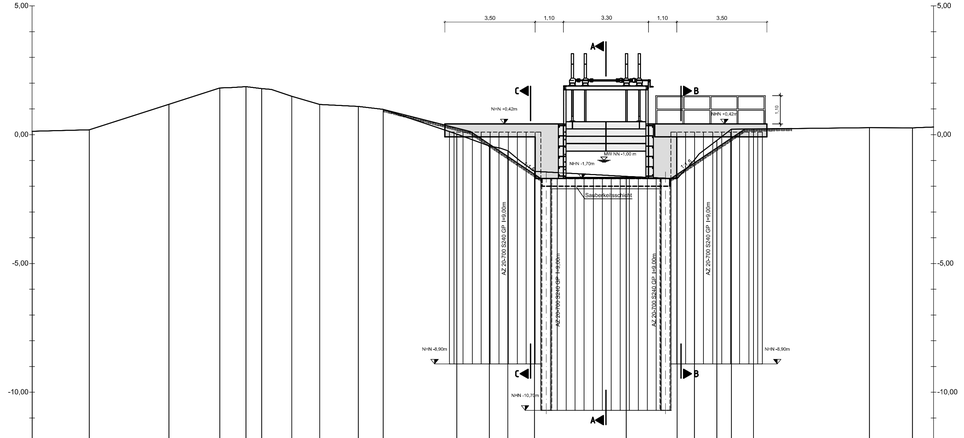

Durchlass (1)

-12,00 NHN

Stationierung	m	15,01	17,23	20,32	22,29	23,31	23,92	25,08	26,17	27,67	28,63	31,49	32,76	33,47	34,51	38,07	40,04	40,71	41,68	42,15	43,01	47,51	48,18
Geländehöhe Bestand	mNHN	0,13	0,19	1,18	1,81	1,87	1,79	1,49	1,17	1,10	0,98	0,03	-0,44	-0,63	-1,43	-1,62	-1,71	-0,98	-0,23	0,21	0,22	0,27	0,27
Geländehöhe Entwurf	mNHN																							

Draufsicht:

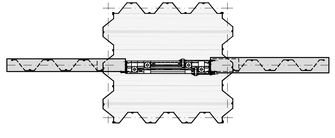

Schnitt B - B M.1:50

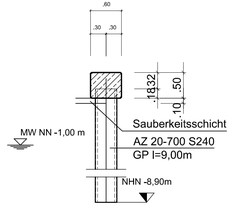

Schnitt C - C M.1:50

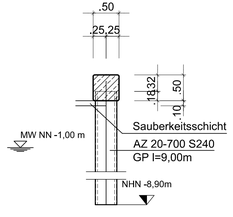

Lage gemäß Übersichtslageplan

Nr.	Art der Änderung / Ergänzung	Datum	Name
3			
2			
1			

Deichverband der II. Meile Alten Landes
Landkreis Stade

Geänderter Antrag auf Planfeststellung
des Hochwasserentlastungspolders Bullenbruch

Grundriss und Schnitt	Höhenbezug: NHN	Koordinatensystem: UTM
Stauanlage Neuenschleusener Wettern	Maßstab:	1:100 ; 1:50
	Anlage: 4D	Blatt: 9

Aufgestellt: Stade den, 24. Januar 2019

Datum: Unterschrift:

Niedersächsischer Landesbetrieb für Wasserwirtschaft, Küsten- und Naturschutz
- Betriebsstelle Stade -
21680 Stade, Harsefelder Straße 2, Tel. 04141/601-0

Dezernent Geschäftsbereich II

gezeichnet:	24.01.2019	Kirsch
bearbeitet:	24.01.2019	Berndt
geprüft:		

G:\GEO\100_DV_II_Meile Alten Landes\002_Bullenbruch\4_Zeichnungen_ab 2018\4-1_17-ZA\04-Durchlass2018_08_17_Durchlass_Doppelbelwerk.dwg

Schnitt A-A

M. 1:100

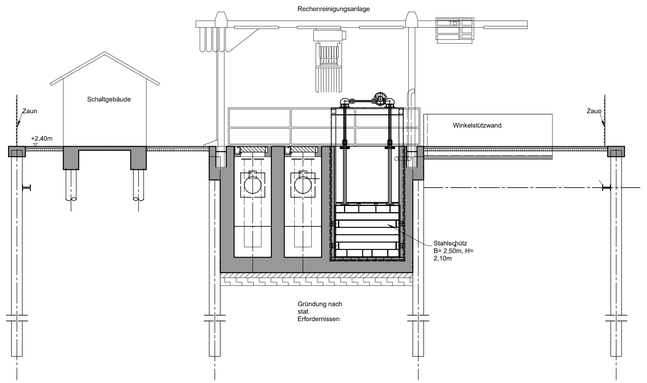

Schnitt B-B

M. 1:100

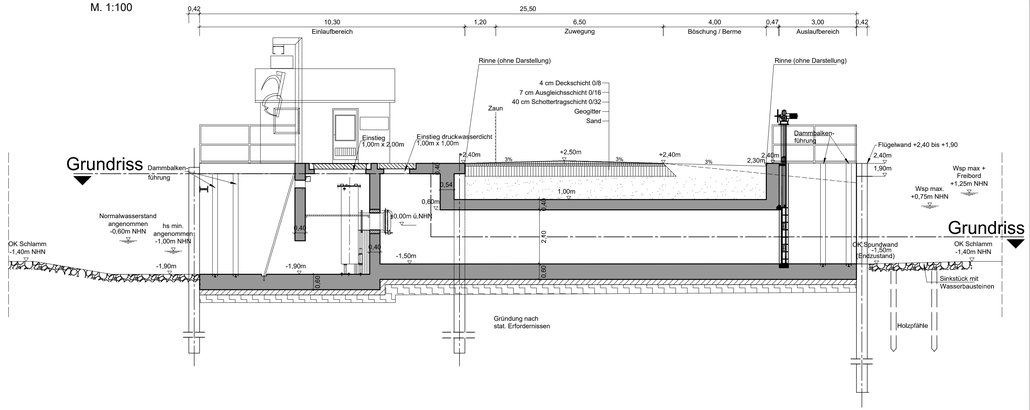

Grundriss

M. 1:100

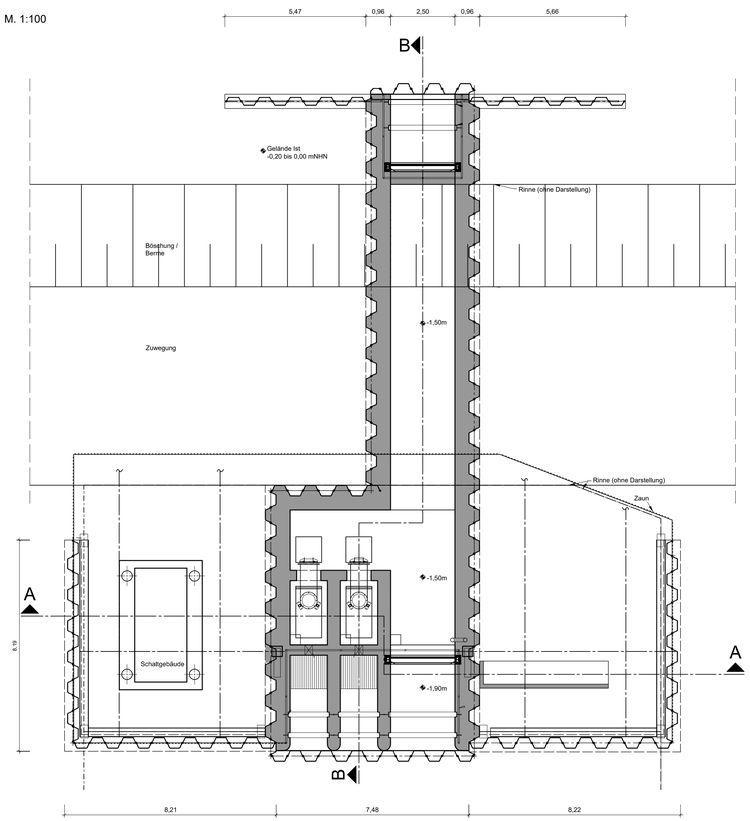

Ansicht Auslaufbauwerk

M. 1:100

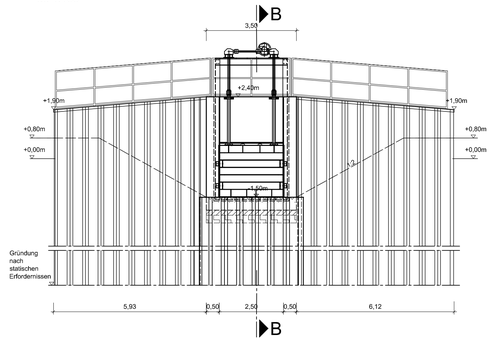

Lage gemäß Übersichtslageplan

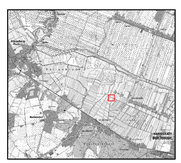

Nr.	Art der Änderung / Ergänzung	Datum	Name
3			
2			
1			

Deichverband der II. Meile Alten Landes
Landkreis Stade

Geänderter Antrag auf Planfeststellung
des Hochwasserentlastungspolders Bullenbruch

Grundriss, Schnitt und Ansicht

Siel und Schöpfwerk Ilsmoorbach

Höhenbezug: NHN
Koordinatensystem: UTM
Maßstab: 1:100
Anlage: 4D Blatt: 10

Aufgestellt: Stade, den 24. Januar 2019

Niedersächsischer Landesbetrieb für Wasserwirtschaft, Küsten- und Naturschutz
- Betriebsstelle Stade -
21680 Stade, Harsefelder Straße 2, Tel. 04141/601-0

Dezernent Geschäftsbereich II

	Datum:	Unterschrift:
gezeichnet:	24.01.2019	Kirsch
bearbeitet:	24.01.2019	Berndt
geprüft:		

P:\GB3\160_DV_II_Meile Alten Landes\0002_Bullenbruch\14_Zeichnungen_ak.2073\14-PH_11-Schöpfwerk am Bimoorbach\2019_03_07_Grundriss und Schnitte Schöpfwerk Bimoorbach.dwg



Schnitt A-A Südseite

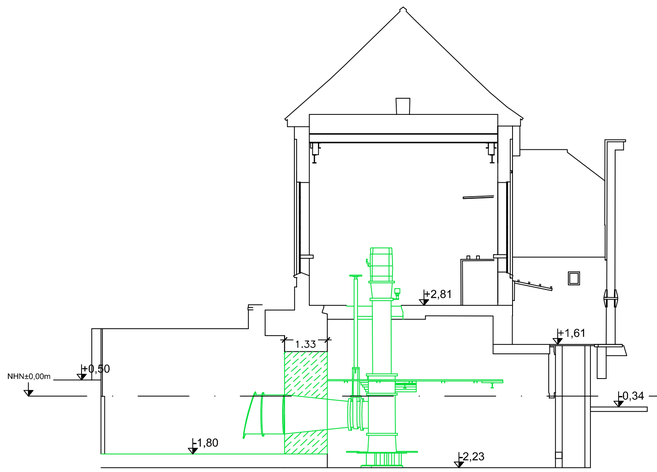

Schnitt D-D Westseite

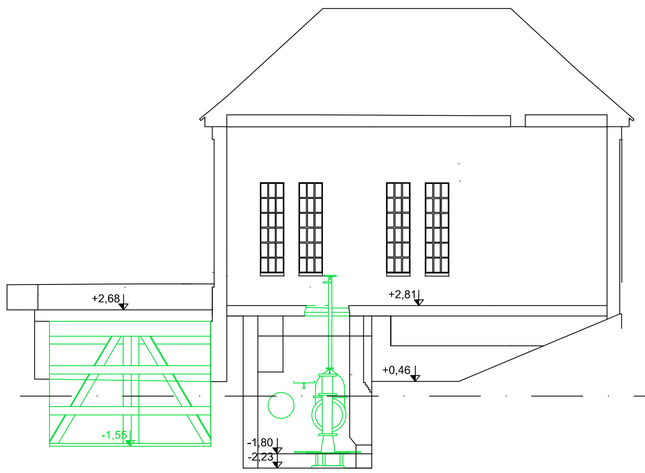

Nordseite

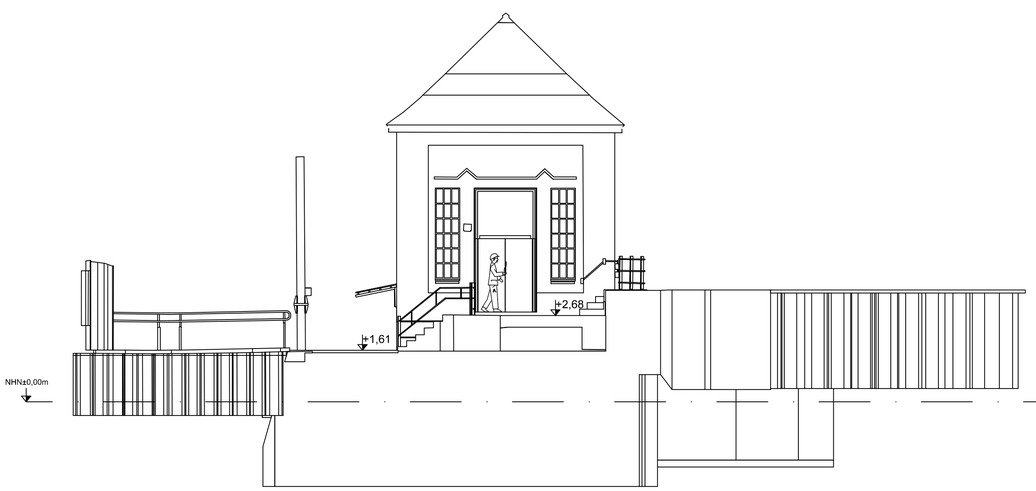

Ostseite

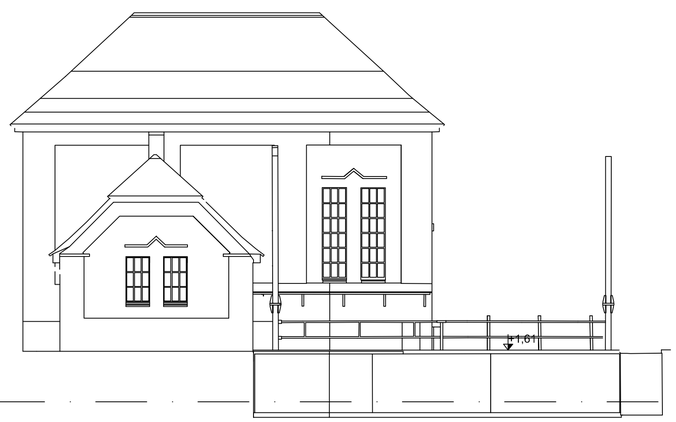

Legende

Rückbau

Lage gemäß Übersichtslageplan

Nr.	Art der Änderung / Ergänzung	Datum	Name
3			
2			
1			

Deichverband der II. Meile Alten Landes
Landkreis Stade

Geänderter Antrag auf Planfeststellung des Hochwasserentlastungspolders Bullenbruch

Lageplan und Schnitt

Bestand und Rückbau
Schöpfwerk Bullenbruch

Höhenbezug: NHN
Koordinatensystem: UTM
Maßstab: 1:100
Anlage: 4D Blatt: 11

Aufgestellt: Stade, den 04. April 2019

Niedersächsischer Landesbetrieb für Wasserwirtschaft, Küsten- und Naturschutz
- Betriebsstelle Stade -
21680 Stade, Harsefelder Straße 2, Tel. 04141/601-0

Dezernent Geschäftsbereich II

	Datum:	Unterschrift:
gezeichnet:	04.04.2019	Roden
bearbeitet:	04.04.2019	Berndt
geprüft:		

P:\GB2\160_DV_II_Meile Alten Landes\0002_Bullenbruch\14_Zeichnungen_ab 2018\LPH_1+2\CAD\Bullenbruchschöpfwerk\Bullenbruch-27.03.2019-Planung-Bestand_Änderung Schneckenpumpe.dwg



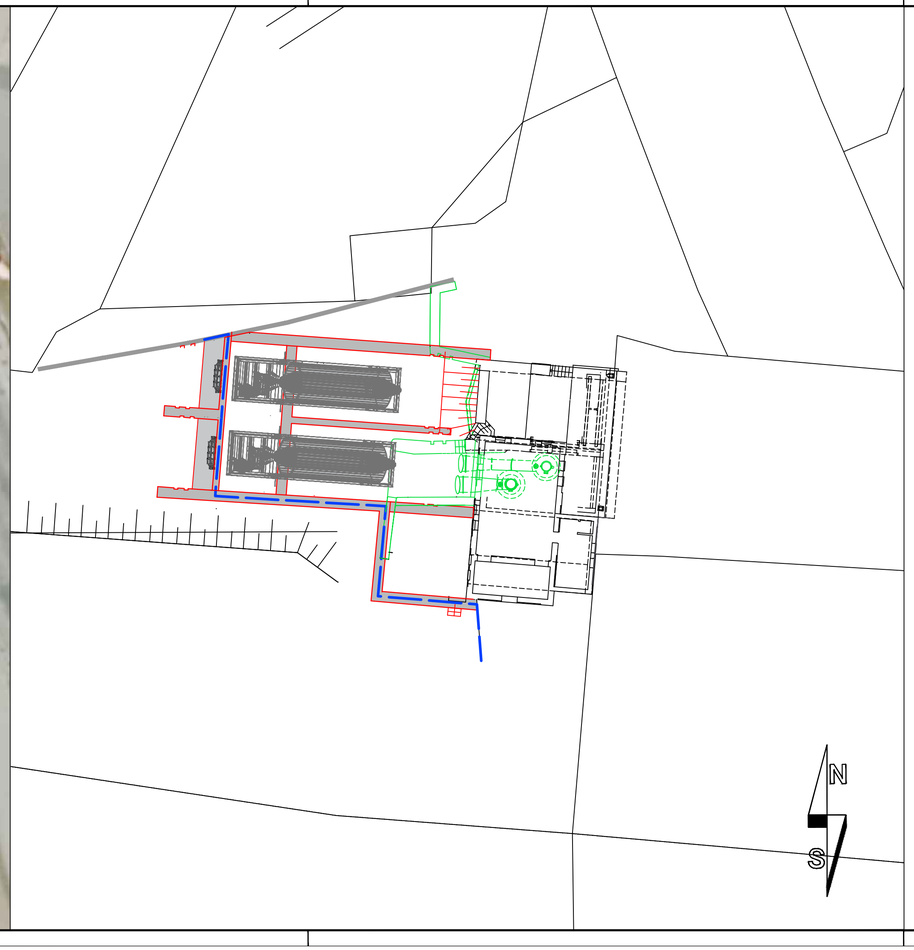

Legende

- Rückbau
- Planung
- Hochwasserschutz (+3,50 NHN)

Lage gemäß Übersichtslageplan

Nr.	Art der Änderung / Ergänzung	Datum	Name
3			
2			
1			

Deichverband der II. Meile Alten Landes
Landkreis Stade

Geänderter Antrag auf Planfeststellung des Hochwasserentlastungspolders Bullenbruch

Detaillageplan

Umbau und Rückbau
Schöpfwerk Bullenbruch

Höhenbezug: NHN
Koordinatensystem: UTM
Maßstab: 1:100
Anlage: 4D Blatt: 12

Aufgestellt: Stade, den 04. April 2019

Niedersächsischer Landesbetrieb für
Wasserwirtschaft, Küsten- und Naturschutz
- Betriebsstelle Stade -
21680 Stade, Harsefelder Straße 2, Tel. 04141/601-0

Dezernent Geschäftsbereich II

	Datum:	Unterschrift:
gezeichnet:	04.04.2019	Roden
bearbeitet:	04.04.2019	Berndt
geprüft:		

P:\GB2\166_DV_II_Meile Alten Landes\0002_Bullenbruch\14_Zeichnungen_ab 2018\LPH_1+2\CAD\Bullenbruchschöpfwerk\Bullenbruch-27.03.2019-Planung-Bestand_Änderung Schneckenpumpe.dwg

Schnitt A-A

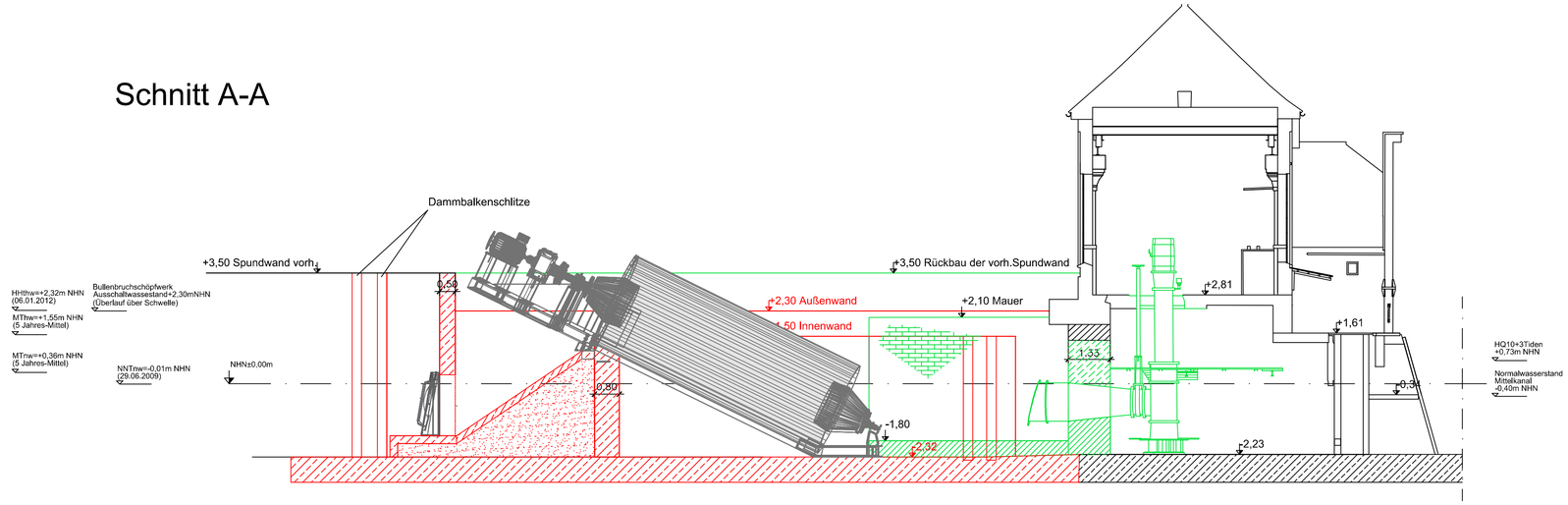

Grundriss

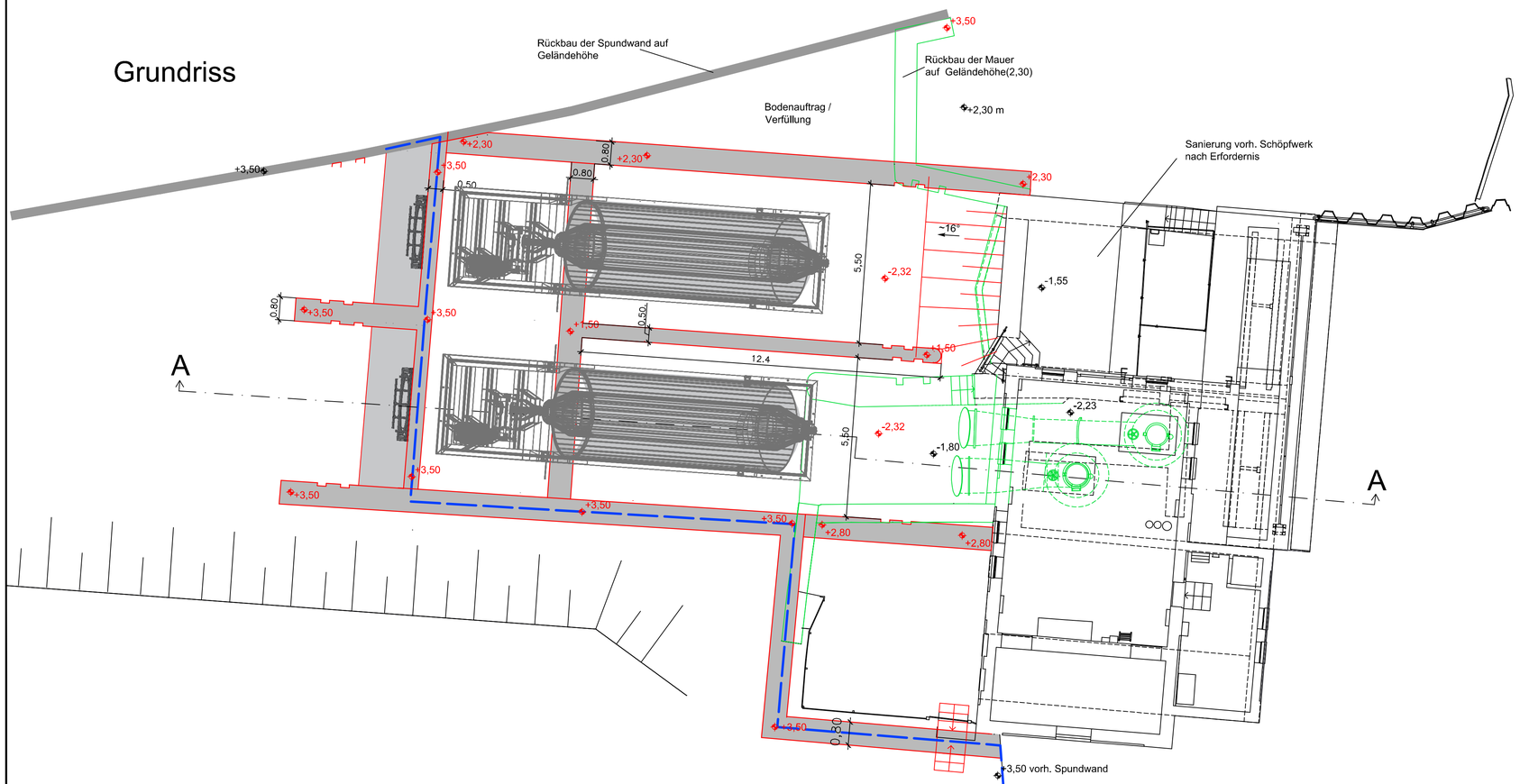

Hinweis:
- Es handelt sich um eine Systemdarstellung
- Die Gründung der neu zu erstellenden Bauteile erfolgt nach statischen Erfordernissen und ist nicht dargestellt
- Abdeckungen der Pumpenkammern und Absturzeinrichtungen (Geländer) sind nicht dargestellt
- Die Abmessung der Pumpen/Pumpenkammern erfolgt nach hydraulischen Erfordernissen

Legende

- Hochwasserschutz (+3,50 NHN)
- bestehende Höhen
- geplante Höhen
- Rückbau
- Planung

Lage gemäß Übersichtslageplan

Nr.	Art der Änderung / Ergänzung	Datum	Name
3			
2			
1			

Deichverband der II. Meile Alten Landes
Landkreis Stade

Geänderter Antrag auf Planfeststellung des Hochwasserentlastungspolders Bullenbruch

Grundriss und Schnitt

Höhenbezug: NHN | Koordinatensystem: UTM

Schöpfwerk Bullenbruch
Planung

Maßstab: 1:100

Anlage: 4D | Blatt: 13

Aufgestellt: Stade, den 04. April 2019

Niedersächsischer Landesbetrieb für Wasserwirtschaft, Küsten- und Naturschutz
- Betriebsstelle Stade -
21680 Stade, Harsefelder Straße 2, Tel. 04141/601-0

Dezernent Geschäftsbereich II

	Datum:	Unterschrift:
gezeichnet:	04.04.2019	Roden
bearbeitet:	04.04.2019	Berndt
geprüft:		

P:\GB2\160_DV_I_Meile Alten Landes\0002_Bullenbruch\14_Zeichnungen_ab 2018\ELPH_1+2\CAD\Bullenbruchschöpfwerk\Bullenbruch-27.03.2019-Planung-Bestand_Änderung Schneckenpumpe.dwg