004
WA120-140

/DA

Lastfall	Durchhang [m]	
	links	rechts
-5°C+E	2.51	2.44
40°C	2.95	2.87
80°C	3.86×	3.78×
× dargestellte Seilkurve		

P1 rechts
WA140 12,0

DA/

-168.14-

004
WA120-140

/DA

Lastfall	Durchhang [m]	
	links	rechts
-5°C+E	2.75	2.68
40°C	3.20	3.13
80°C	4.15×	4.07×
× dargestellte Seilkurve		

P1 links
WA140 13,0

DA/

-172.67-

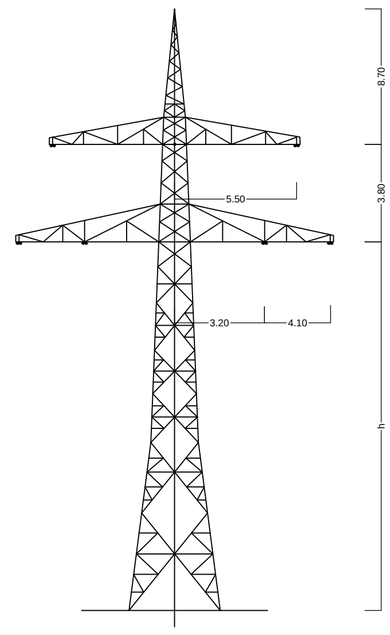

WA120-140
A-2-D-014/A5
Mast 004

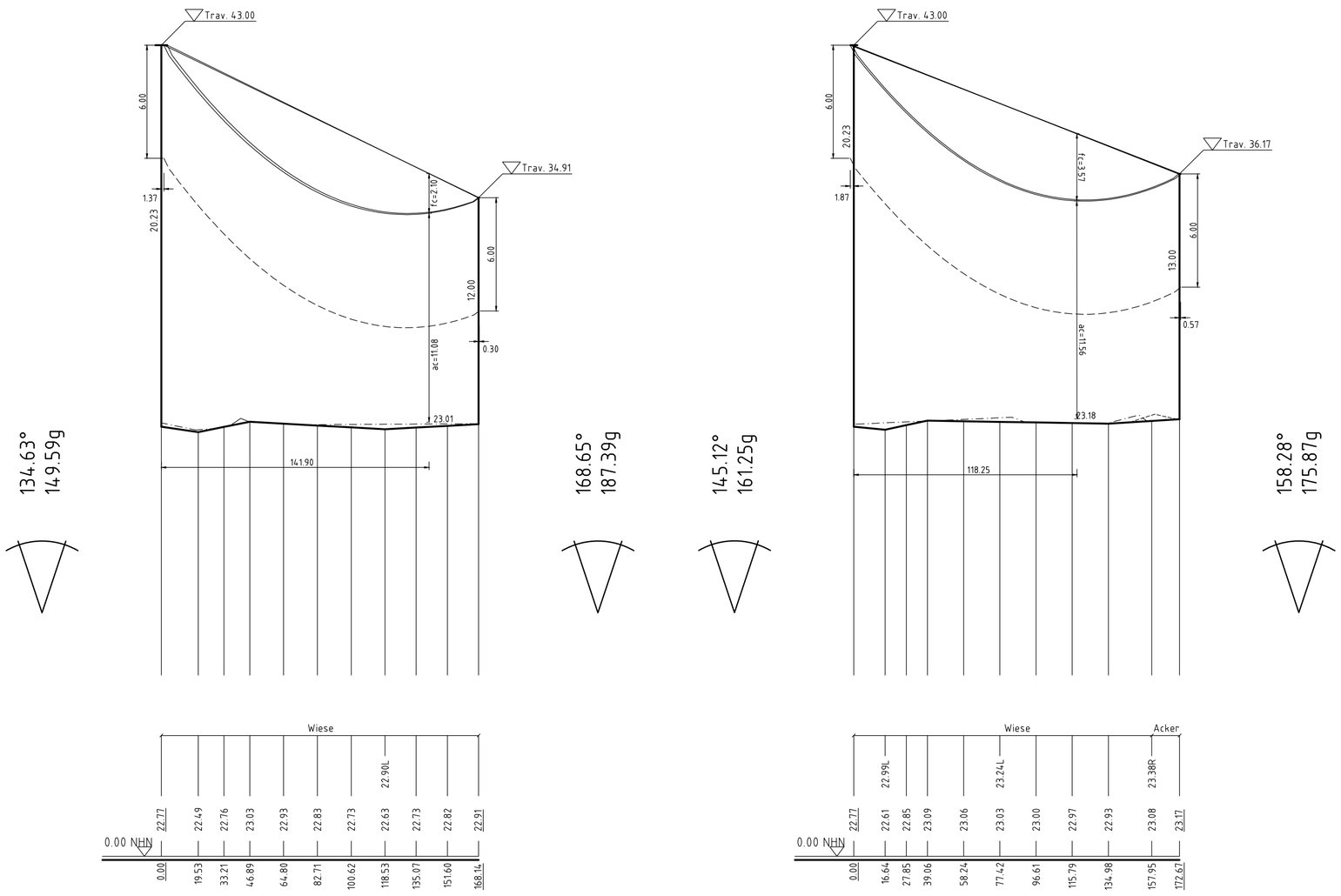

Provisorium
P1 rechts

Provisorium
P1 links

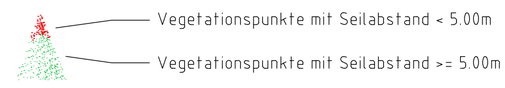

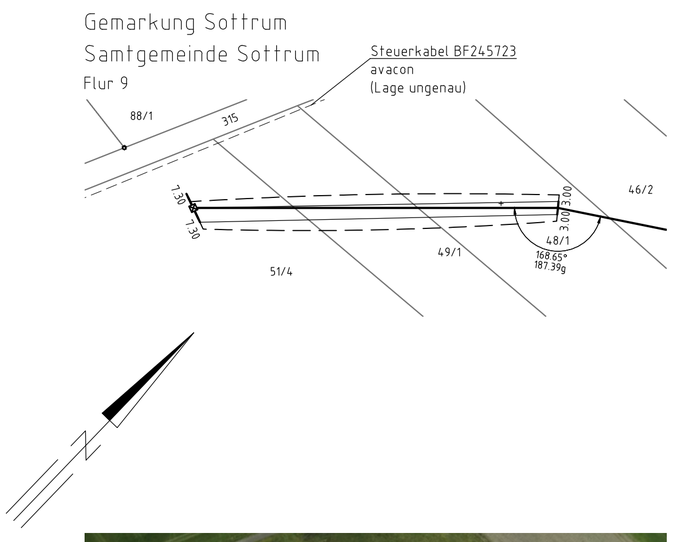



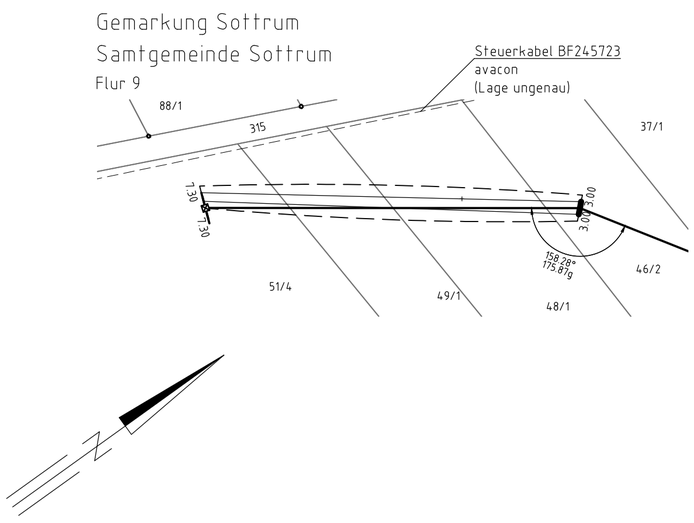



TenneT
Taking power further

380-kV-Leitung Stade - Landesbergen

Anlage 8.3
Blatt 1/5

Abschnitt 3: Elsdorf - Sottrum

LH-14-3111

Längenprofil

zum Prrovisorium LH-14-1192

Mast Nr .004 - P1 (rechtes u. linkes System)

Errichtungsvorschrift	:	DIN VDE 0210/5.69
Gestänge	:	Provisorium
BESEILUNG Leiterseil	:	1x3x1 AL/ST 230/30 HZ=85.0 N/mm² (rechtes System) 1x3x1 AL/ST 230/30 HZ=85.0 N/mm² (linkes System)
Erdseil	:	AL/ST 44/32 HZ=180.0 N/mm² (rechtes System)
Luftkabel/ sonstige Belegung	:	
Ketten	:	DA=2.80m
Seitliche Überhöhung	:	7.00 m rechts -·-·-·- oder links — — — — aufgenommen

Quellvermerk: Auszug aus den Geobasisdaten der Niedersächsischen Vermessungs- und Katasterverwaltung
© 2017 LGLN

Planfeststellungsunterlage

Aufgestellt
Bayreuth, 10.09.2018

Satzungsgemäß ausgelegen in der Zeit
vom .....
bis .....

Zeit und Ort der Auslegung sind vor Auslegung ortsüblich bekannt gemacht worden

Gemeinde: .....

Dienstsiegel/Unterschrift .....

Planfeststellungsbehörde

eqos Energie
Deutschland GmbH
Wolfentalstraße 29
D-88400 Biberach
Leitungsplanung

Maßstab	Einheit
Länge 1 : 2000 Höhe 1 : 200	Meter

	Datum	Name
Bearb.	07.09.2018	Sonntag
Gepr.	07.09.2018	Neumann
Zustand		Gültig
Org.-Einheit LPG-NH		-

Zust.	Änderung	Datum	Name

Urspr.: