1145
WA120-33,00

/DA

Lastfall	Durchhang [m]	
	links	rechts
-5°C+E	3.42	2.42
40°C	3.76	2.72
80°C	4.29×	3.18×
× dargestellte Seilkurve		

999
UW Sottrum

/DA

-121.41-

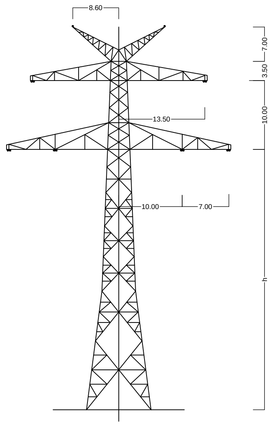

WA120
D-2-D-2015.3
Mast 1145

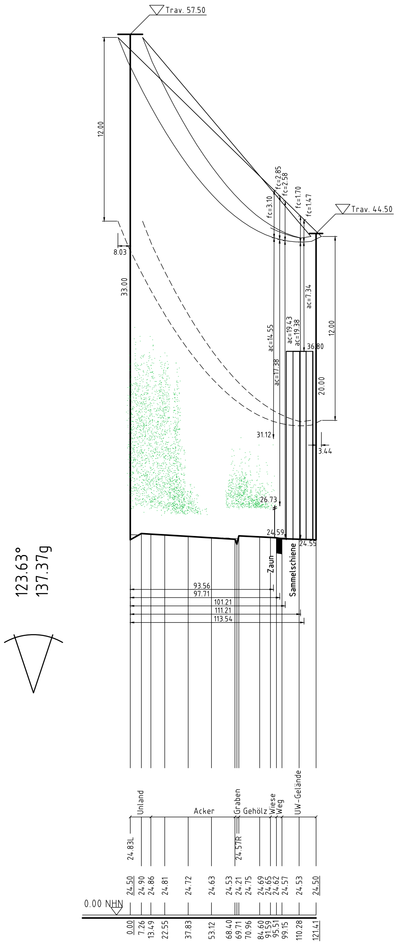

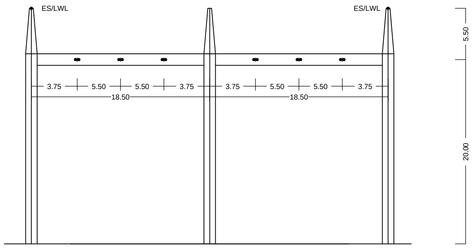

Portal
999

Vegetationspunkte mit Seilabstand < 5.00m

Vegetationspunkte mit Seilabstand >= 5.00m

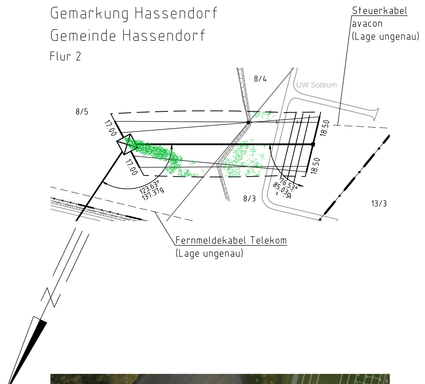

TENNET
Taking power further

380-kV-Leitung Stade - Landesbergen

Anlage 8.1
Blatt 20/20

Abschnitt 3: Elsdorf - Sottrum

LH-14-3111

Längenprofil

Mast Nr .1145 - Mast Nr. 999

Errichtungsvorschrift	:	EN 50341-2-4:2016 (Eiszone 2, Windzone 2)
Gestänge	:	D-2-D-2015.3
BESEILUNG		
Leiterseil	:	2x3x4 565-AL1/72-ST1A MZS=23.0 N/mm²
Erdseil	:	1x 122-AL1/71-ST1A MZS=30.0 N/mm²
Luftkabel/ sonstige Belegung	:	1x1x48SMF(AL3/A20SA 122/61-13,4) MZS=30.0 N/mm²
Ketten	:	DA=6.50m
Seitliche Überhöhung	:	18.0 m rechts -·-·- oder links — — — — aufgenommen

Quellvermerk: Auszug aus den Geobasisdaten der Niedersächsischen Vermessungs- und Katasterverwaltung
© 2017 LGLN

Planfeststellungsunterlage

Aufgestellt
Bayreuth, 10.09.2018

eqos Energie
Deutschland GmbH
Wolfenfalstraße 29
D-88400 Biberach
Leitungsplanung

Maßstab	Einheit
Länge 1 : 2000 Höhe 1 : 200	Meter

	Datum	Name
Bearb.	07.09.2018	Sonntag
Gepr.	07.09.2018	Neumann
Zustand		Gültig
Org.-Einheit LPG-NH		-

Zust.	Änderung	Datum	Name	Urspr.:

Satzungsgemäß ausgelegen in der Zeit
vom .....
bis .....

Zeit und Ort der Auslegung sind vor Auslegung ortsüblich bekannt gemacht worden

Gemeinde: .....

Dienstsiegel/Unterschrift .....

Planfeststellungsbehörde