



Anlage 9

Wasserstände und Abflüsse im AUSGANGS-Zustand und WIRK-Zustand

Auftraggeber: Enercity AG, Postfach 5747, D – 30057 Hannover
Harzwasserwerke GmbH, Nicolaistraße 8, D – 31137 Hildesheim
Wasserverband Nordhannover, Herrenhäuser Str. 61, D – 30938 Burgwedel / OT Wettmar

Bericht Nr.: 2025 / 11

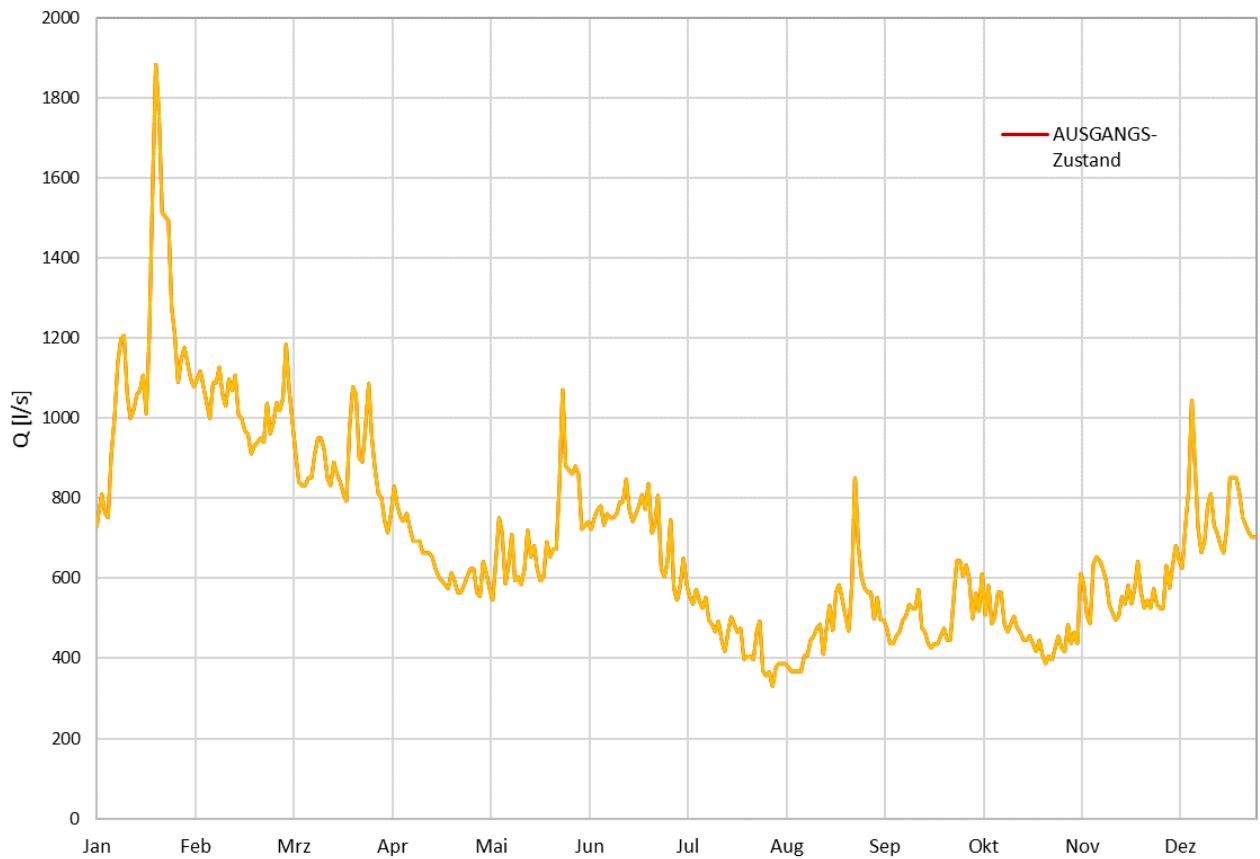
Stand: 21.10.2025

Anlage 9-1: Pegel 39008 Reuterdamm (Wietze)

Wasserstände:

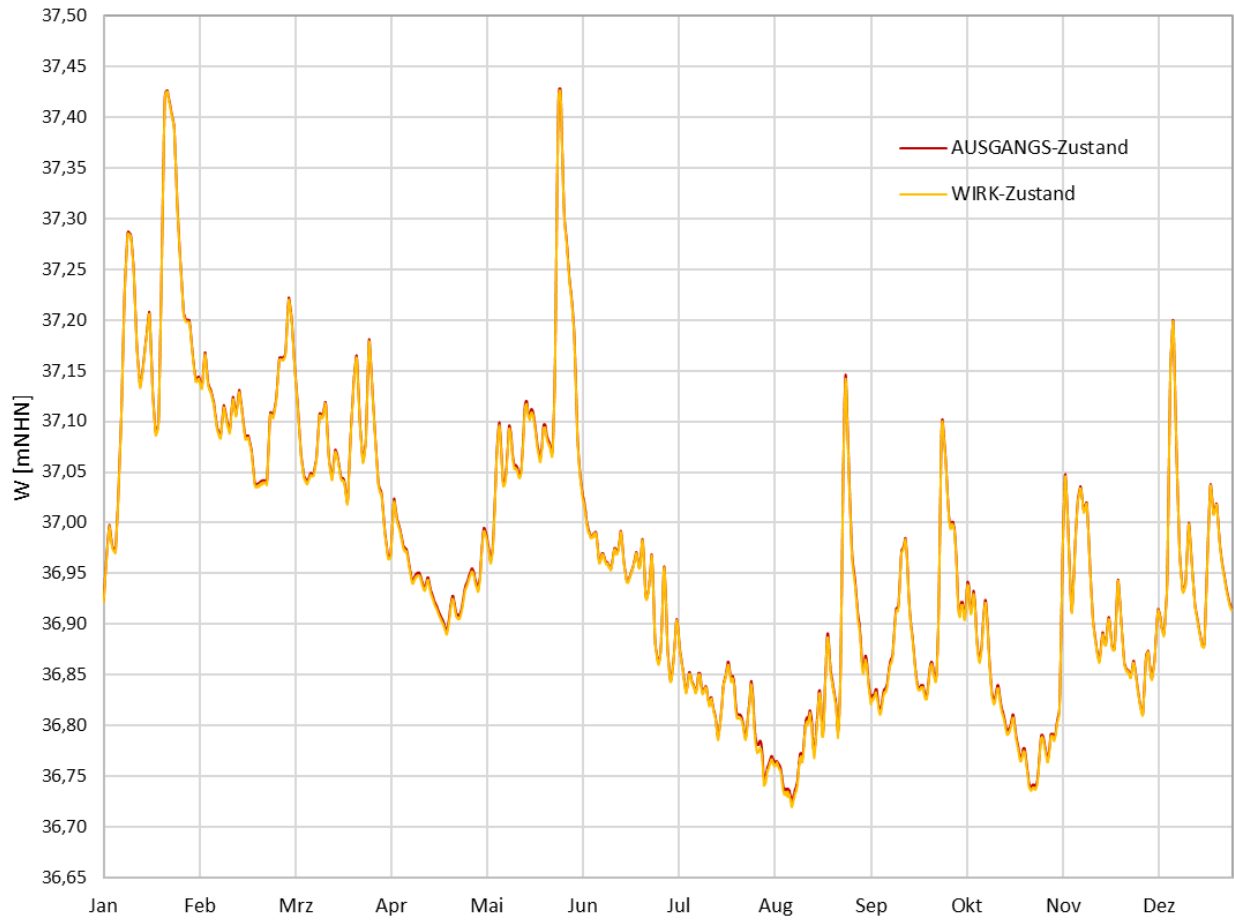


Abflüsse:

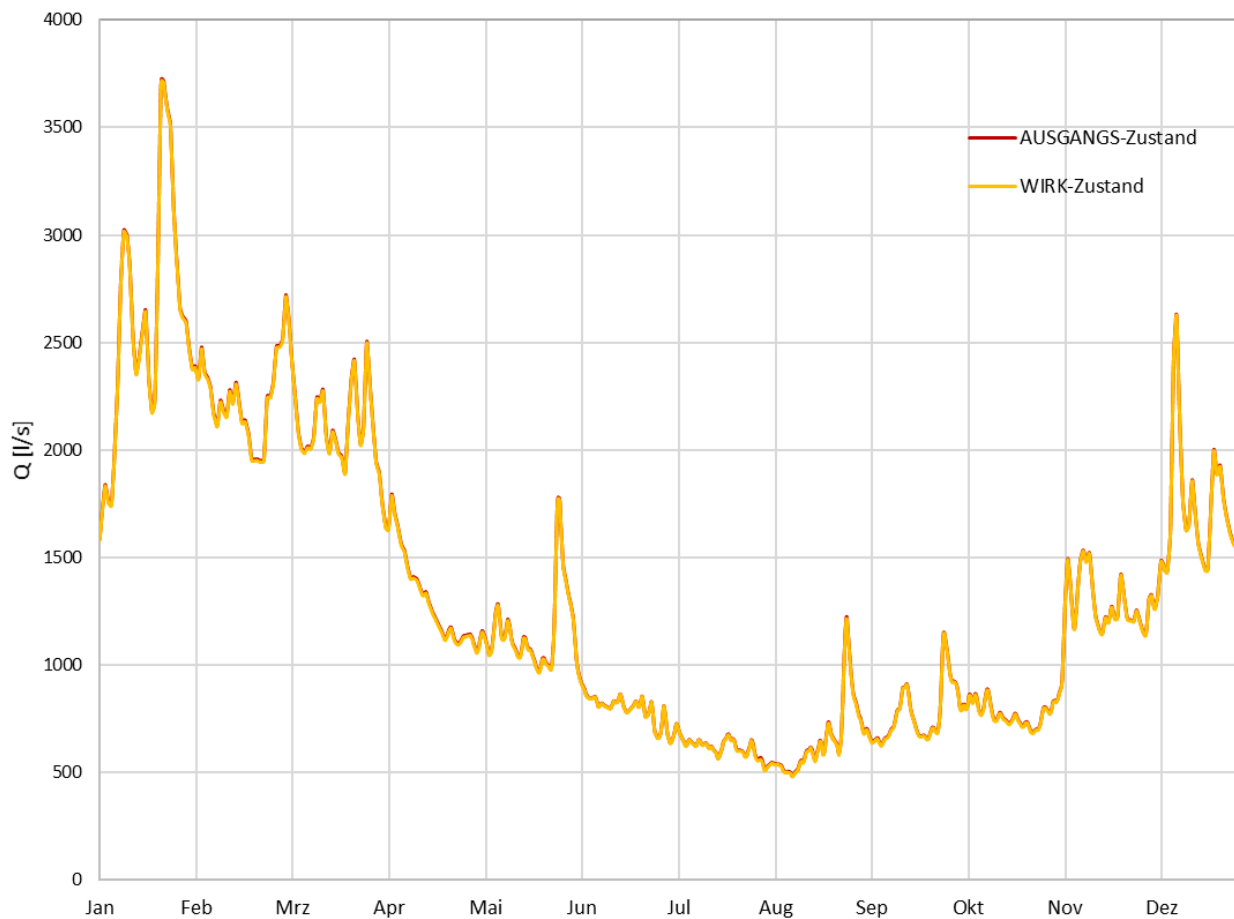


Anlage 9-2: Pegel Meitze (Wietze)

Wasserstände:

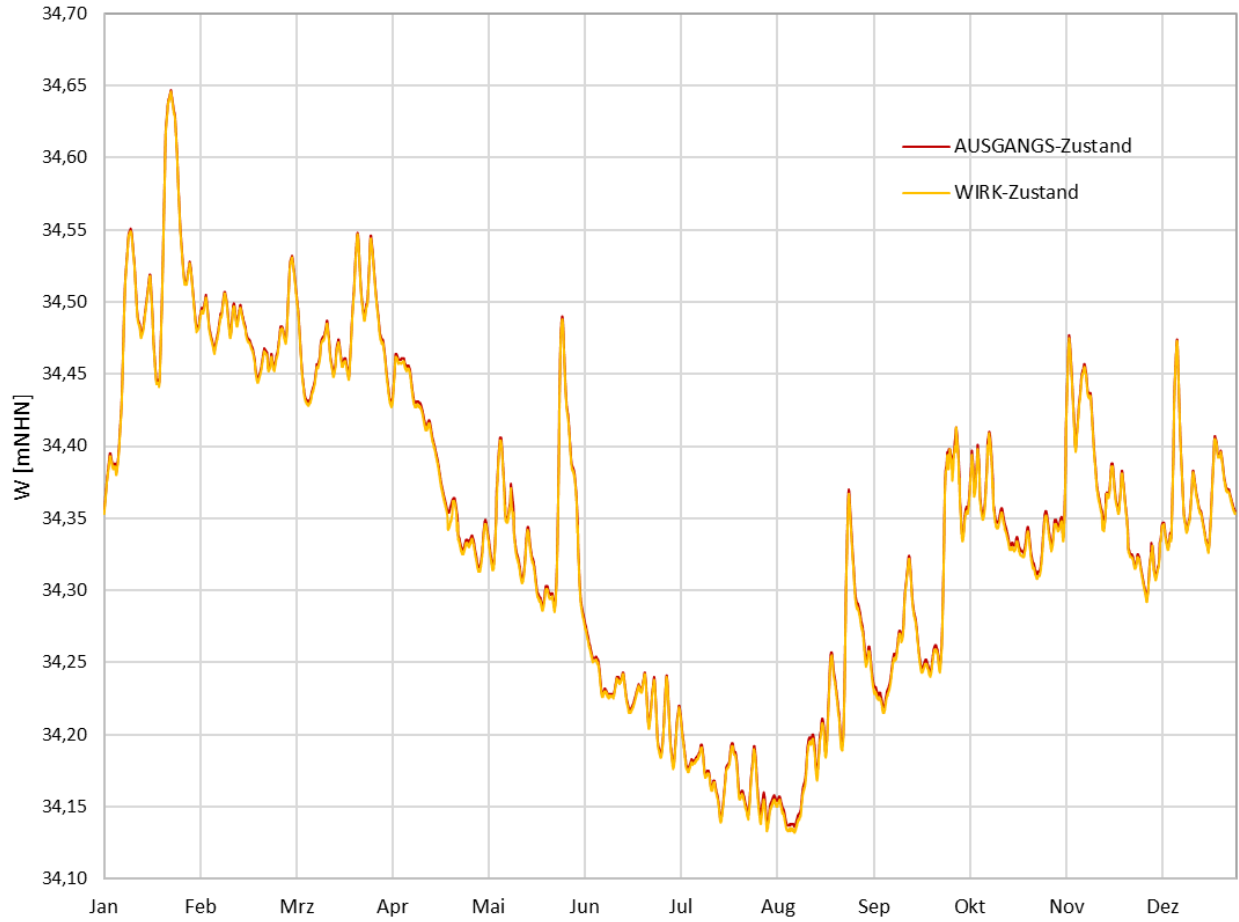


Abflüsse:

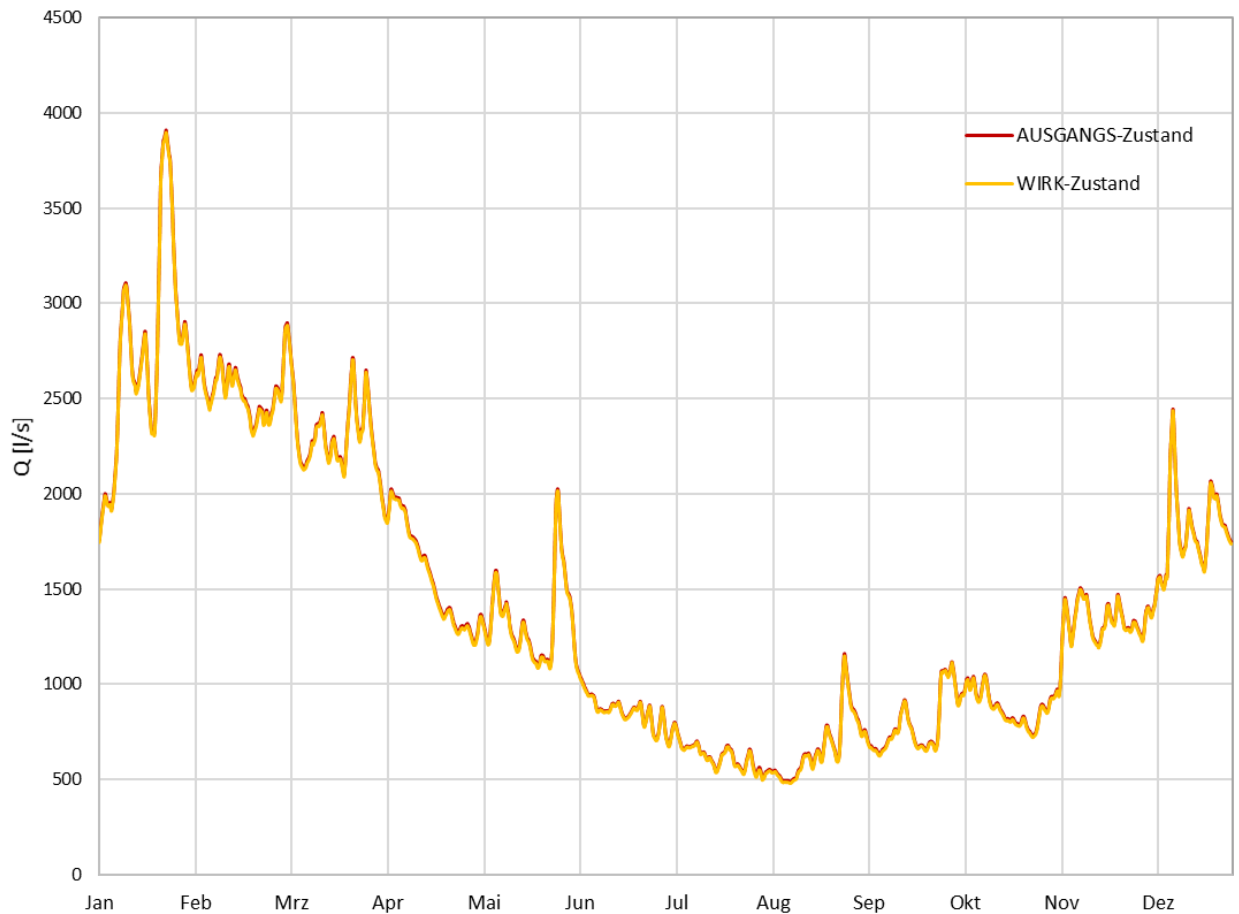


Anlage 9-3: Pegel 29001 Hellern (Wietze)

Wasserstände:

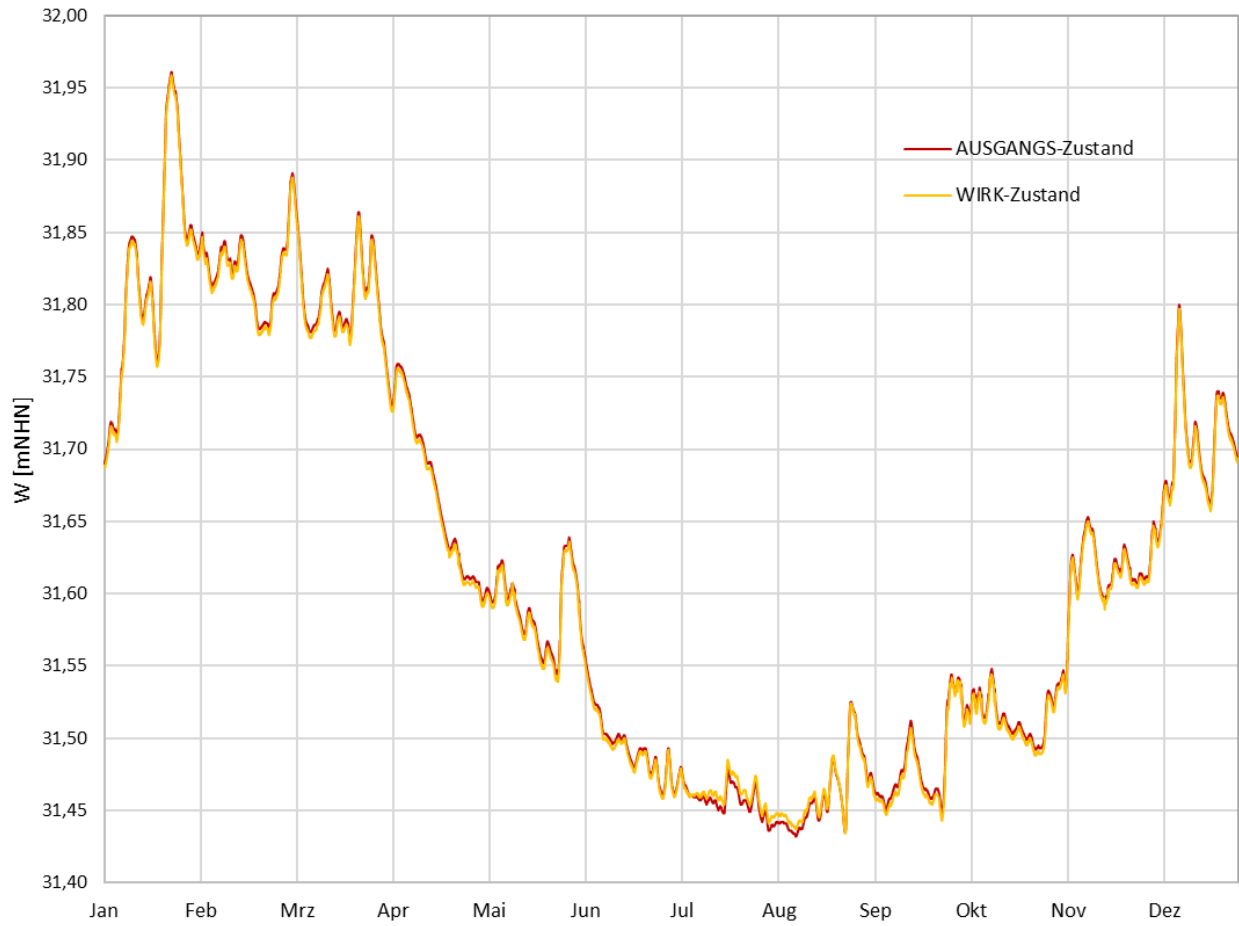


Abflüsse:

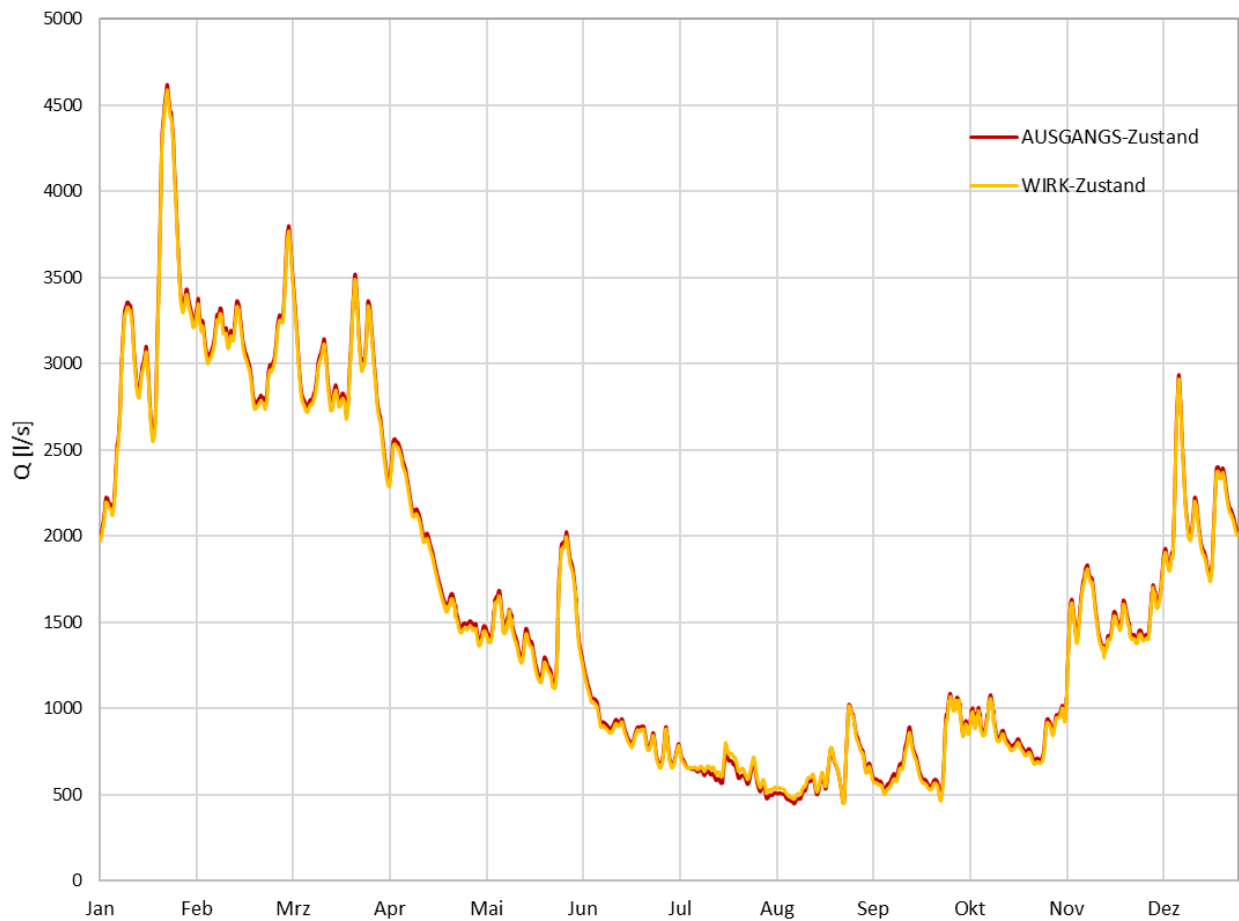


Anlage 9-4: Pegel Wieckenberg (Wietze)

Wasserstände:



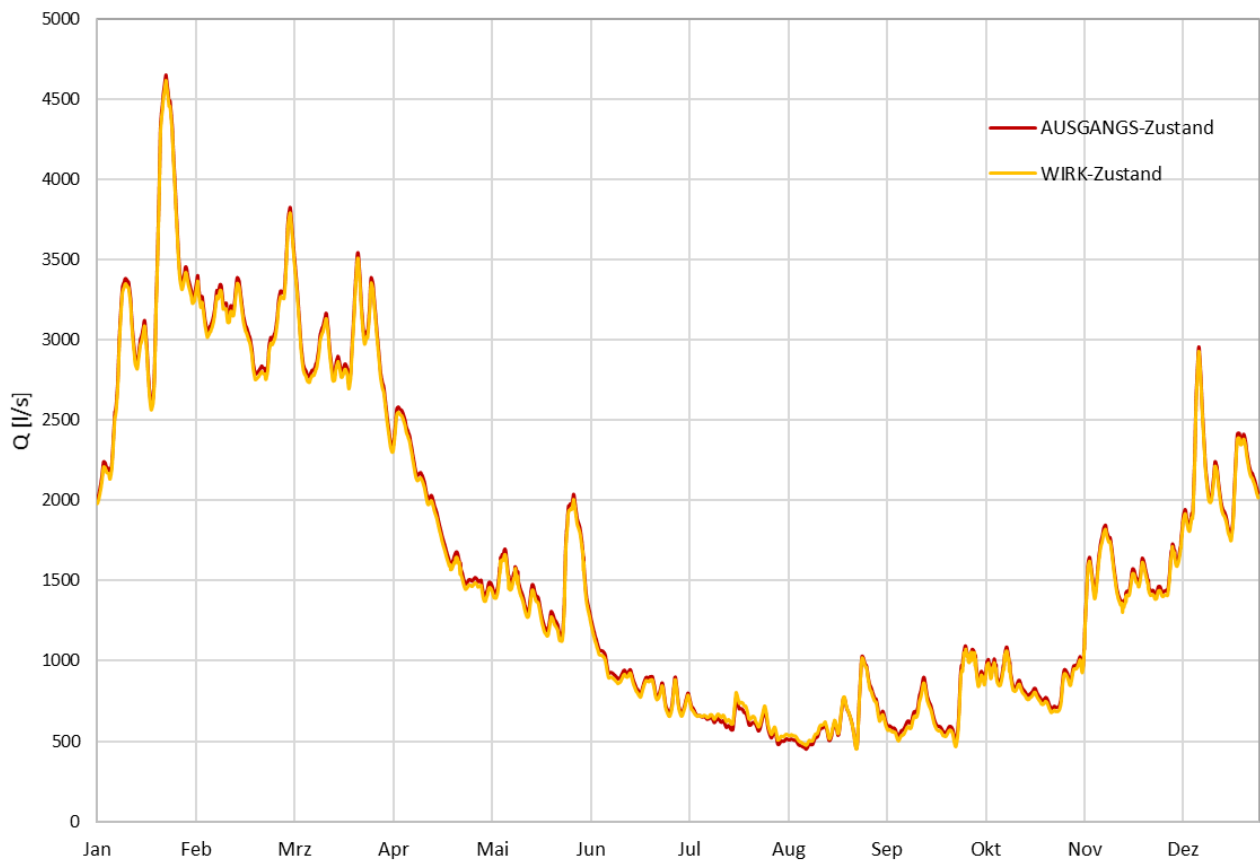
Abflüsse:



Anlage 9-5: Referenzstrecke Wietze unten
Wasserstände:



Abflüsse:



**Anlage 9-6: Referenzstrecke Tiefenbruch
Wasserstände:**

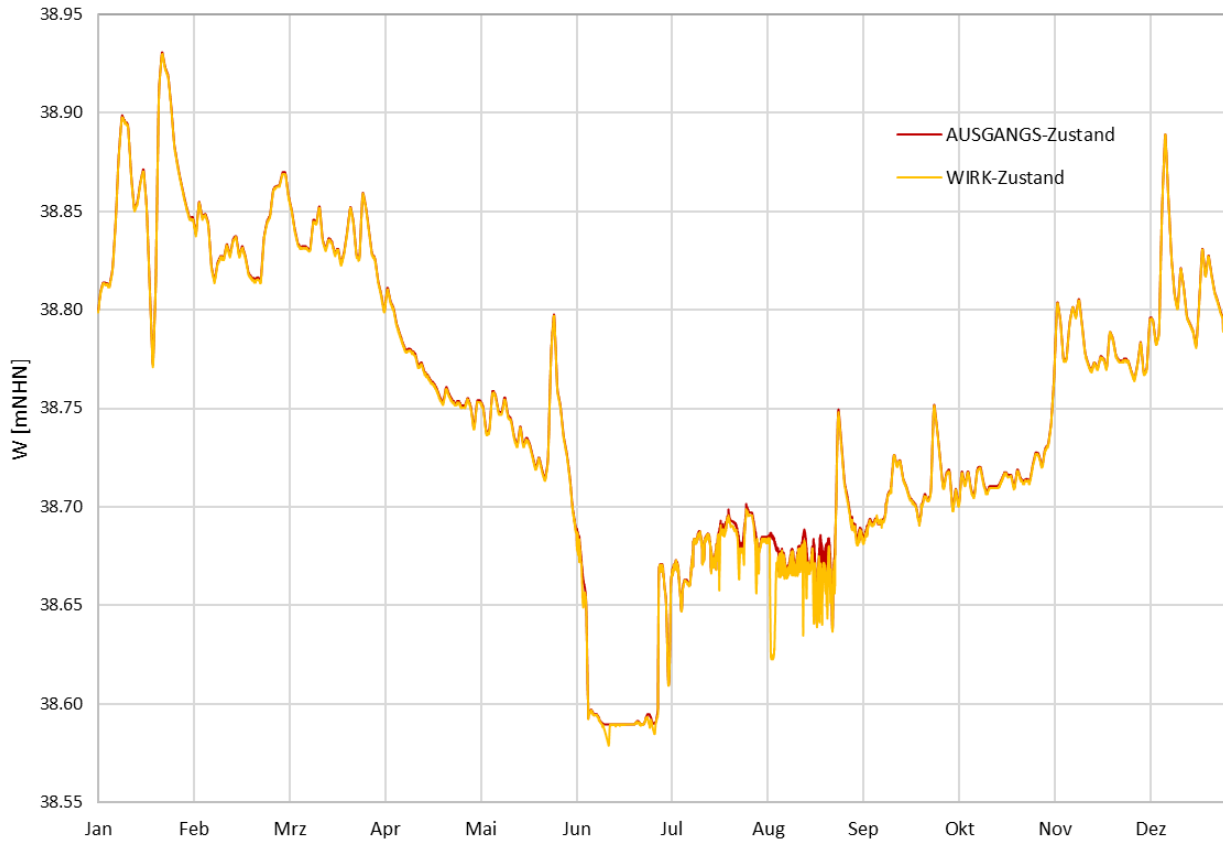


Abflüsse:

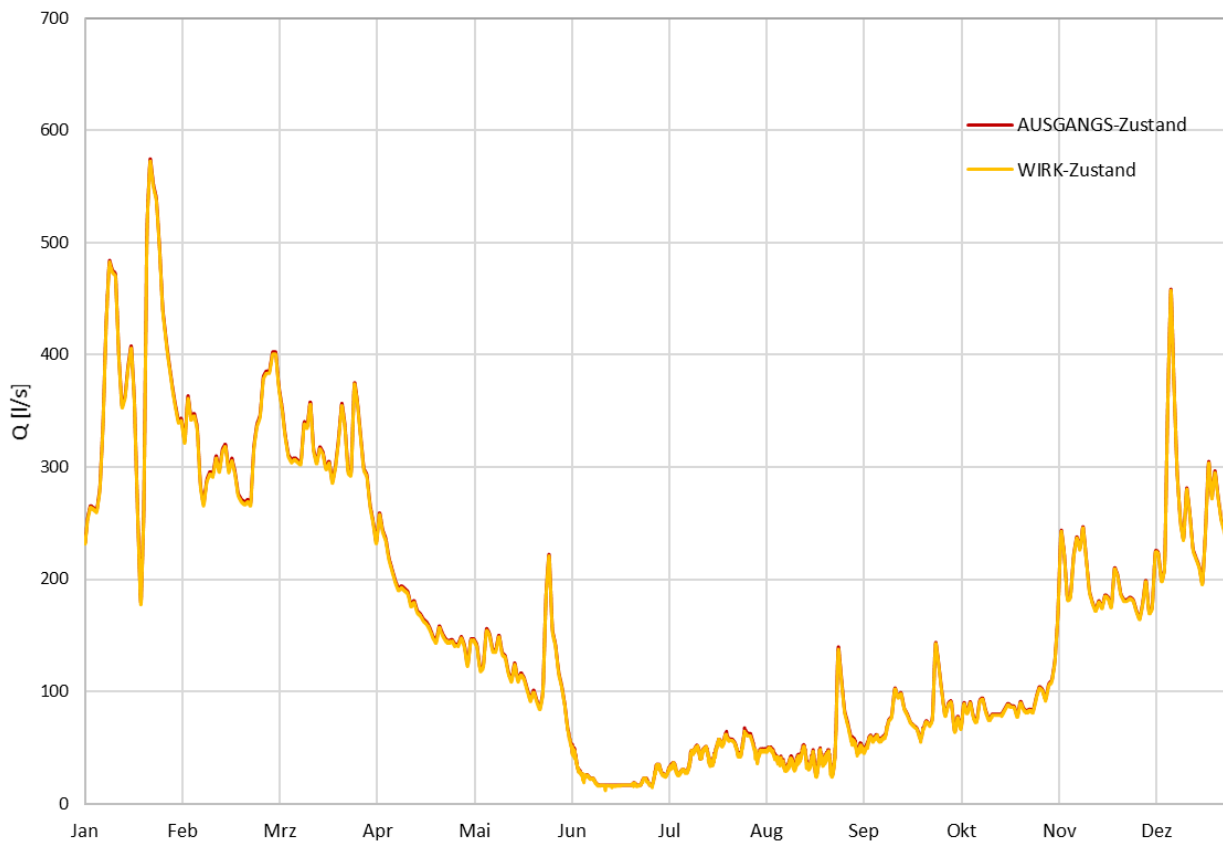


Anlage 9-7: Referenzstrecke Hengstbeeke

Wasserstände:



Abflüsse:

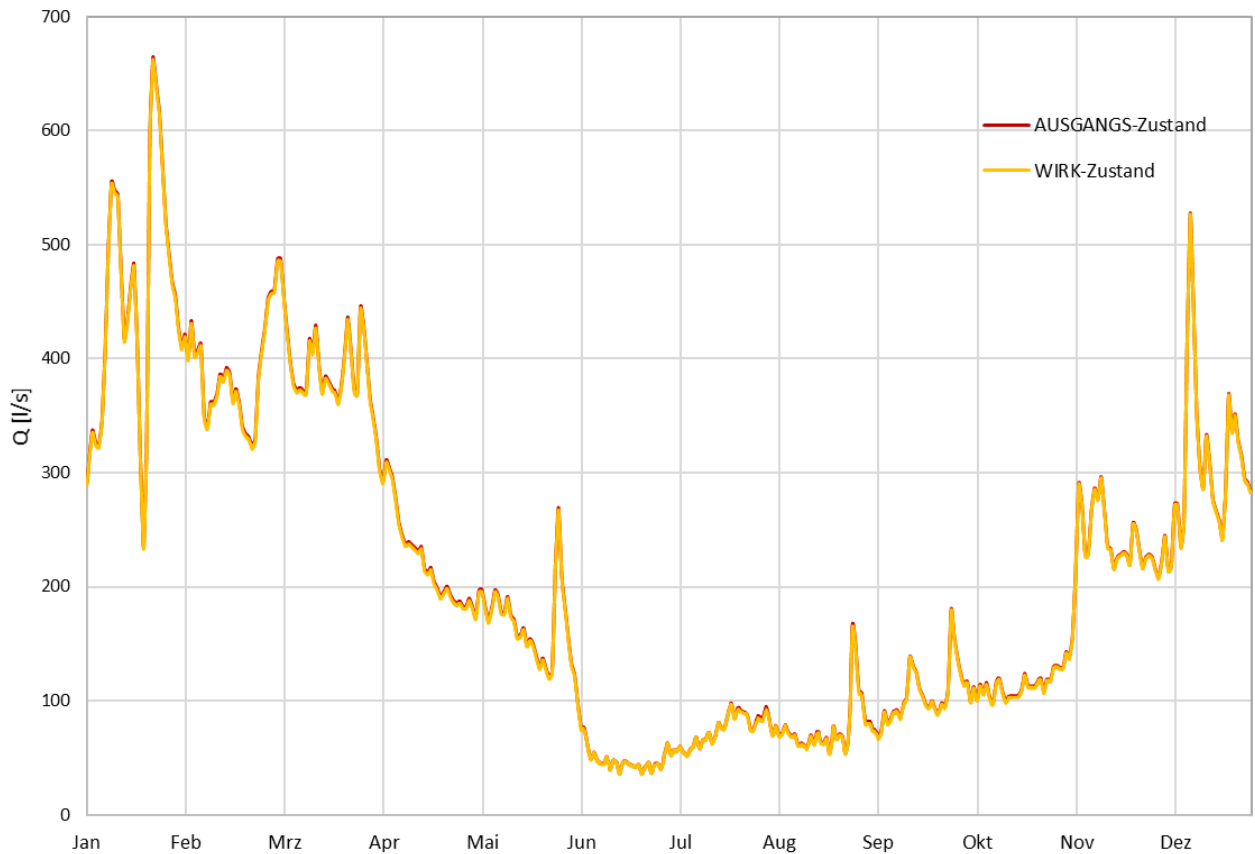


Anlage 9-8: Referenzstrecke Mühlengraben

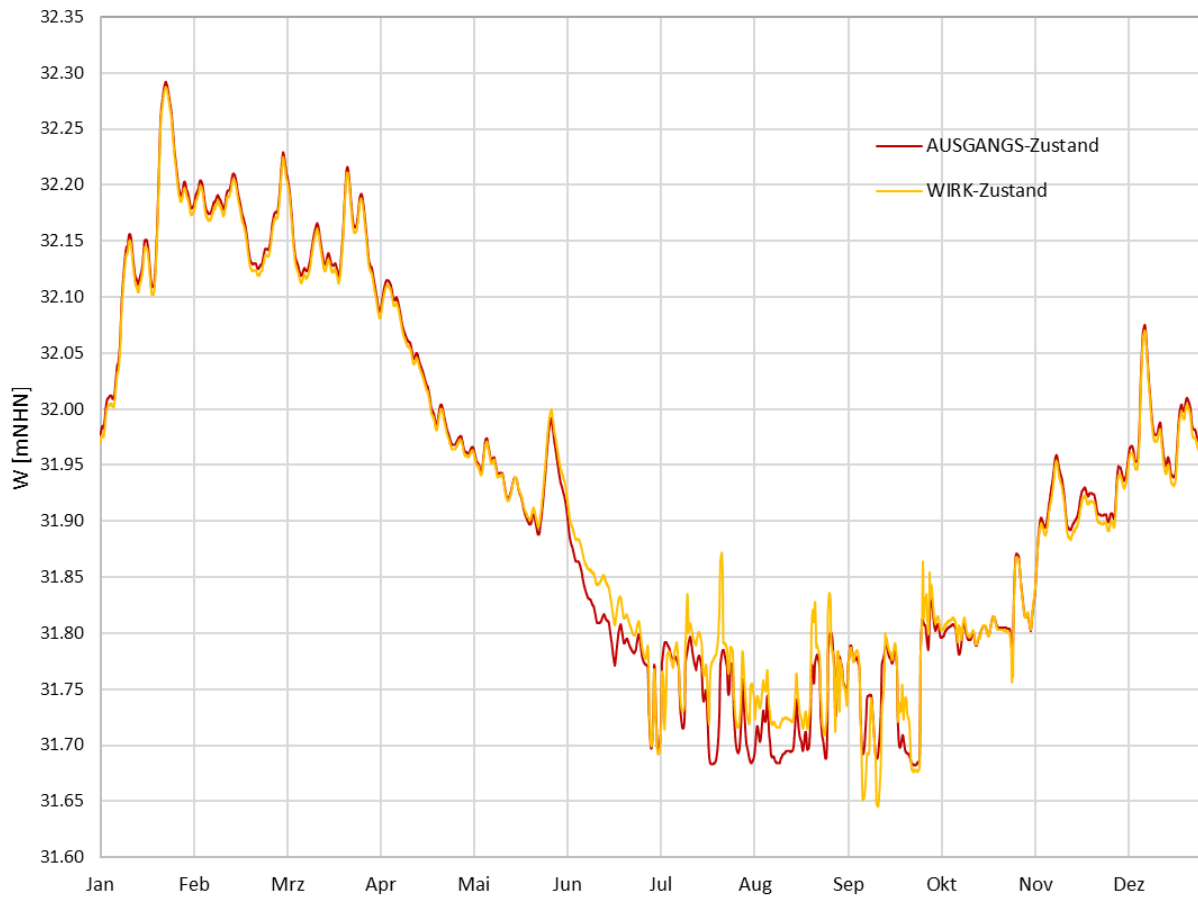
Wasserstände:



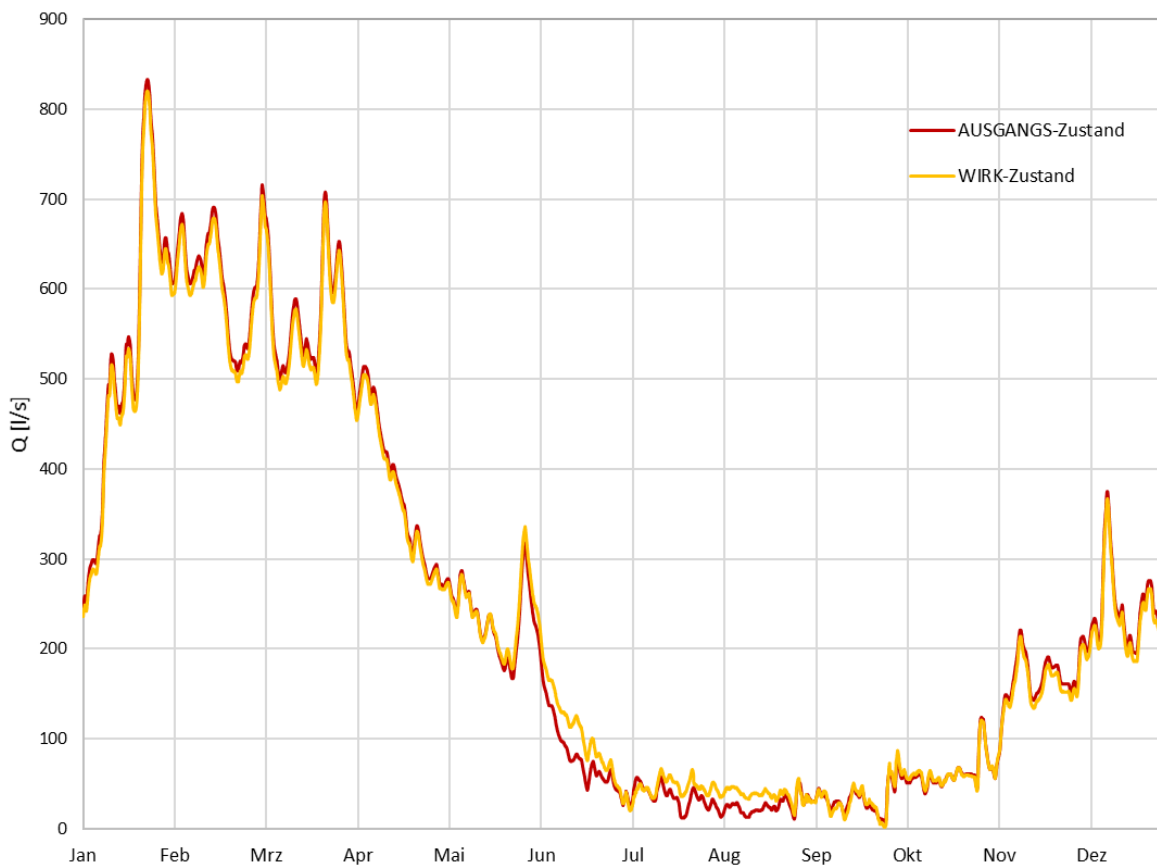
Abflüsse:



Anlage 9-9: Pegel Wieckenberg (Wulbeck) / Referenzstrecke Wulbeck unten
Wasserstände:

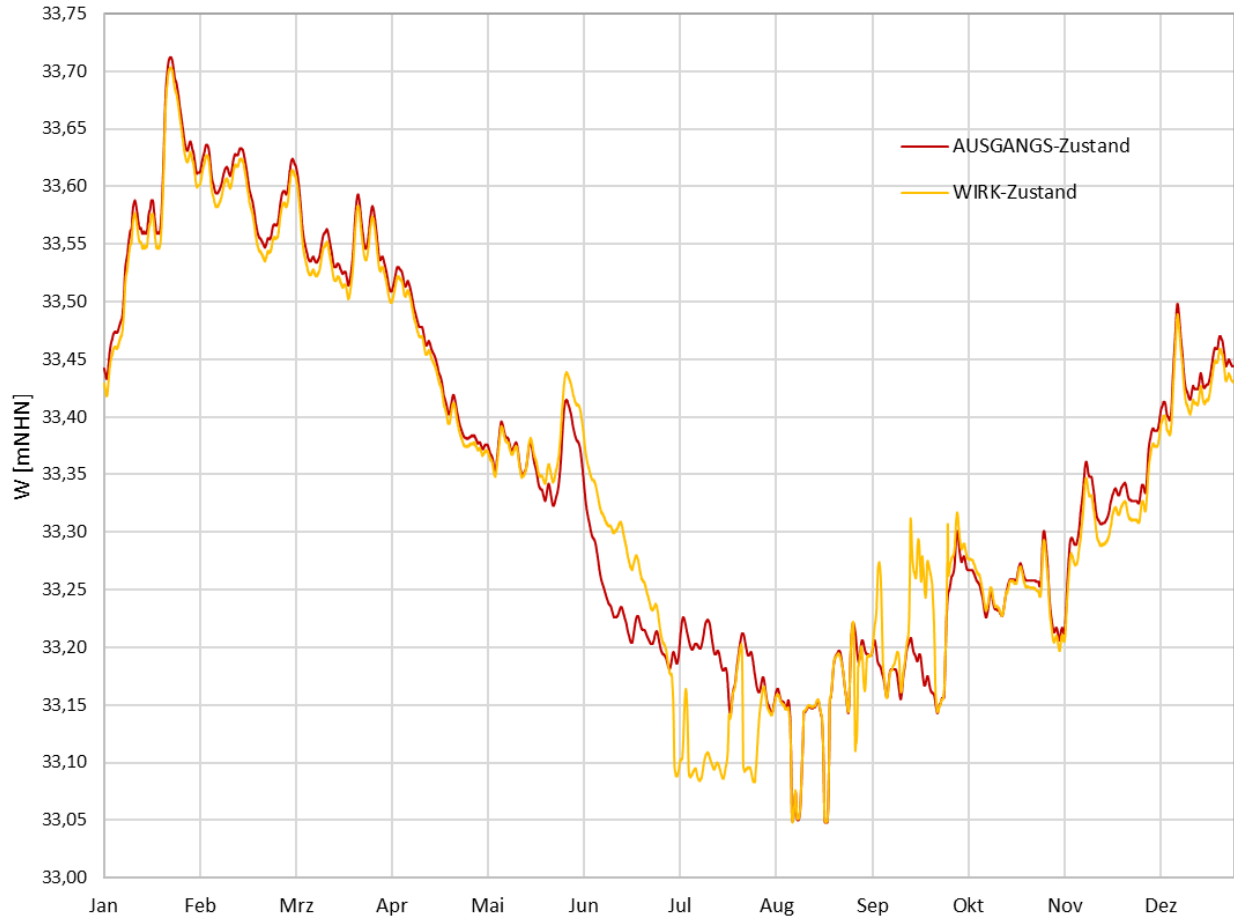


Abflüsse:

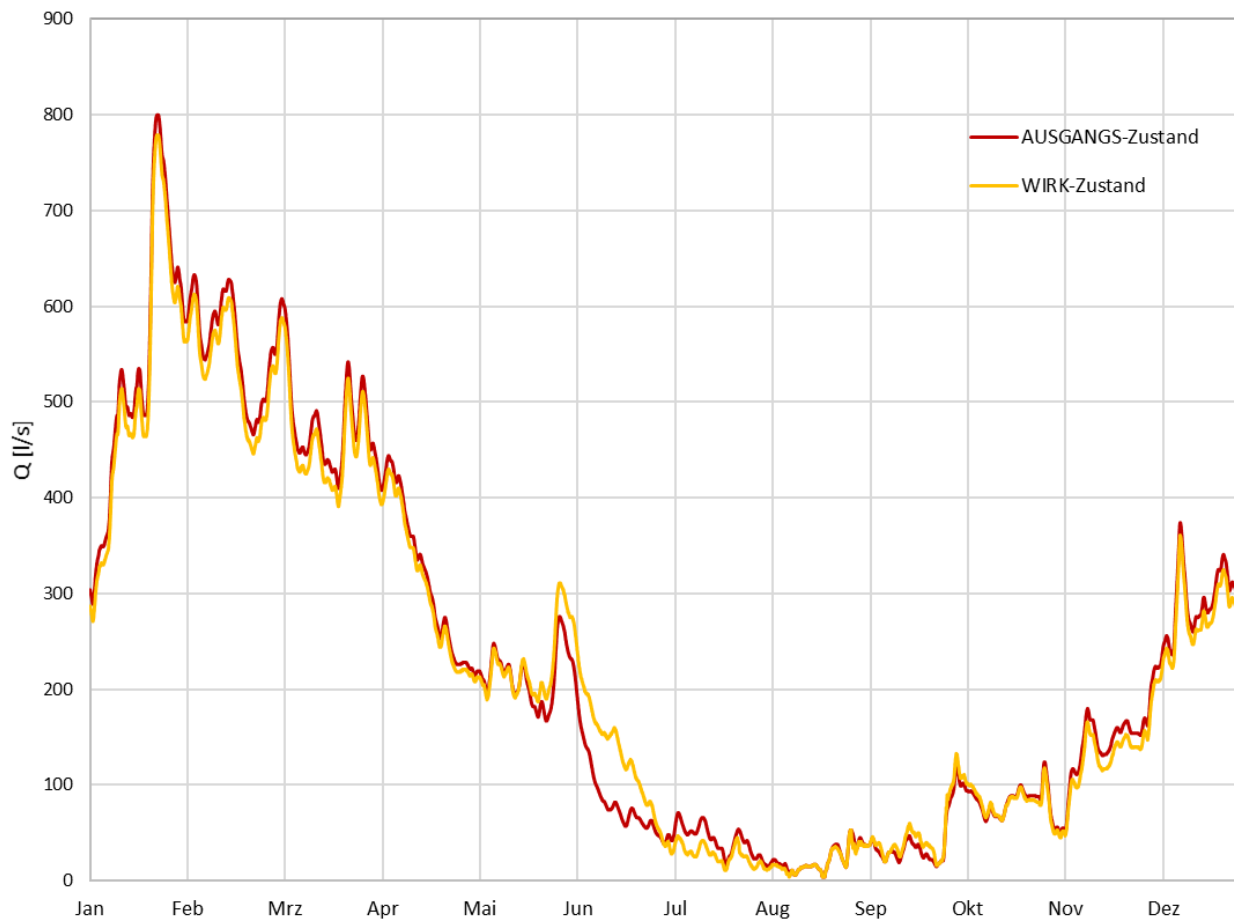


Anlage 9-10: Pegel Bärenbruch (Wulbeck)

Wasserstände:



Abflüsse:



Anlage 9-11: Pegel 29069 Fuhrberg (Wulbeck)

Wasserstände:

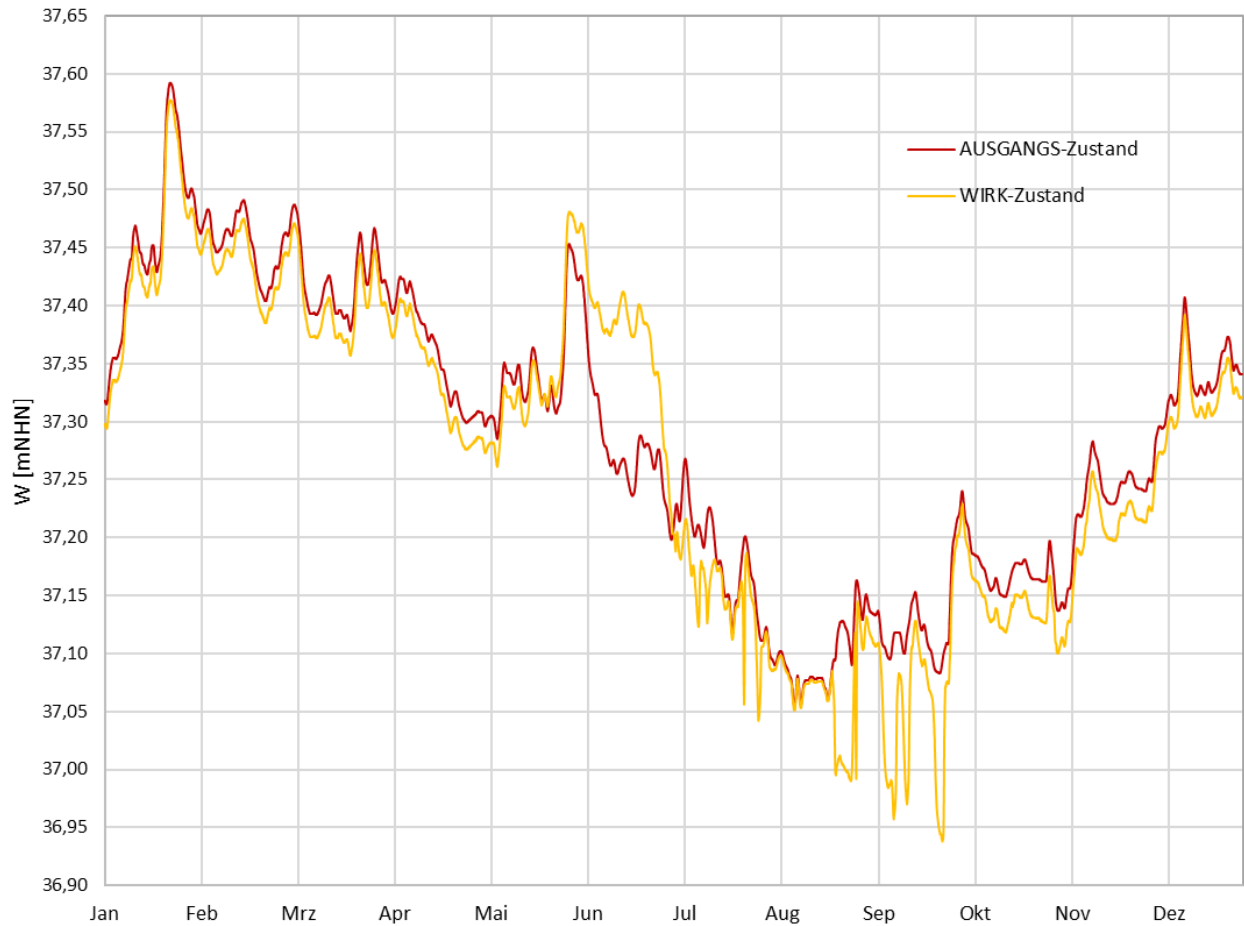


Abflüsse:

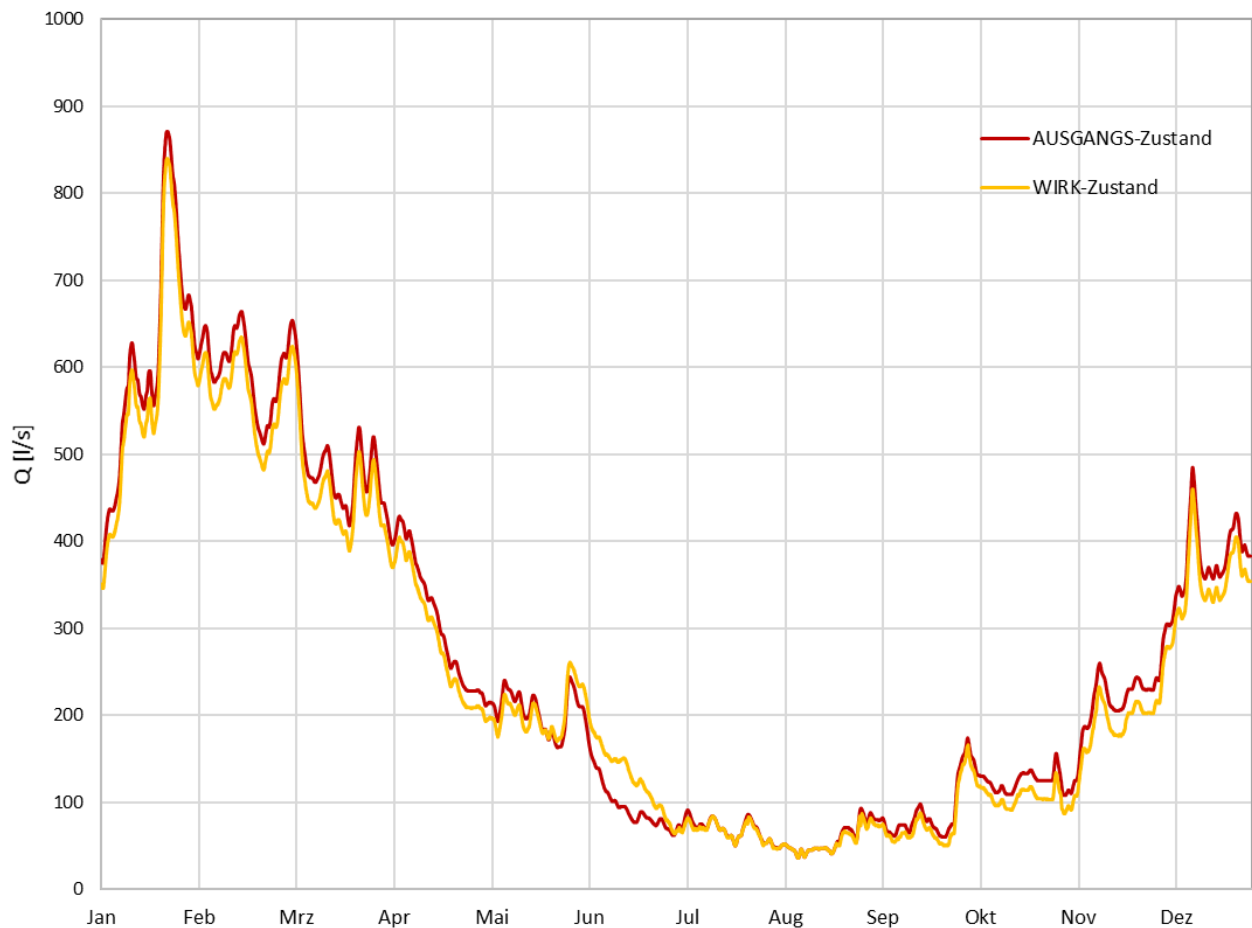


Anlage 9-12: Pegel Tiefenbruchgraben (Wulbeck)

Wasserstände:

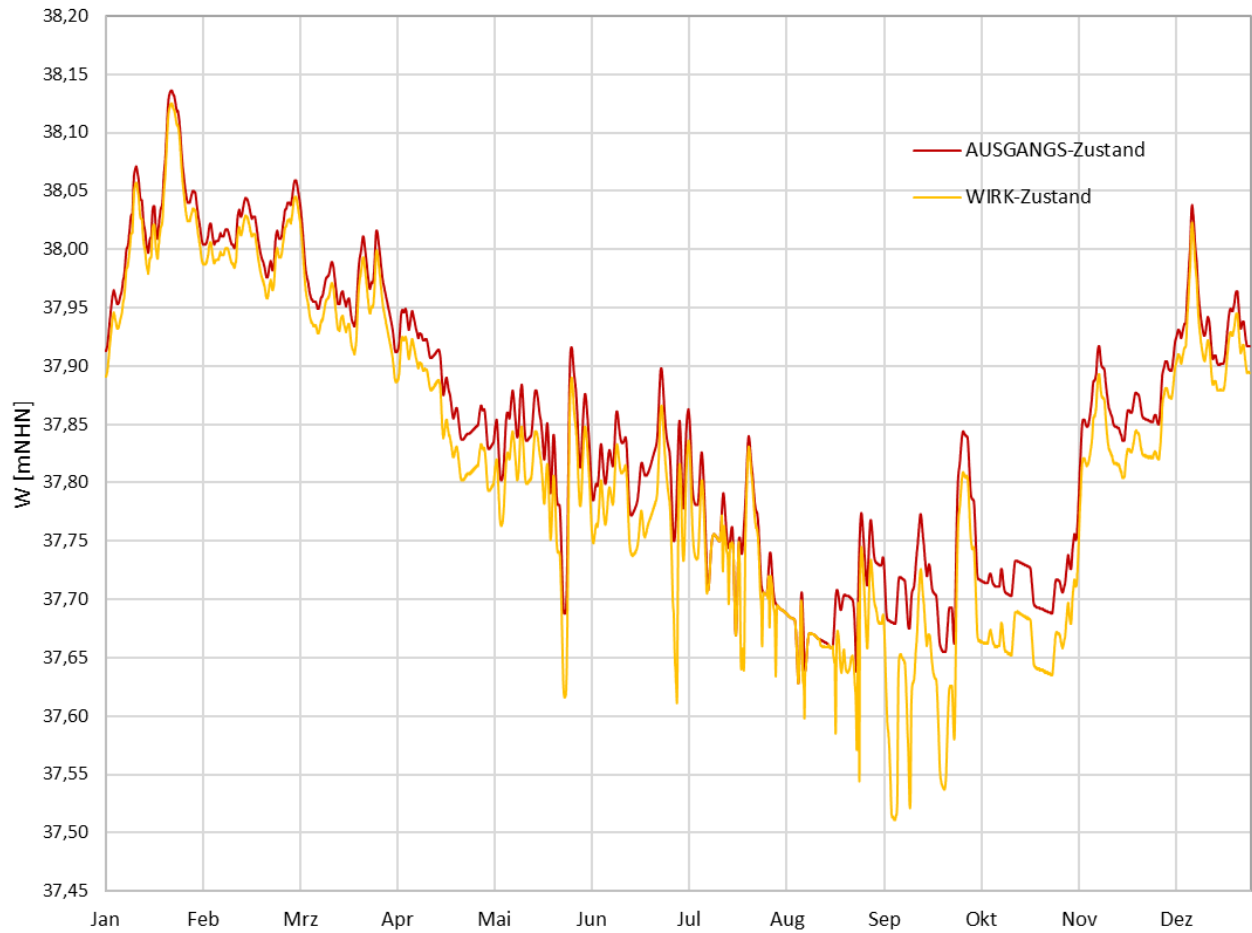


Abflüsse:

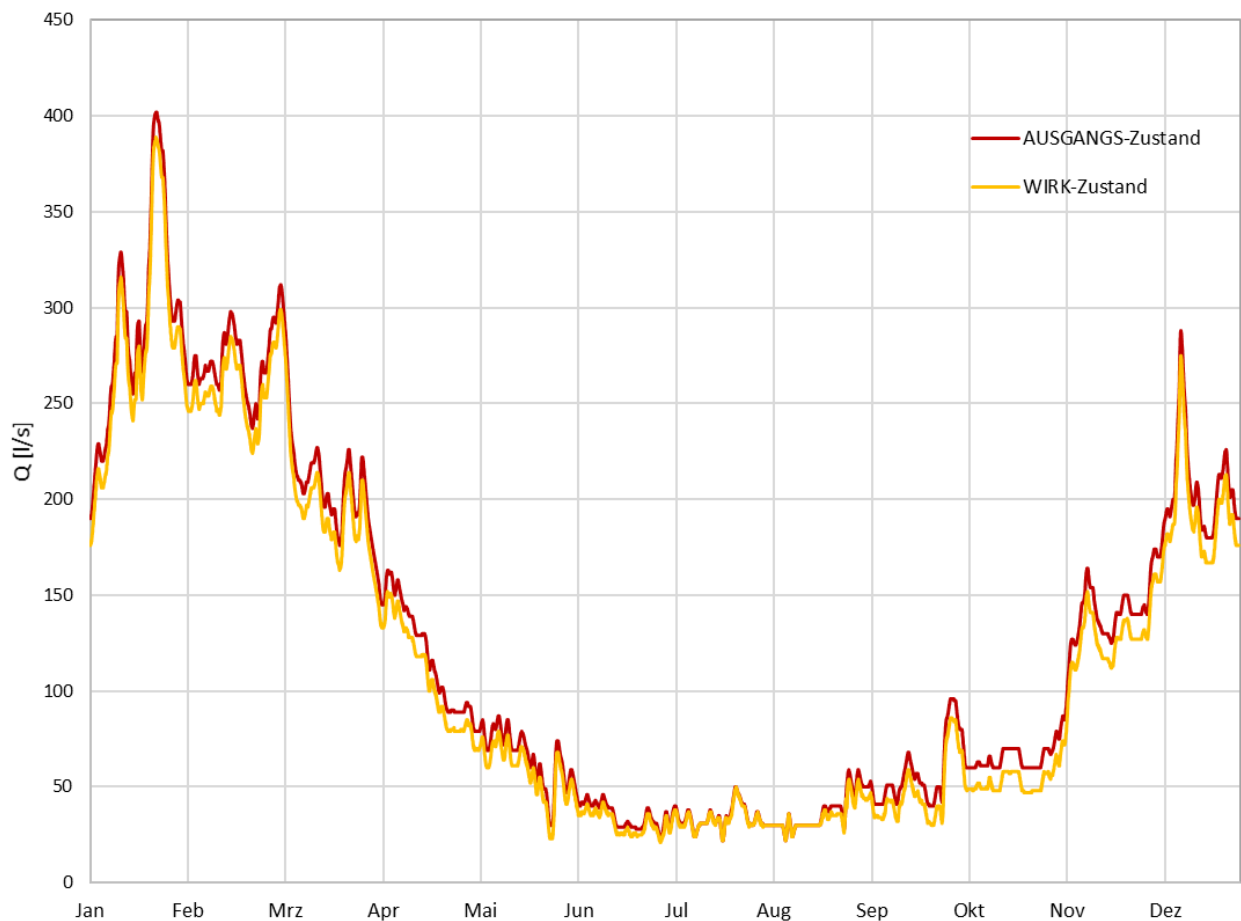


Anlage 9-13: Pegel 29005 Hastbruch (Wulbeck)

Wasserstände:

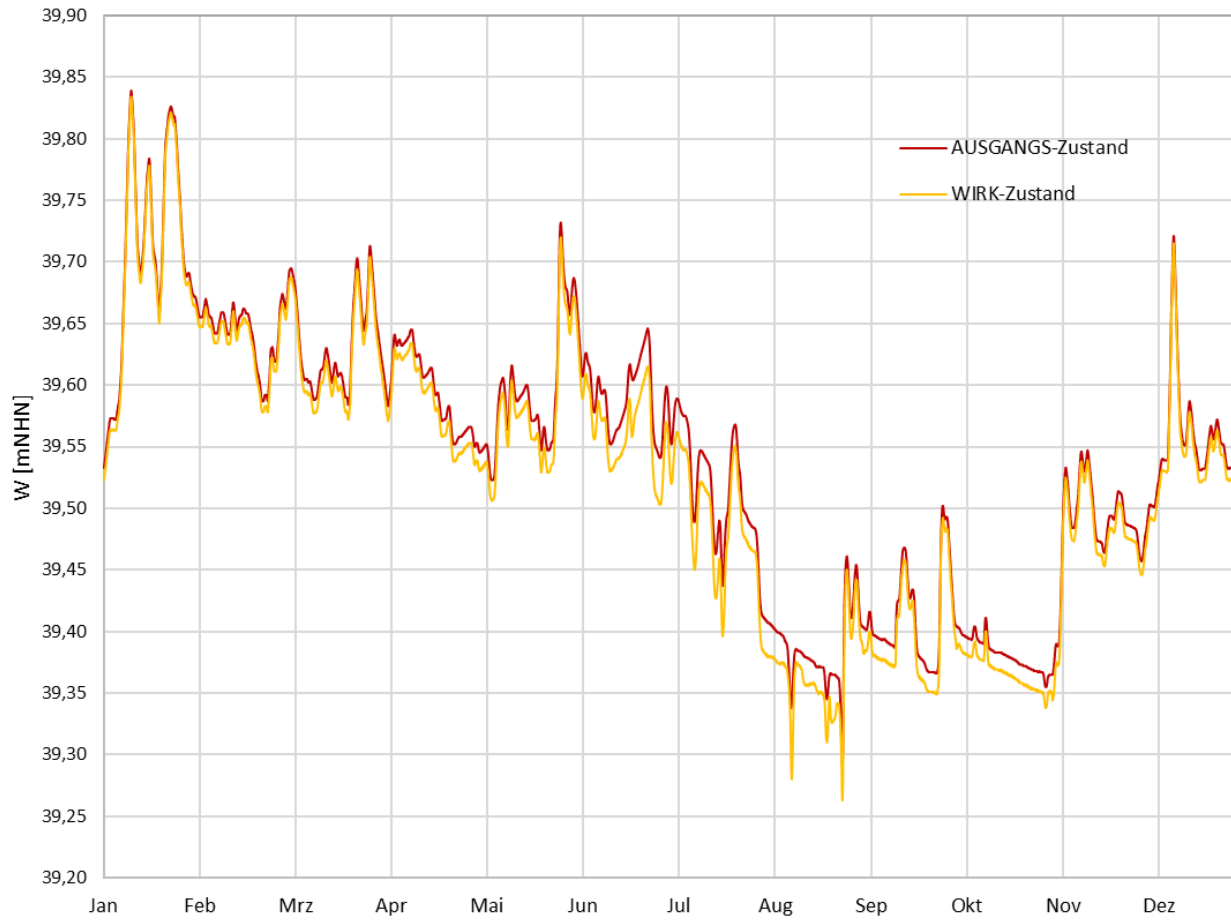


Abflüsse:

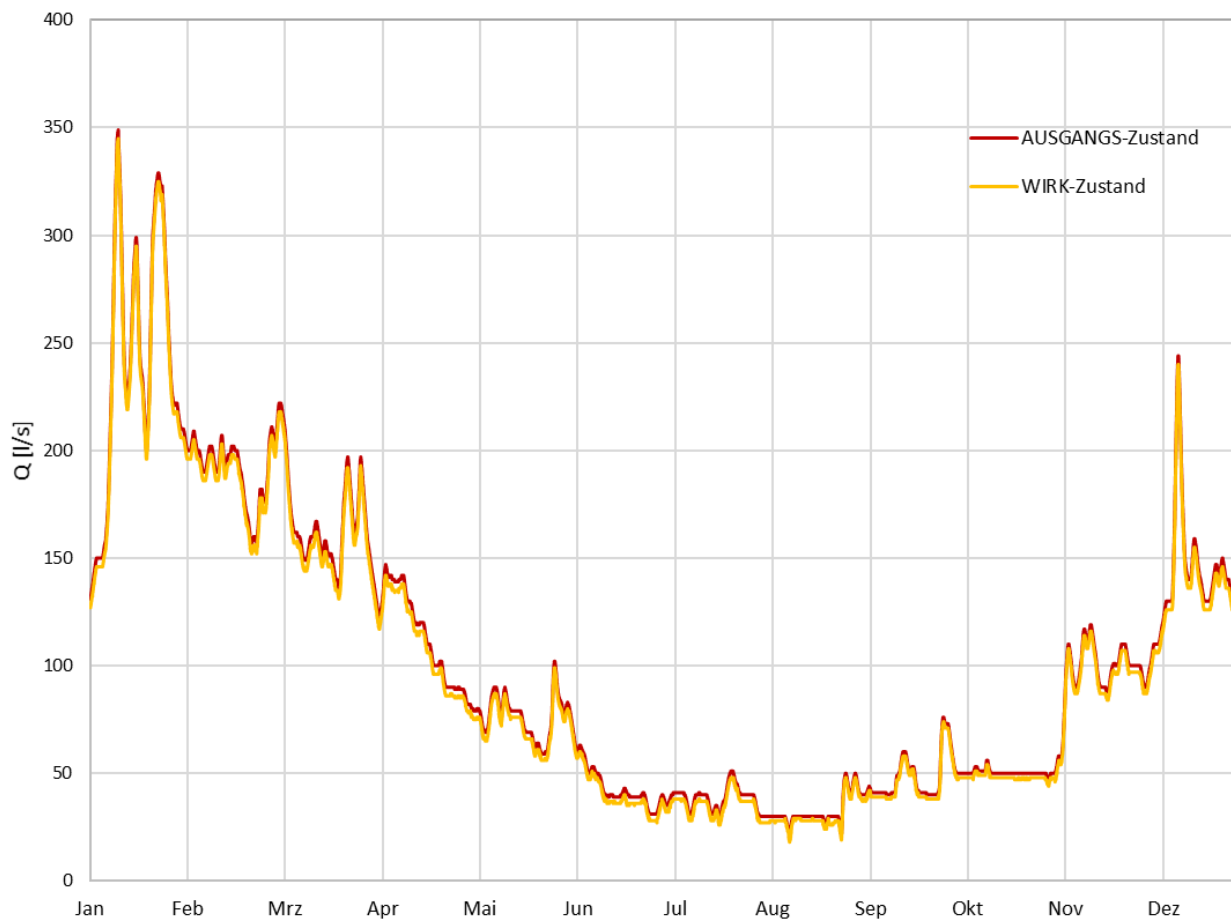


Anlage 9-14: Pegel Im Brand (Wulbeck)

Wasserstände:



Abflüsse:



Anlage 9-15: Referenzstrecke Wulbeck oben
Wasserstände:

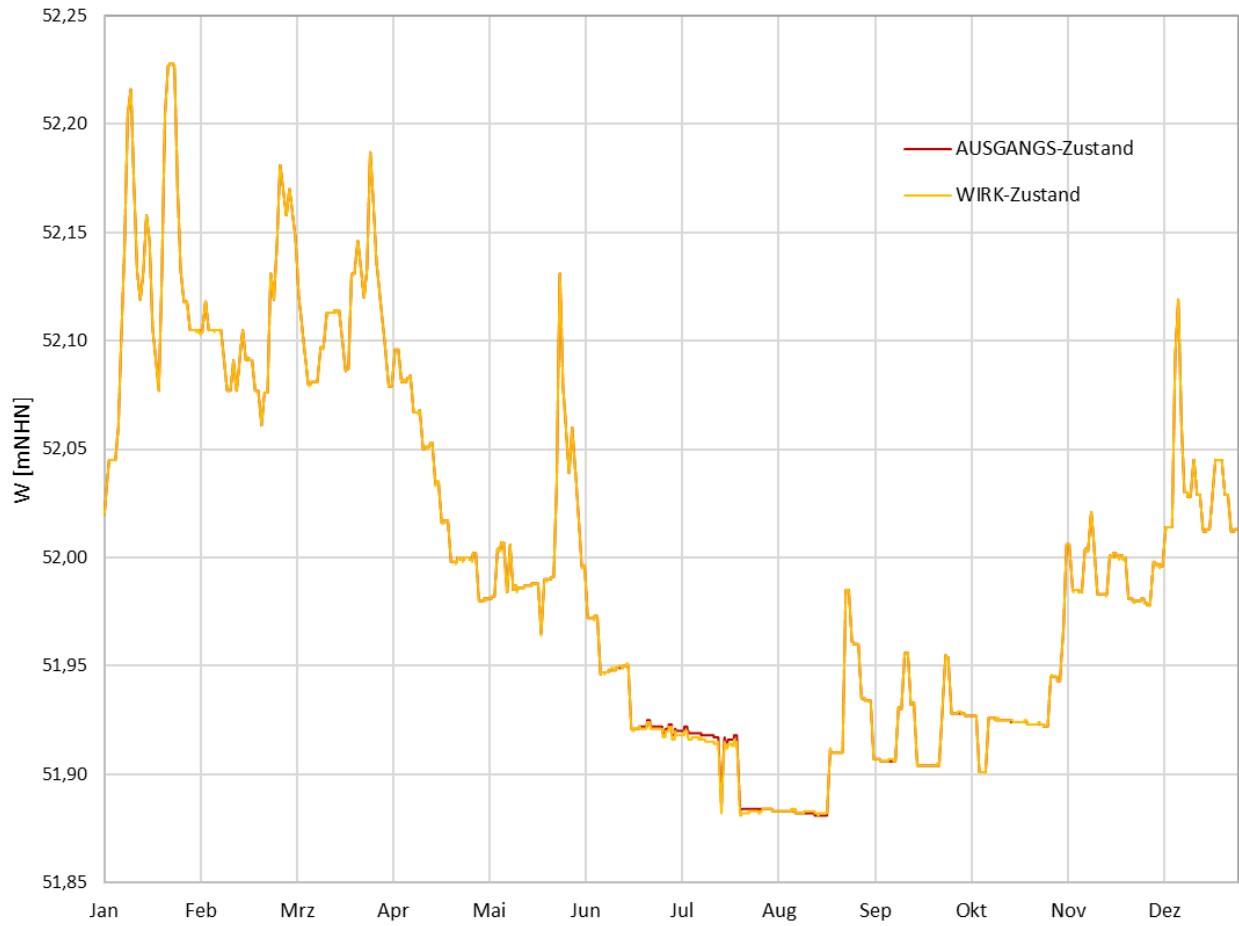


Abflüsse:

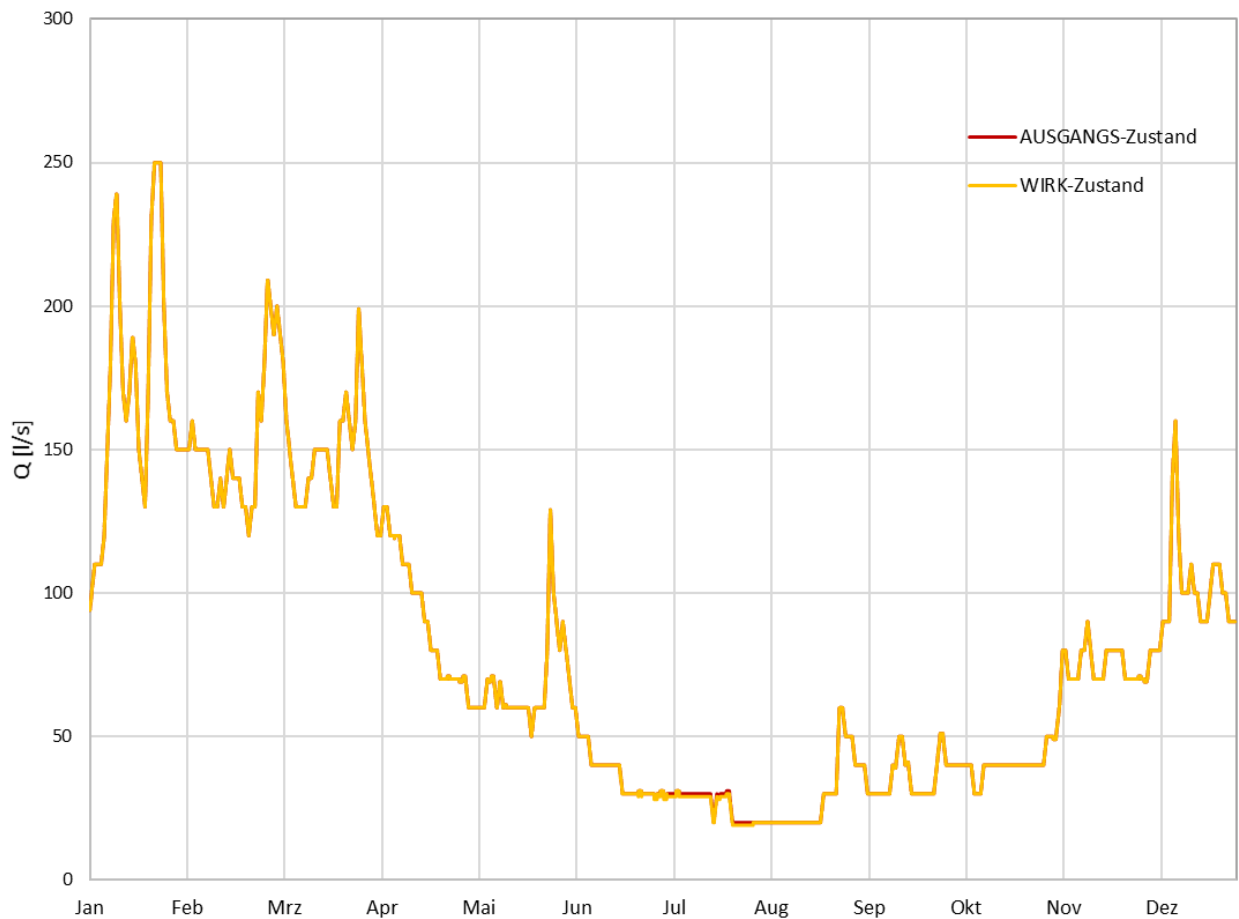


Anlage 9-16: Pegel Bennewiesen (Wulbeck)

Wasserstände:

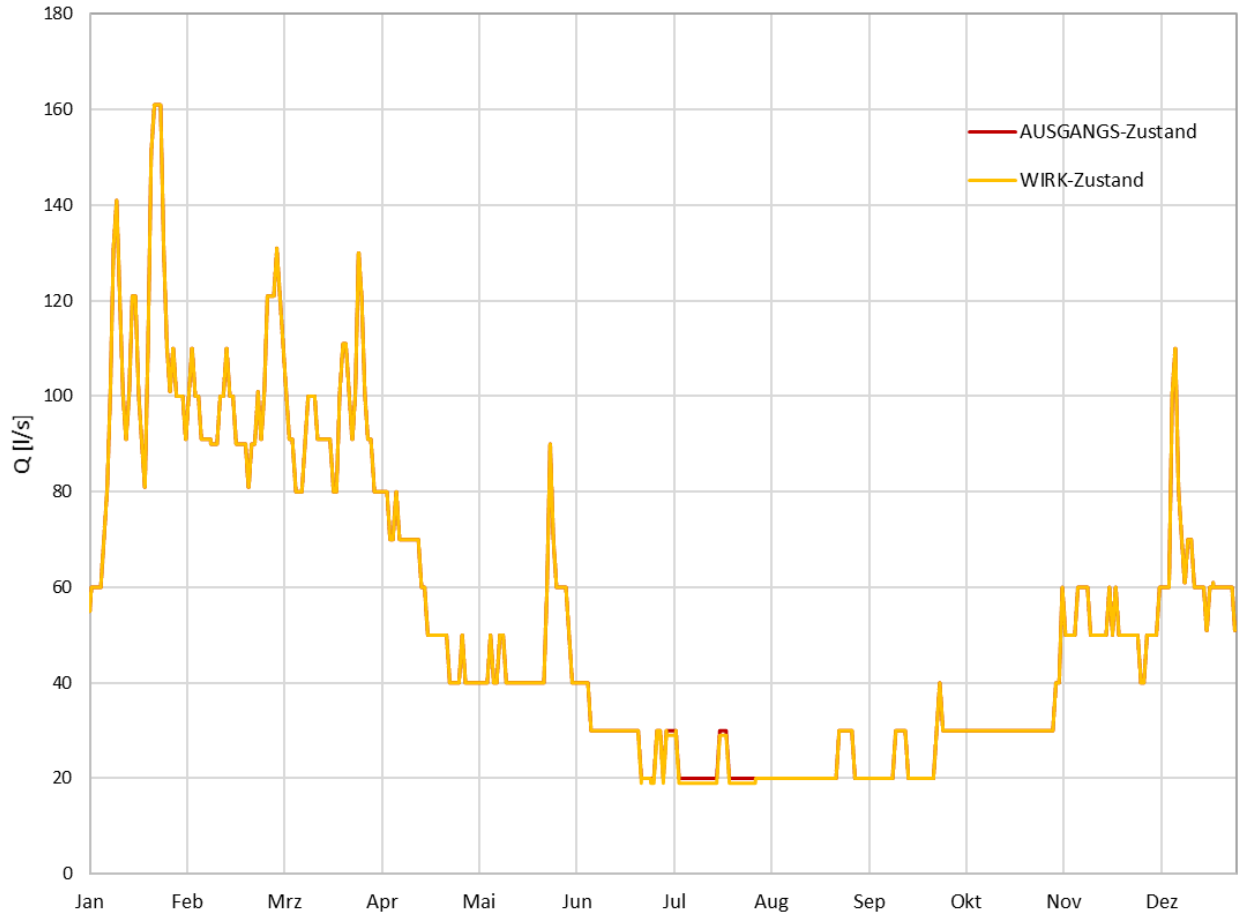


Abflüsse:

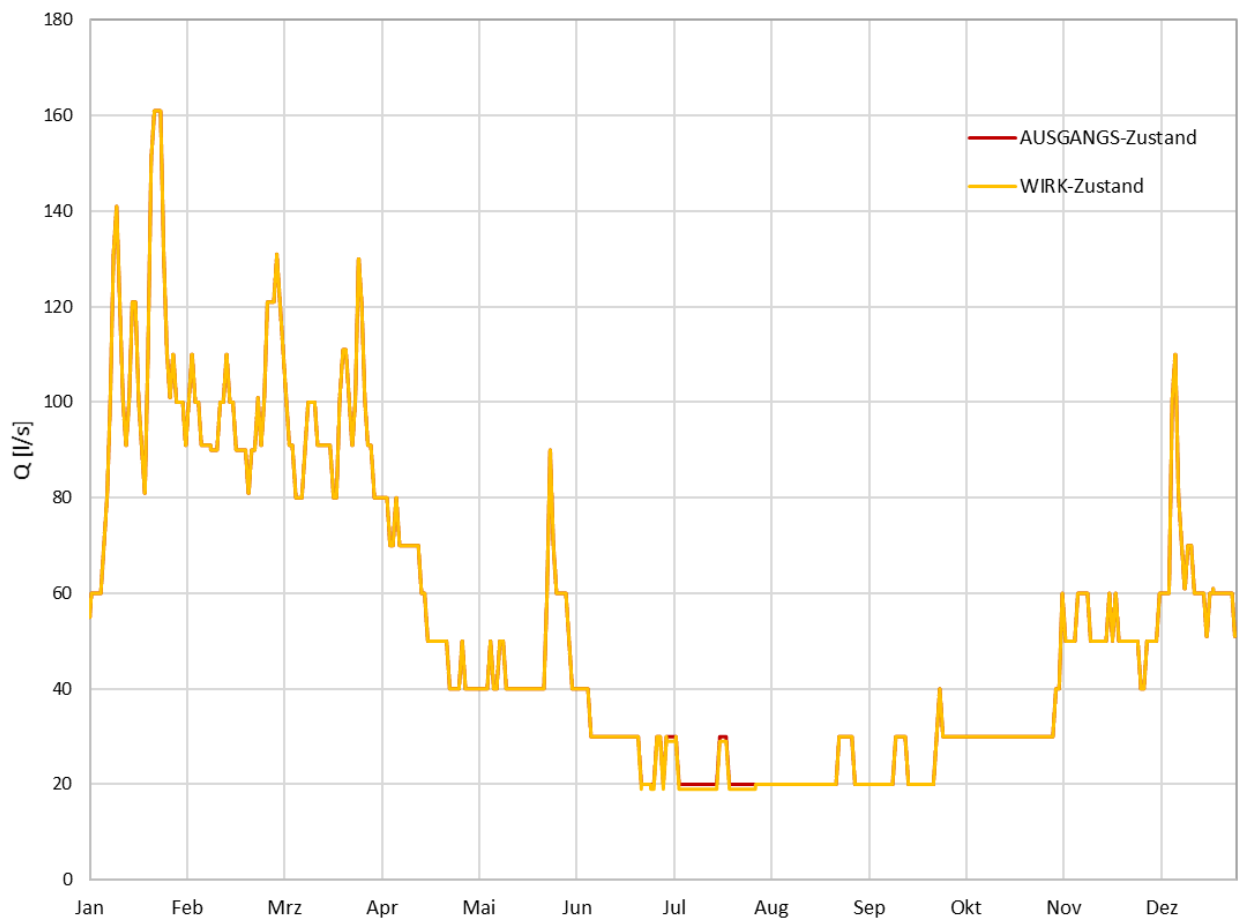


Anlage 9-17: Pegel Weide (Wulbeck)

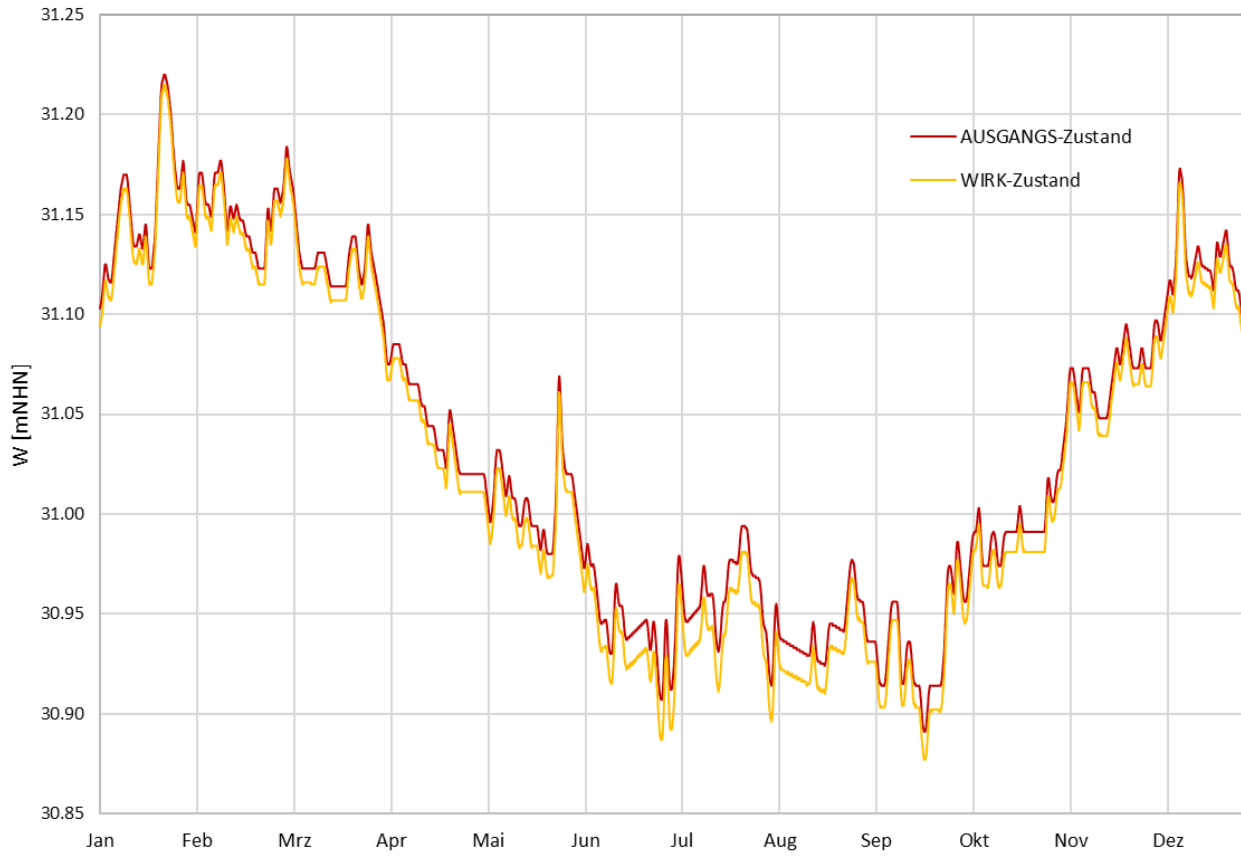
Wasserstände:



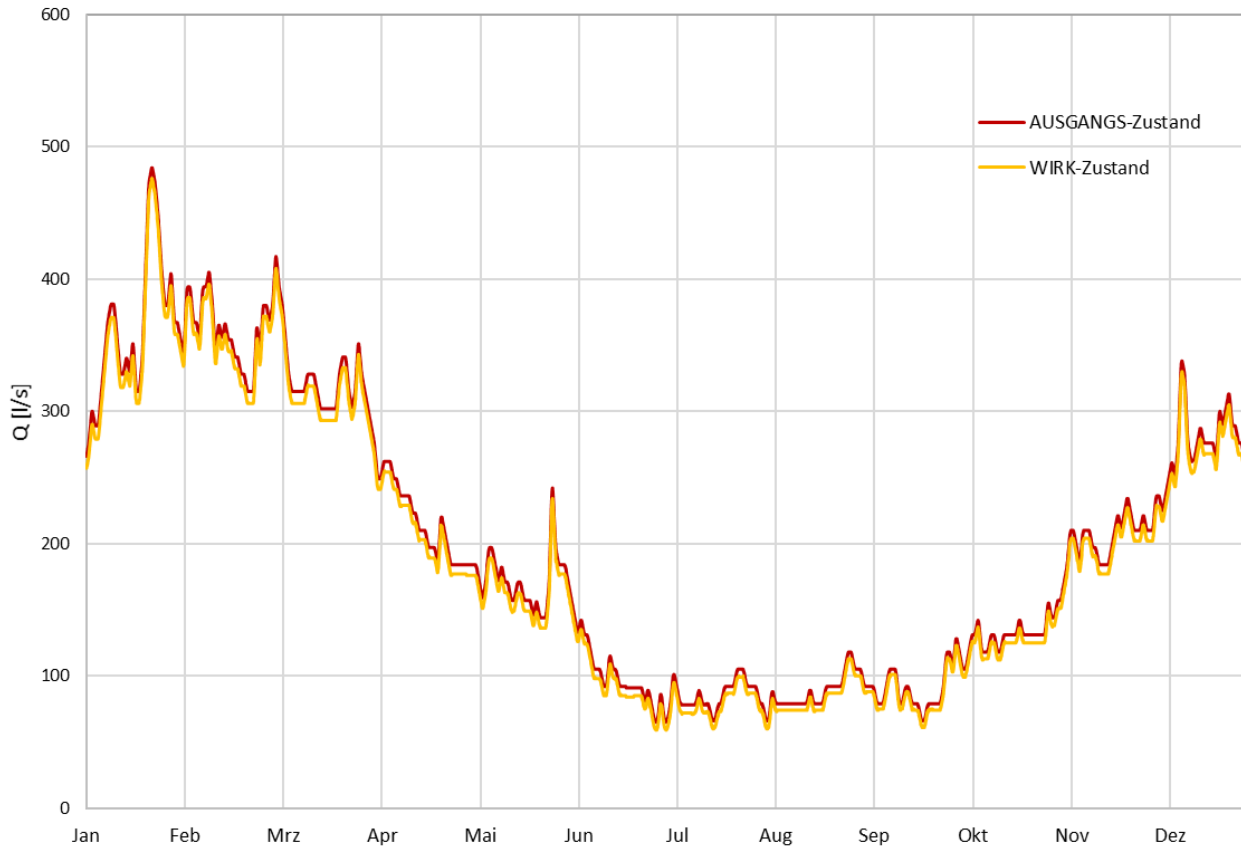
Abflüsse:



Anlage 9-18: Referenzstrecke Große Beeke unten
Wasserstände:

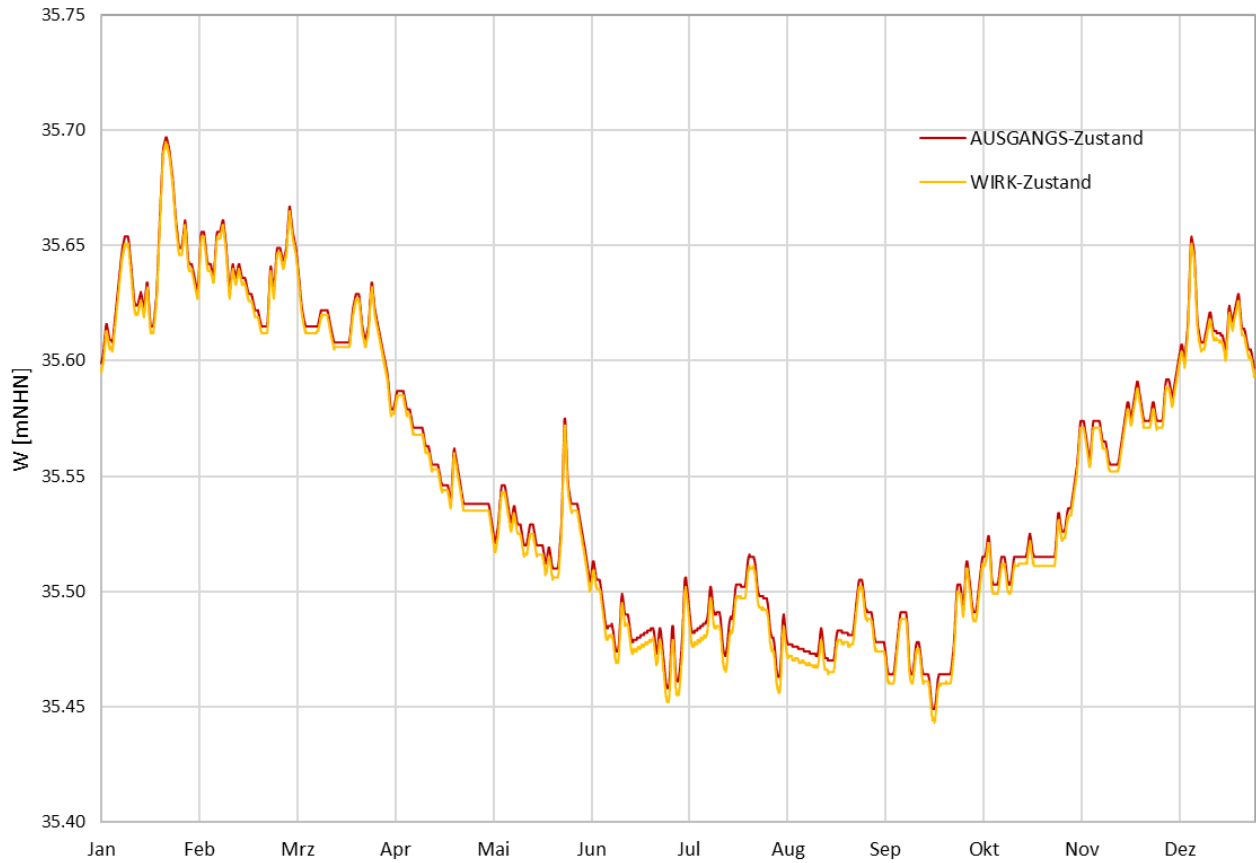


Abflüsse:



Anlage 9-19: Pegel Plumhof (Große Beeke)

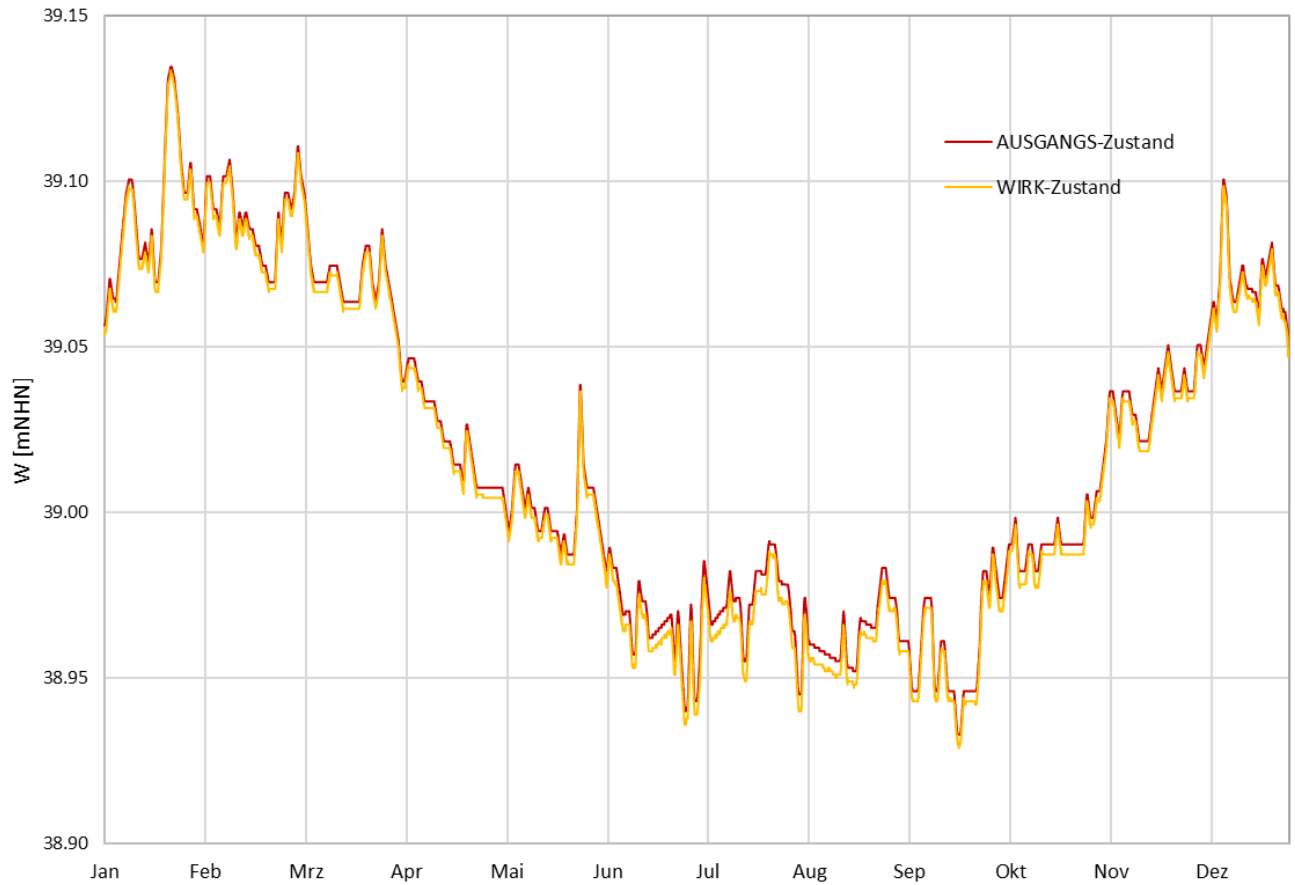
Wasserstände:



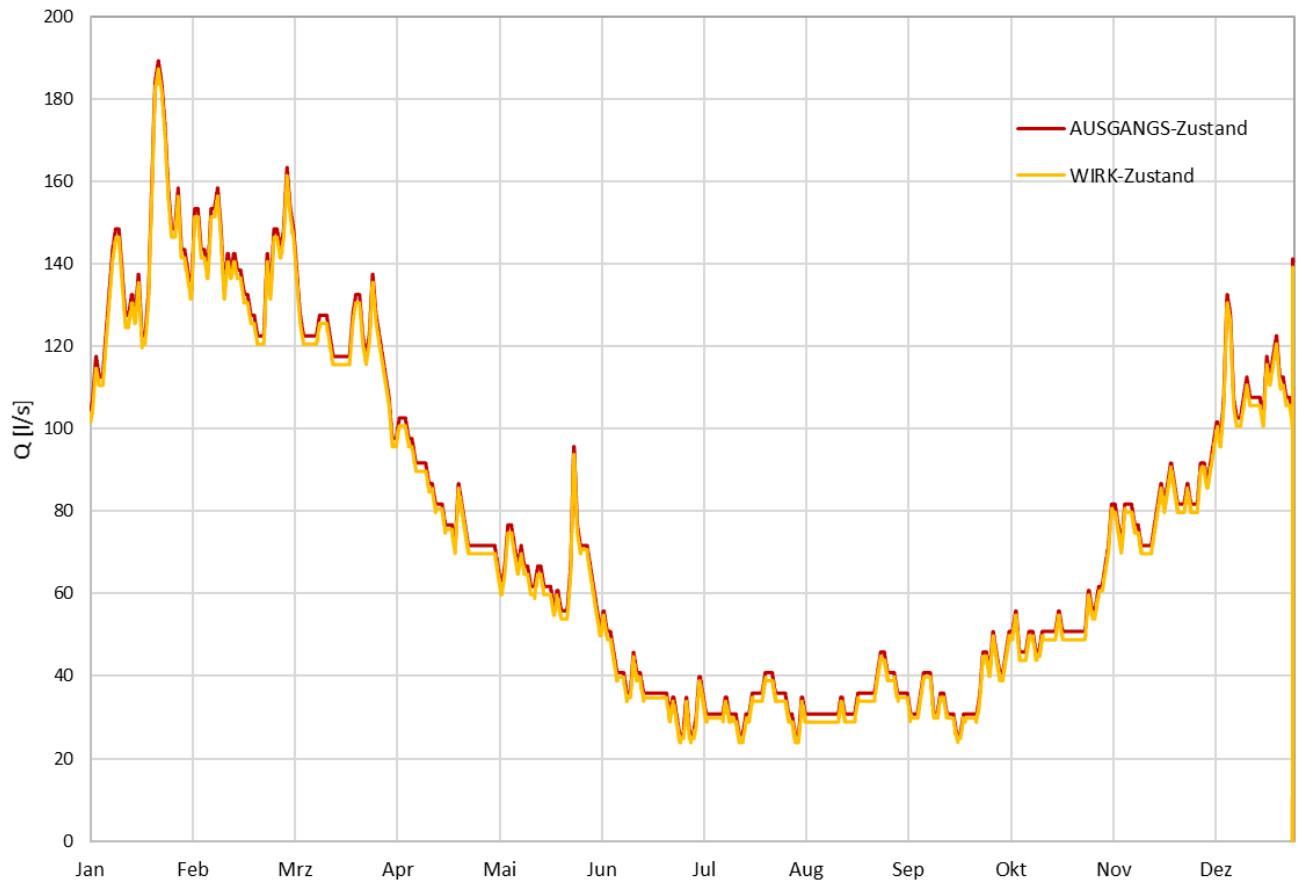
Abflüsse:



Anlage 9-20: Referenzstrecke Große Beeke oben
Wasserstände:

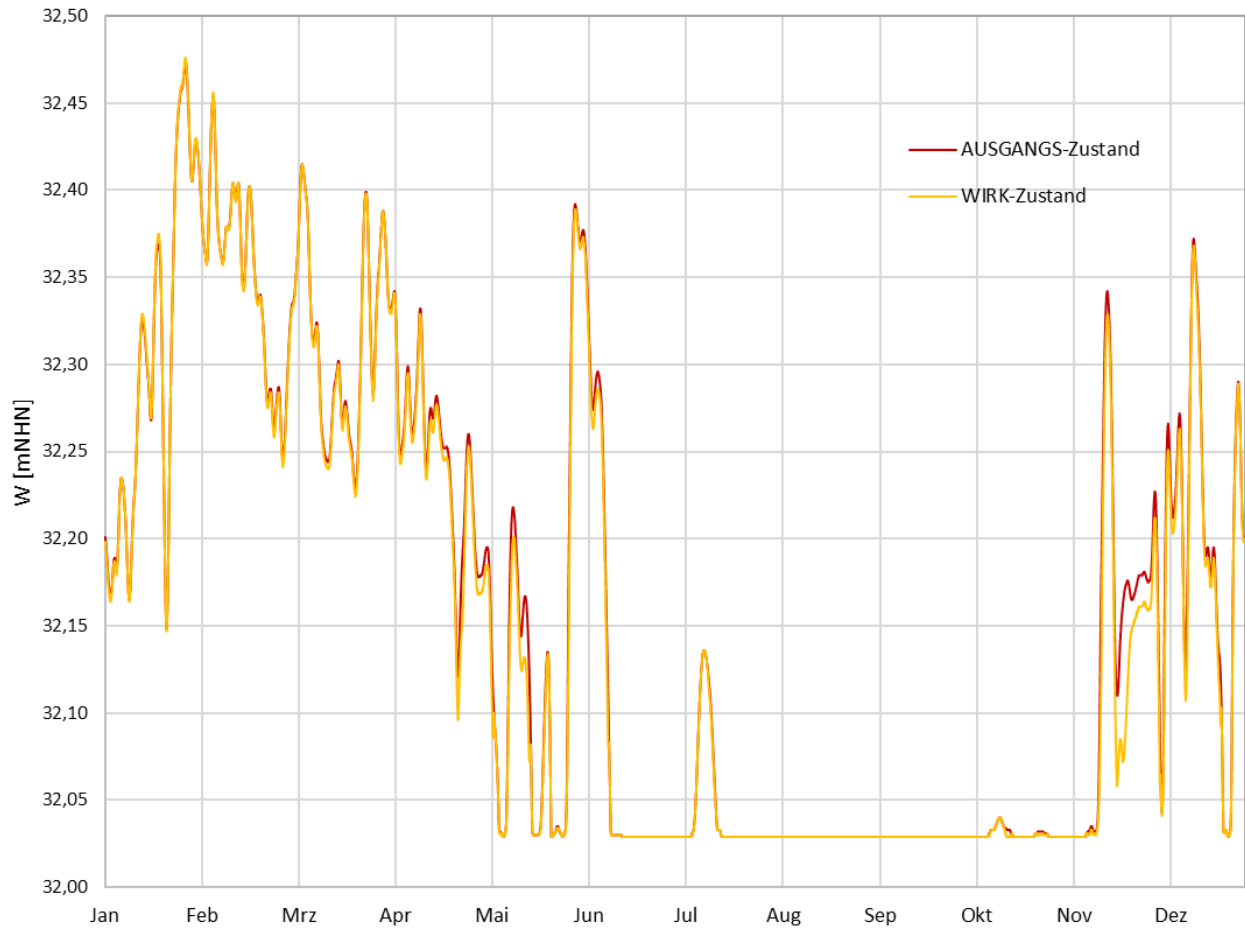


Abflüsse:

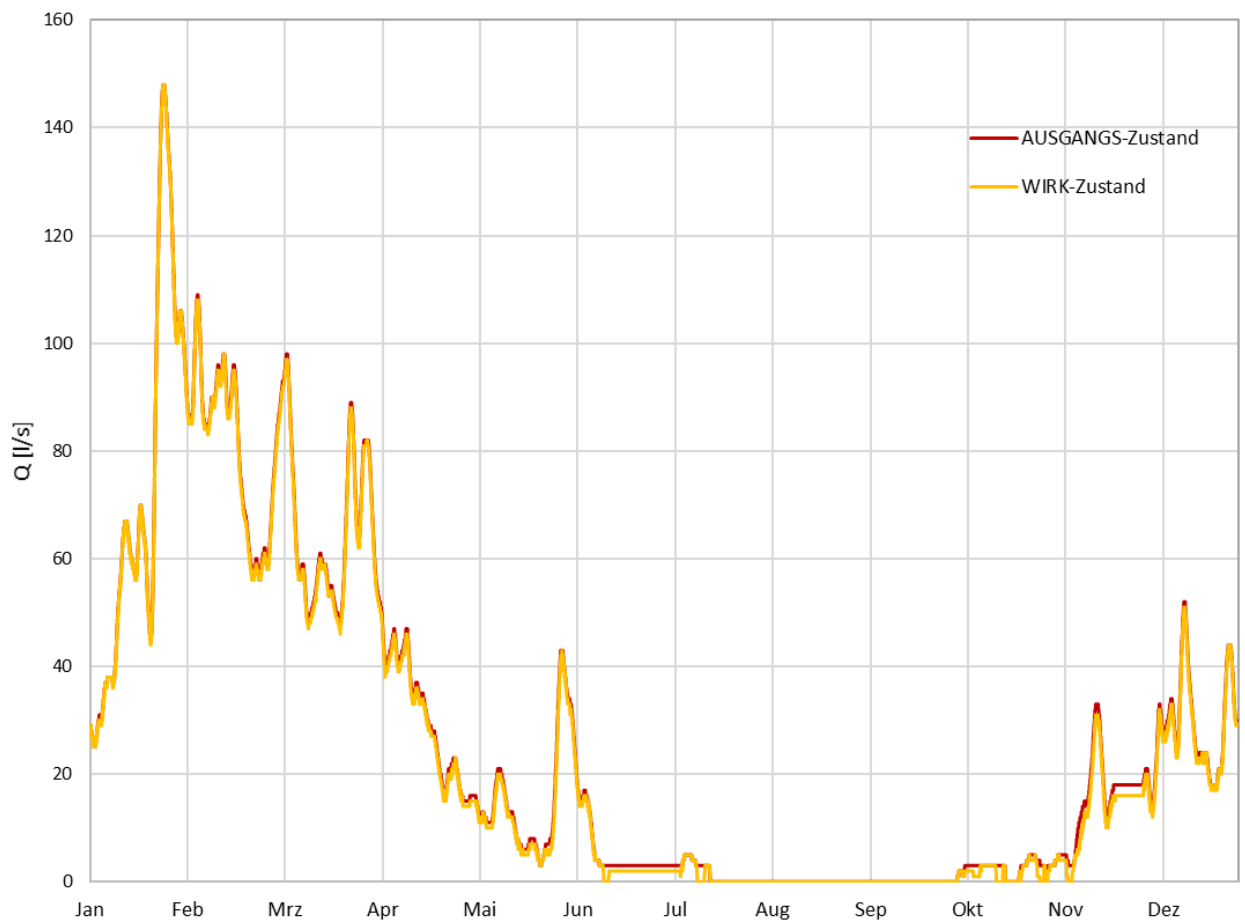


Anlage 9-21: Pegel 29003 Rixfördergraben, unten (Rixförder Graben)

Wasserstände:

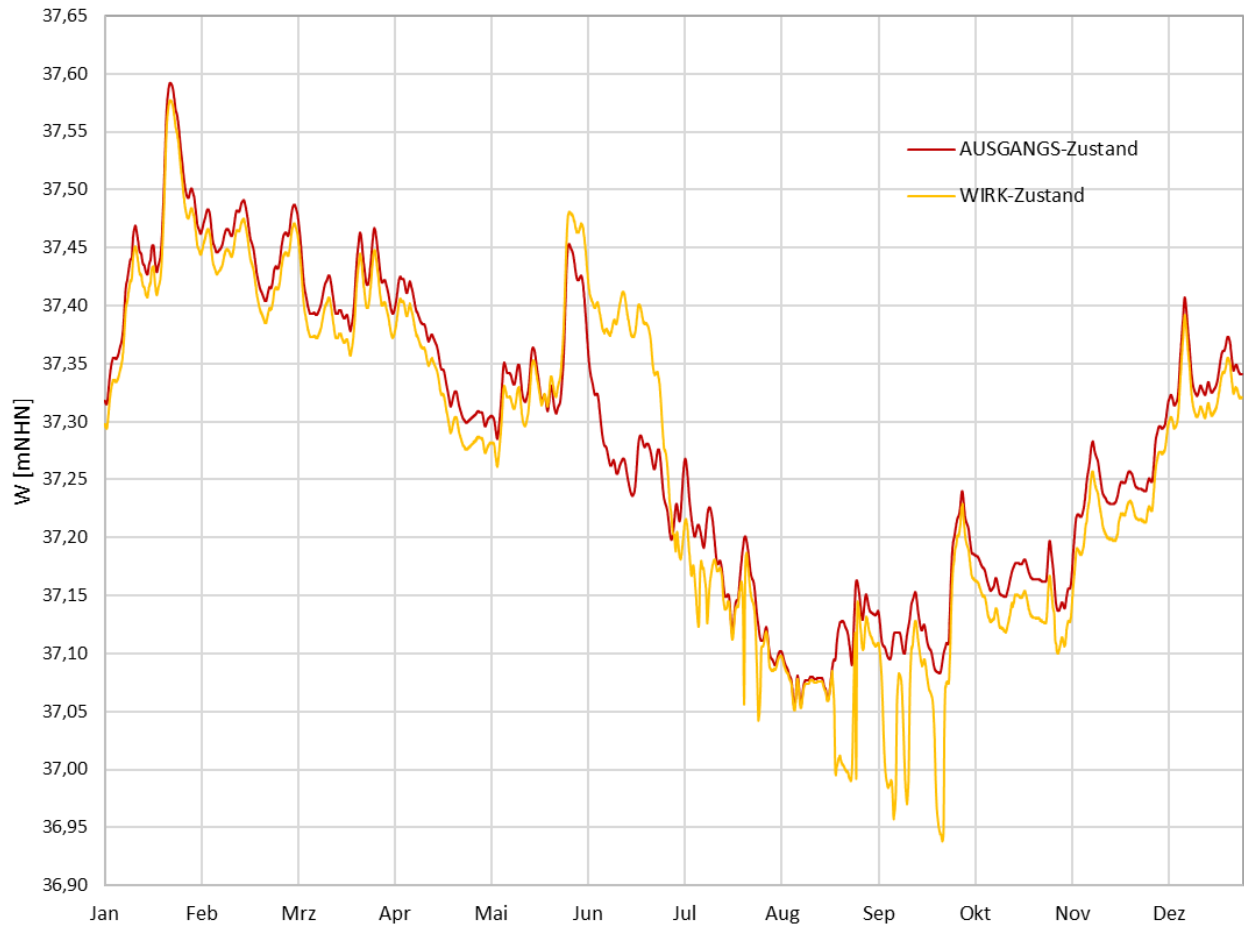


Abflüsse:



Anlage 9-22: Pegel Tiefenbruchgraben (Wulbeck)

Wasserstände:



Abflüsse:

