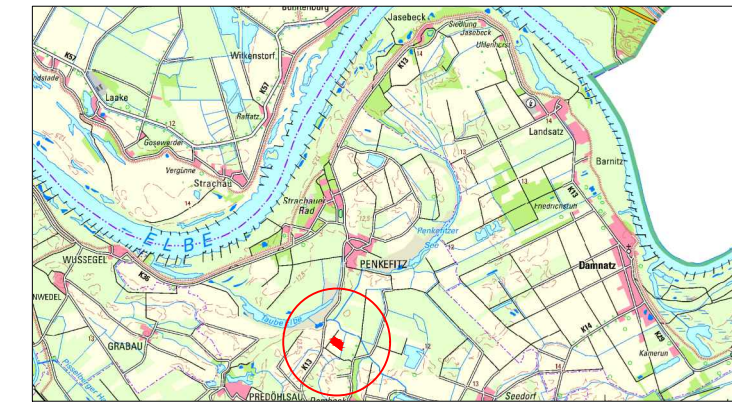








**Übersichtskarte**





**Legende**

-  fclass.adm\_fc.ALKIS\_Flurstuecke\_Nds\_NordOst
-  Maßnahme E 29 - Entwicklung von mesophilem Mäh-Grünland (8.310 m<sup>2</sup>)
-  Fauna-Flora-Habitat-Gebiete (FFH)
-  Vogelschutzgebiet

3				
2				
1				
Nr.	Geändert / ergänzt	Datum	Bearbeiter/in	Gezeichnet

**Anlage zur Planfeststellung**

<b>Dannenberger Deich- und Wasserverband</b>		
Erhöhung und Verstärkung des vorhandenen Deiches zwischen Damnatz und Penkefitz, Elbe-km 509,2 bis 517,0		
<b>5. Planfeststellungsabschnitt</b>		
<u>Lageplan der Maßnahme E 29</u>		Höhenbezugssystem: DHHN 2016, NHN
		Koordinatensystem: ETRS 89 / UTM
Aufgestellt: Lüneburg, den 01.04.2026	Maßstab: <b>1 : 1.000</b>	Anlage : 3.2.2 z. Plan 3
 <b>Niedersächsischer Landesbetrieb für Wasserwirtschaft, Küsten- und Naturschutz - Betriebsstelle Lüneburg -</b>		
zur Ausschreibung freigegeben am: 01.04.2026 		
Anfertigung der Zeichnung	Nov. 2025	Unterschrift <i>K. Bade</i>
Bearbeiter/in	Nov. 2025	<i>J. Oberdiek</i>

Quelle: Auszug aus den Geodaten des Landesamtes für Geoinformation und Landesvermessung Niedersachsen,