










Karte 7: Raumwiderstand / Konfliktschwerpunkte

Raumwiderstand im Untersuchungsgebiet


-  sehr hoch (Raumwiderstandsstufe I)
-  Gebietsteil C des Biosphärenreservates (Kernzone): zum Schutz von Natur und Landschaft streng geschützte Bereiche
-  hoch (Raumwiderstandsstufe II)
-  Gebietsteil B des Biosphärenreservates: zum Schutz von Natur und Landschaft geschützte Bereiche
-  mittel (Raumwiderstandsstufe III)
-  Gebietsteil A des Biosphärenreservates: zur Erhaltung von Natur und Landschaft geschützte Landschaftsausschnitte mit Siedlungsbereichen
-  von nachrangiger Bedeutung (Raumwiderstandsstufe IV)

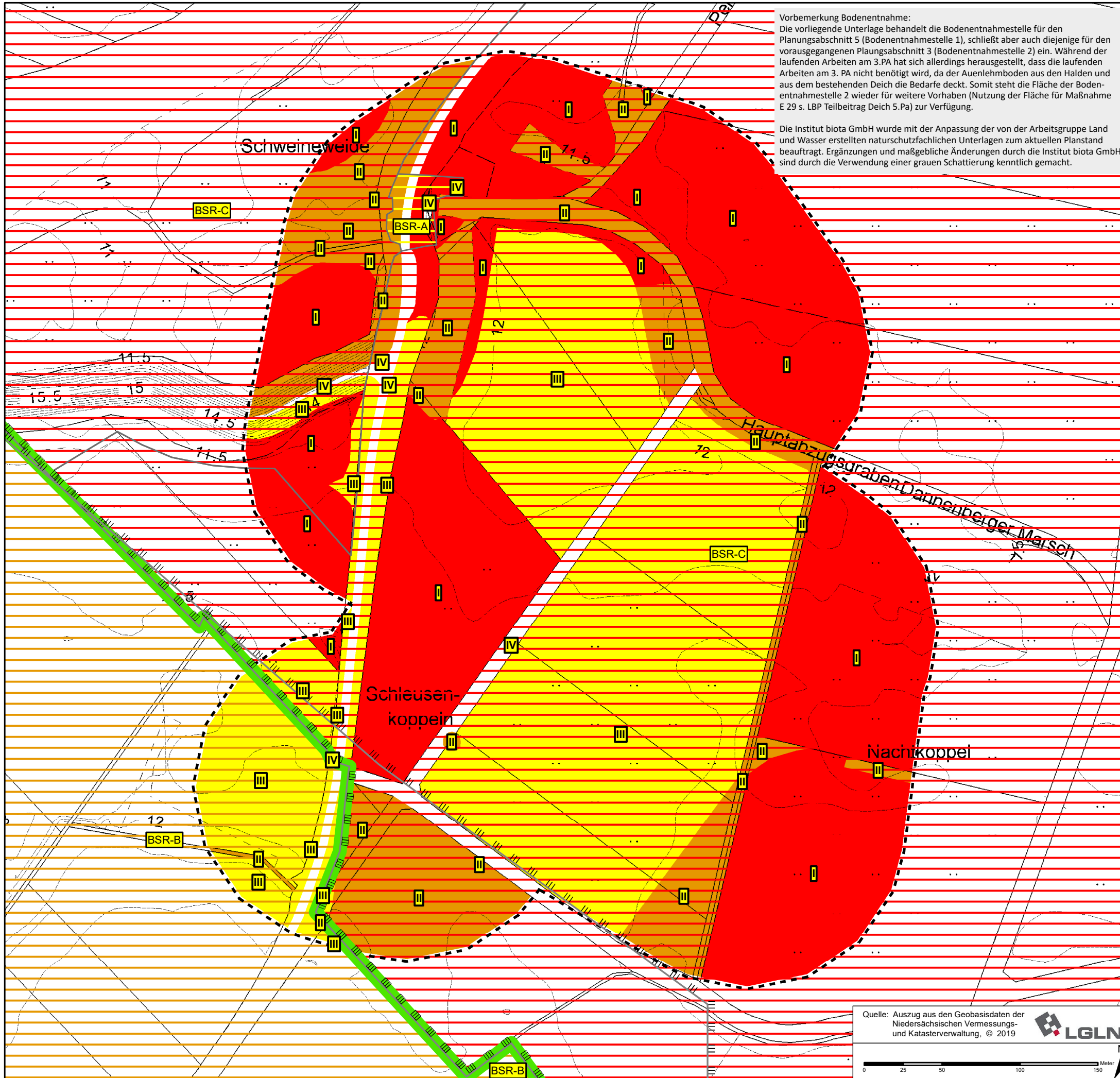
Schutzgebiete

-  FFH-Gebiet Nr. 74 "Elbeniederung zwischen Schnackenburg und Geesthacht"
-  DE2832-401 EU-Vogelschutzgebiet V37 "Niedersächsische Mittelelbe"

Quelle: Niedersächsischer Landesbetrieb für Wasserwirtschaft, Küsten- und Naturschutz (NLWKN) (2020) Datenlizenz Deutschland - Namensnennung - Version 2.0 (www.govdata.de/dl-de/by-2-0)

Sonstiges



-  Untersuchungsgebietsgrenze



Vorbemerkung Bodenentnahme:
Die vorliegende Unterlage behandelt die Bodenentnahmestelle für den Planungsabschnitt 5 (Bodenentnahmestelle 1), schließt aber auch diejenige für den vorausgegangenen Planungsabschnitt 3 (Bodenentnahmestelle 2) ein. Während der laufenden Arbeiten am 3. PA hat sich allerdings herausgestellt, dass die laufenden Arbeiten am 3. PA nicht benötigt wird, da der Auenlehm Boden aus den Halden und aus dem bestehenden Deich die Bedarfe deckt. Somit steht die Fläche der Bodenentnahmestelle 2 wieder für weitere Vorhaben (Nutzung der Fläche für Maßnahme E 29 s. LBP Teilbeitrag Deich 5.Pa) zur Verfügung.

Die Institut biota GmbH wurde mit der Anpassung der von der Arbeitsgruppe Land und Wasser erstellten naturschutzfachlichen Unterlagen zum aktuellen Planstand beauftragt. Ergänzungen und maßgebliche Änderungen durch die Institut biota GmbH sind durch die Verwendung einer grauen Schattierung kenntlich gemacht.

Quelle: Auszug aus den Geobasisdaten der Niedersächsischen Vermessungs- und Katasterverwaltung, © 2019

3			
2			
1			
Nr.	Geändert / ergänzt	Datum	Bearbeiter/in Gezeichnet

Dannenberger Deich- und Wasserverband	
Anlage zur Planfeststellung	
Erhöhung und Verstärkung des vorhandenen Deiches zwischen Damnatz und Penkefitz, Elbe-km 509,2 bis 517,0 Station 0+000 bis 6+956 5. Planungsabschnitt	
Unterlage 3.1 Unterlage zur Umweltverträglichkeitsprüfung, Teilbeitrag Bodenentnahmestelle	
Karte 7: Raumwiderstand / Konfliktschwerpunkte	
Aufgestellt: Lüneburg, März 2026	Maßstab: 1 : 2.500
 Niedersächsischer Landesbetrieb für Wasserwirtschaft, Küsten- und Naturschutz - Betriebsstelle Lüneburg	bearbeitet: F.L.
Auftragnehmer: Prof. Dr. Thomas Kaiser, Landschaftsarchitekt Arbeitsgruppe Land & Wasser	gezeichnet: G.S.
Am Amtshof 18 29355 Beedenbostel Fon (0 51 45) 25 75 Institut biota GmbH Nebeberg 15 18246 Bützow Fax (0 51 45) 28 08 64 kaiser-aw@l-online.de	Anlage: Unterlage 3.1 Karte 7
	Höhenbezugssystem: DHHN 92 / NHN Koordinatensystem: GK 3
	bearbeitet Oktober 2021 (ALW): F.L. geprüft März 2026 (BIOTA): J.H.