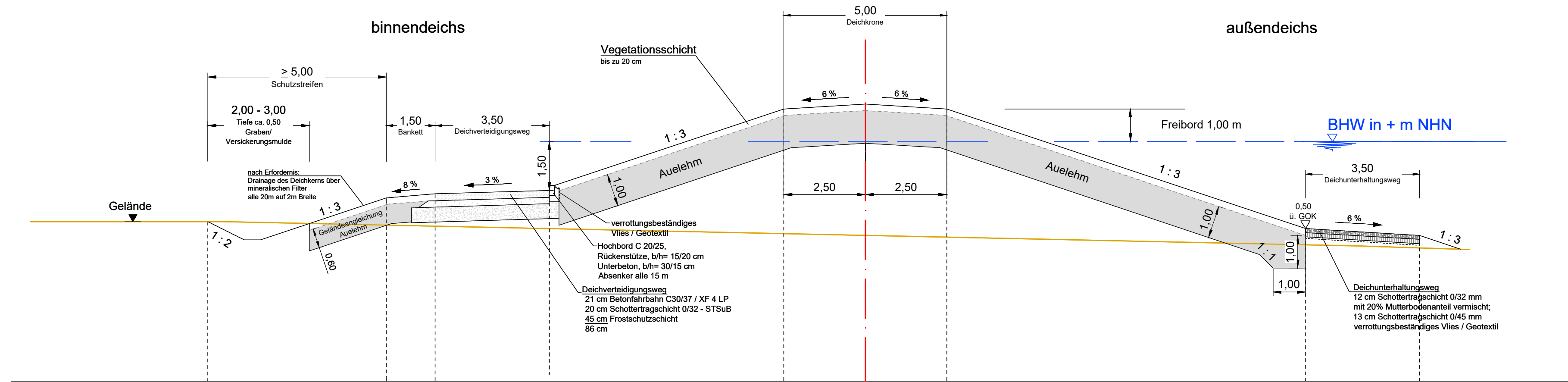
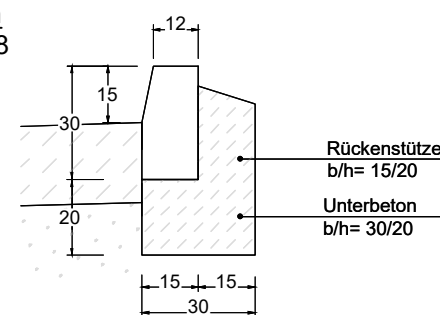


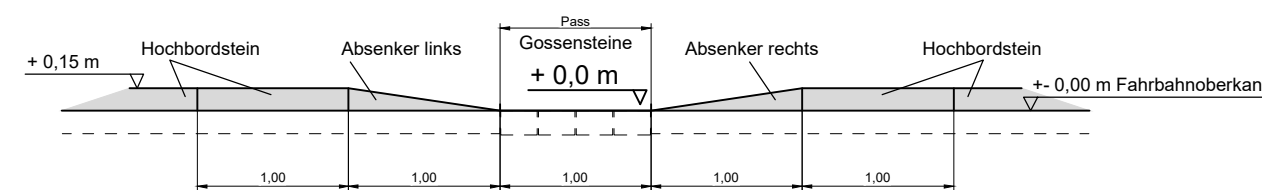
Regelprofil



Detail Bordstein
gem. DIN 18318
Angaben in cm
M.: 1:10



Hinweis:
in den Hochborden des Deichverteidigungsweges
sind alle 15 m, je nach Erfordernis,
Lurchen- bzw. Jungvögelpässe anzuordnen.
(Absenkung des Hochbordes)



Maßstab: 1:200

3				
2				
1				
Nr.	Geändert / ergänzt	Datum	Bearbeiter/in	Gezeichnet

Anlage zur Planfeststellung

Dannenberger Deich- und Wasserverband		
Erhöhung und Verstärkung des vorhandenen Deiches zwischen Damnatz und Penkefitz, Elbe-km 509,2 bis 517,0		
5. Planfeststellungsabschnitt		
Regelprofil		Höhenbezugssystem: DHHN 2016 / NHN
		Koordinatensystem: ETRS 89 / UTM
Aufgestellt: Lüneburg, den 01.04.2026	Maßstab: 1: 100	Anlage : 2.4.2.19
Niedersächsischer Landesbetrieb für Wasserwirtschaft, Küsten- und Naturschutz - Betriebsstelle Lüneburg -	Datum Feb. 2026	Unterschrift <i>K. Bade</i>
<i>M. Wien</i>	Bearbeiter/in Feb. 2026	Unterschrift <i>H. König</i>