Ansicht G-G'
Maßstab 1:50

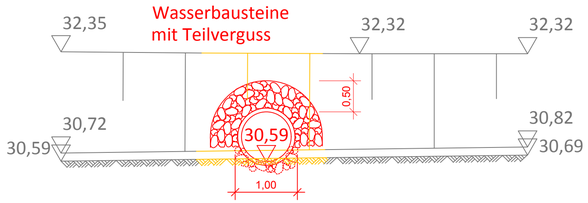

Schnitt H-H'
Maßstab 1:50

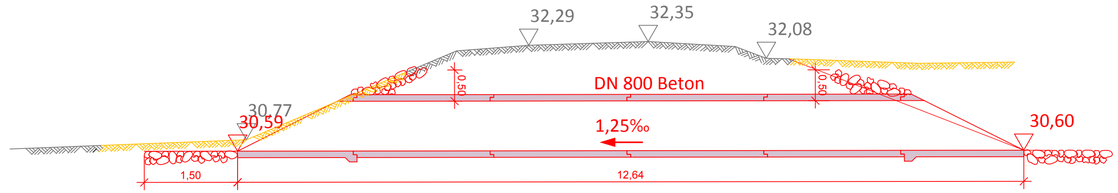

Draufsicht
Maßstab 1:100

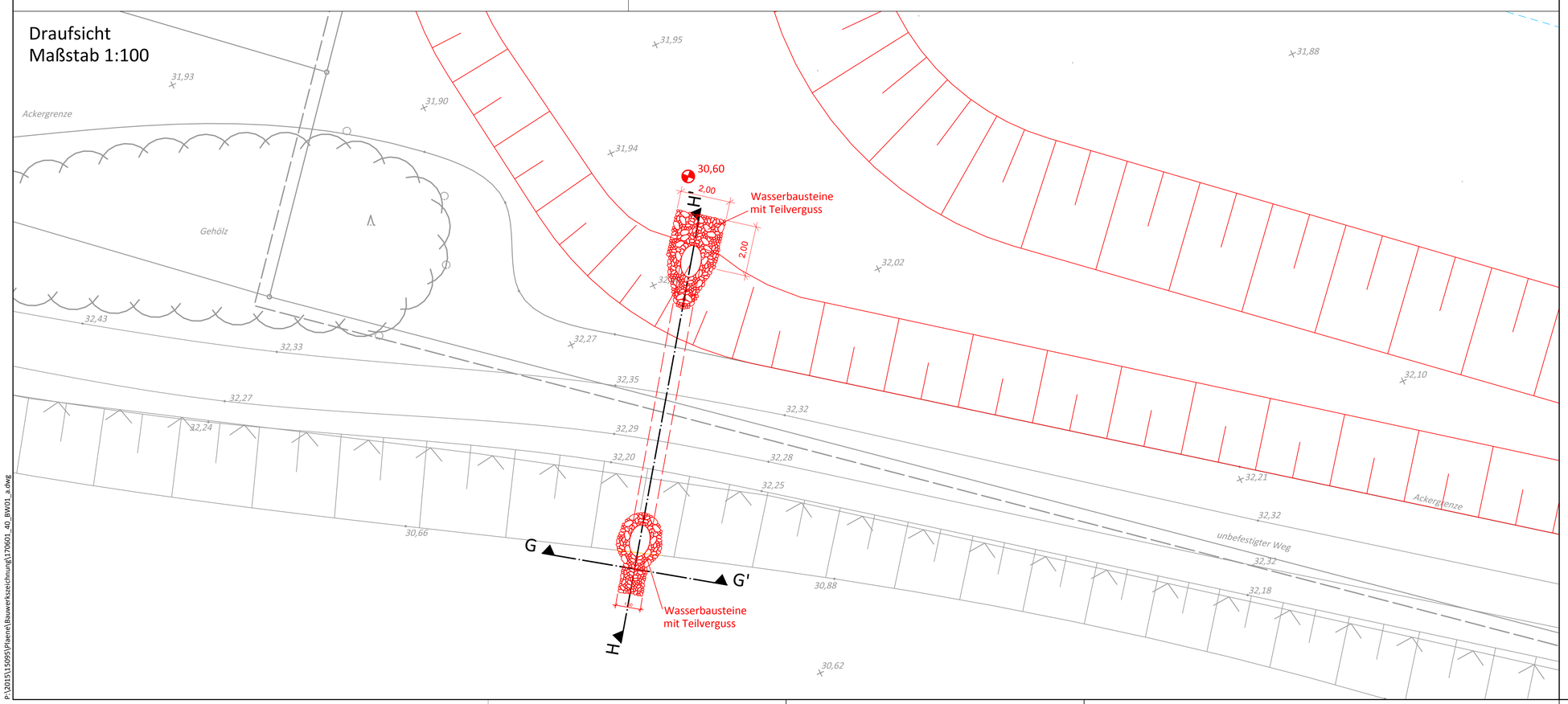

Zeichenerklärung

Grundplan (ALK)	Bestand / Vermessung	Planung
B-Plan Grenze	Zaun	allg. Planung
Flurstgr. vermarkt	Böschung	42,00 Höhen
Flurstgr. unvermarkt	Hecke	Rückbau
	Busch	
	42,00 Geländehöhen	

Quelle:
Auszug aus den Geobasisdaten der Niedersächsischen Vermessungs- und Katasterverwaltung © LGLN

Index	Beschreibung	Datum	bearb. / gez.
a	Erstausgabe	08.06.17	Ze / Pu

Gemeinde Winsen (Aller)

Hochwasserschutz in der
Gemeinde Winsen (Aller)
Abschnitt "Taube Bünte West"

Genehmigungsplanung
Bauwerkszeichnung
Durchlass

aufgestellt:

Gemeinde Winsen (Aller)

Maßstab: 1 : 50 / 1 : 100

bearbeitet: F. Zeck

Celle, 08. Juni 2017

gezeichnet: A. Pusch

Anlage 2.5

Registrier-Nr.:
15095-40-BW01-a

UTM | GK3 | GK4 | lokal

Plotstiltabelle: ---- | Grundplan: Pu

Ingenieurgesellschaft
Heidt + Peters mbH

Sprengerstraße 38 c
29223 Celle
Fon (0 51 41) 93 88-0
Fax (0 51 41) 93 88-88
info@heidt-peters.de

Heidt + Peters
Die Ingenieure

P:\2015\15095\Plane\Bauwerkszeichnung\170601_40_BW01_a.dwg