

14.4 Sonstiges

- Antrag des Vorhabenträgers gemäß § 7 Abs.3 UVP
- Angaben zu Altablagerungen, Bodendenkmälern

Anlagen:

- Antrag §7 Abs.3 UVPG.pdf
- Angaben_Bau_und_Bodendenkmale + Altlasten_Stralendorf.pdf

Erklärung zur Abarbeitung der Belange des Naturschutzes und der Umweltbelange

sowie

Antrag gemäß §7 Abs.3 UVPG

Gemäß Gesetz über die Umweltverträglichkeitsprüfung (UVPG) Anlage 1 Nr. 1.6.2 ist für das Vorhaben mit geplanten 19 WEA eine standortbezogene Vorprüfung des Einzelfalls nach § 7 Absatz 2 durchzuführen.


Aufgrund der Größe des Vorhabens und der komplexen Rahmenbedingungen wird auf eine UVP-Vorprüfung verzichtet und gemäß § 7 Abs.3 UVPG die Durchführung einer Umweltverträglichkeitsprüfung hiermit beantragt. Dieses Vorgehen wurde in einem vorab geführten Abstimmungsgespräch von der Genehmigungsbehörde bestätigt.

Mit der Feststellung der UVP-Pflicht durch die verfahrensführende Behörde einhergehend, wird gemäß § 15 UVPG die frühzeitige Unterrichtung und Beratung bezüglich Inhalt, Umfang und Detailtiefe der Angaben in den naturschutzfachlichen Unterlagen erfolgen.

Damit soll sichergestellt werden, dass die Abarbeitung der Belange des Naturschutzes und der Umweltbelange den Anforderungen entspricht, die die Behörde auf Grundlage der Anlage 4 UVPG für die Beurteilung der Umweltauswirkungen des Vorhabens an die Unterlagen stellt.

Nach Festlegung des Untersuchungsrahmens erfolgt die abschließende Bearbeitung der naturschutzfachlichen Gutachten und des vom Vorhabenträger gemäß §16 UVPG beizubringenden UVP-Berichtes.

Rostock, den 19.12.2019



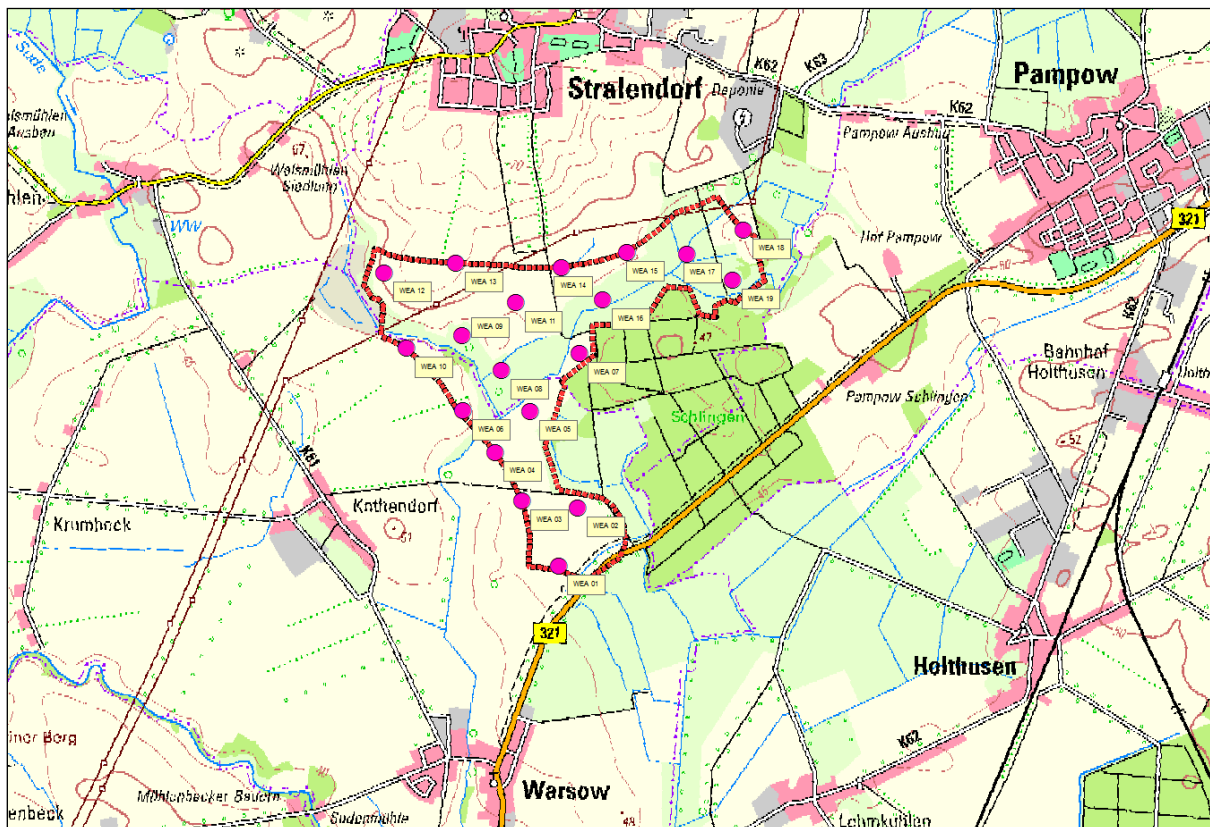
Antragsteller
ENERCON GmbH

Errichtung und Betrieb von Windenergieanlagen auf den Flächen des potentiellen Windeignungsraumes Stralendorf/Warsow

in den Gemeinden Stralendorf und Warsow
(Gemarkung Stralendorf Flur 1 und 3, Gemarkung Kothendorf Flur 1,
Gemarkung Warsow Flur 1)

Landkreis Ludwigslust-Parchim

Angaben zur Betroffenheit von Bau- und Bodendenkmalen sowie Vorkommen von Altlasten



Vorhabenträger:

ENERCON GmbH
Dreekamp 5
D-26605 Aurich

Rostock, den 16.05.2019

1. Angaben zur Betroffenheit von Bau- und Bodendenkmalen

a) Abfrage Bau- und Bodendenkmale Geoportal.MV

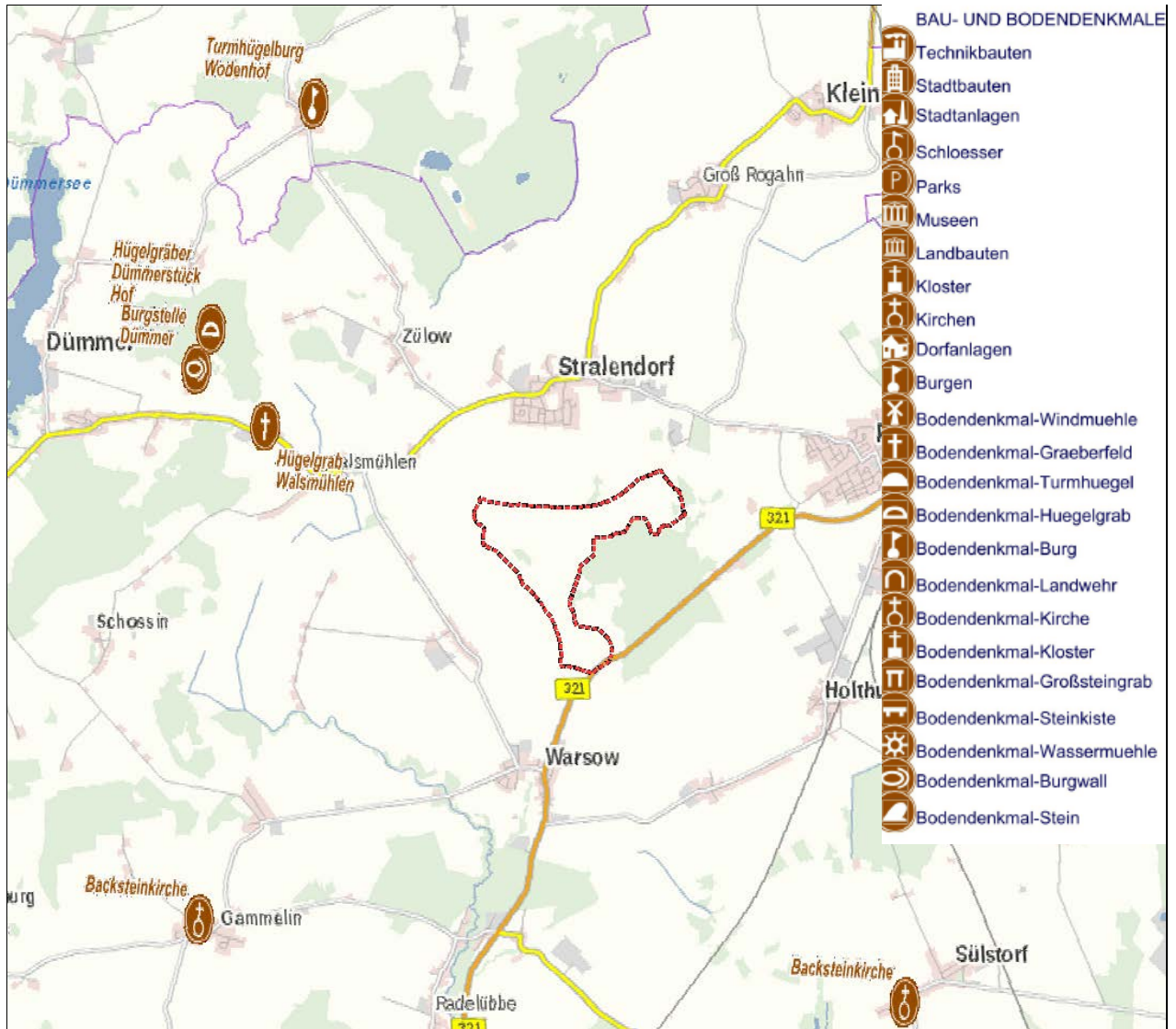


Abbildung 1: Auszug aus dem Geportal.MV

b) Abfrage Baudenkmale Geoportal LUP

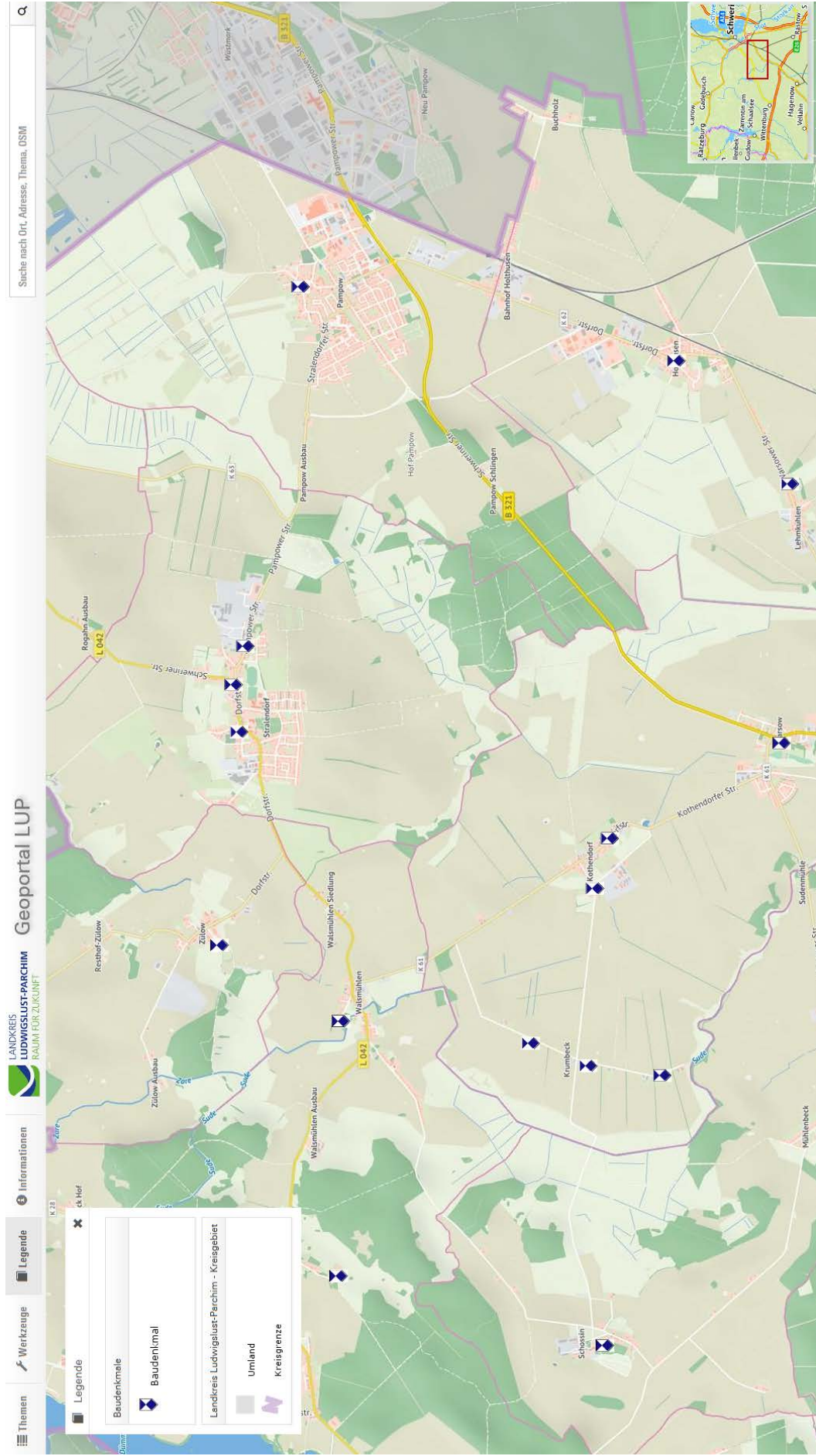


Abbildung 2: Auszug aus dem Geoportal.MV

c) Denkmalliste, Stand Oktober 2017 – Landkreis Ludwigslust-Parchim

Ort	Straße	Nr.	Bezeichnung
Holthusen	Am Dorfplatz		Gefallenendenkmal 1914/1918
Kothendorf	Brückenberg	6	Häuslerei
Kothendorf	Dorfstraße	3	Wohnhaus
Kothendorf	Dorfstraße	6	Scheune
Kothendorf	Dorfstraße	7	Scheune
Kothendorf	Dorfstraße	8	Wohnhaus
Kothendorf	Dorfstraße	9	Wohnhaus (ehem.Gaststätte) mit Saalanbau
Kothendorf	Dorfstraße	12	Wohnhaus
Kothendorf	Dorfstraße	14	Scheune
Kothendorf	Dorfstraße	16	Wohnhaus mit Hofzufahrt und Inschriftstein
Kothendorf	Dorfstraße		Glockenstuhl mit Glocke
Kothendorf	Dorfstraße		Gefallenendenkmal 1914/18
Lehmkuhlen	Warsower Straße		Gefallenendenkmal 1914/18
Lehmkuhlen	Warsower Straße	32	Büdnerei
Lehmkuhlen	Warsower Straße	34	Backhaus mit Backofen
Pampow			Friedhof mit ehem. Mausoleum (Kapelle), Lindenallee,
Pampow			Kirche mit Friedhofportal und
Pampow	Zu den Eichen	5	Bauernhaus
Pampow	Zu den Eichen	7	Hallenhaus mit Trockenmauer
Stralendorf (b. Schwerin)	Dorfstraße	1	Bauerngehöft mit Wohnhaus, Stallscheune, Stall, Handpumpe und
Stralendorf (b. Schwerin)	Dorfstraße (Ecke Lindenweg)	19	ehem. Schule
Stralendorf (b. Schwerin)			Friedhof mit Schack-Mausoleum und
Stralendorf (b. Schwerin)			Kirche mit freistehendem Glockenstuhl
Stralendorf (b. Schwerin)	Pampower Straße	1c	Kuhstall
Stralendorf (b. Schwerin)	Pampower Straße	14	Büdnerei
Stralendorf (b. Schwerin)	Pampower Straße	17	Bauernhaus
Stralendorf (b. Schwerin)	Pampower Straße	18	Hallenhaus
Stralendorf (b. Schwerin)	Pampower Straße		Kriegerdenkmal 1914/1918
Walsmühlen	Zum Gutshaus	14	Amtshaus (ehem. Gutshaus)
Warsow	Am Bach	1	Hallenhaus
Warsow	Ringweg	6	Hallenhaus
Warsow	Ringweg	7	ehem. Pfarrhaus
Warsow	Schweriner Straße	21	Gasthaus

Tabelle 1: Auszug aus der Denkmalliste des Landkreises Ludwigslust-Parchim, Stand Oktober 2017

d) Zusammenfassung

Zur Klärung der Frage, ob das Vorhaben in Konflikt mit den Belangen der Bau- und Bodendenkmalpflege steht, ist wie unter Pkt. a-c dargestellt, eine Abfrage der Bau- und Bodendenkmale im Geoportal.MV und eine Abfrage der Baudenkmale im Geoportal LUP sowie der Denkmalliste des Landkreise Ludwigslust-Parchim erfolgt.

In Auswertung der obigen Angaben sind von der Planung zum Windpark Stralendorf/Warsow nach derzeitigem Kenntnisstand keine Bau- und Bodendenkmale betroffen.

Sofern sich im Rahmen des UVP-Verfahrens durch die Beteiligung der zuständigen Denkmalschutzbehörden keine anderen Erkenntnisse ergeben, ist davon auszugehen, dass denkmalpflegerische Belange dem geplanten Vorhaben nicht entgegenstehen.

2. Altablagerungen

Zur Klärung von Vorkommen von im Vorhabengebiet befindlichen Altablagerungen wurde beim Landkreis Ludwigslust-Parchim eine Anfrage durchgeführt. Dem Vorhabenträger wurde mitgeteilt, dass auf dem Grundstück in der Gemarkung Warsow, Flur 1, Flurstück 142 eine altlastverdächtige Fläche erfasst ist.

Es handelt sich hierbei um einen ehemaligen Agrarflugplatz. Angaben zu möglichen Kontaminationen liegen uns nicht vor. Deshalb wird dieser Standort unter A324 im Altlastenkataster geführt. Gegenwärtig werden die Flächen landwirtschaftlich genutzt. Der Flugplatz ist nicht mehr erkennbar, da der Flugbetrieb nach der Wende eingestellt wurde. Die Ergebnisse der Angaben beruhen auf dem aktuellen Kenntnisstand vom werden laufend aktualisiert. Es wird von Seiten der Behörde daher nicht ausgeschlossen, dass sich im Zuge der weiteren Bearbeitung Nachträge ergeben.

Bei Inanspruchnahme der betroffenen Fläche für die Bebauung und/oder Erschließung des Windparks sind die eventuellen Belastungen zu untersuchen und ggf. Maßnahmen zu deren Beseitigung zu ergreifen.