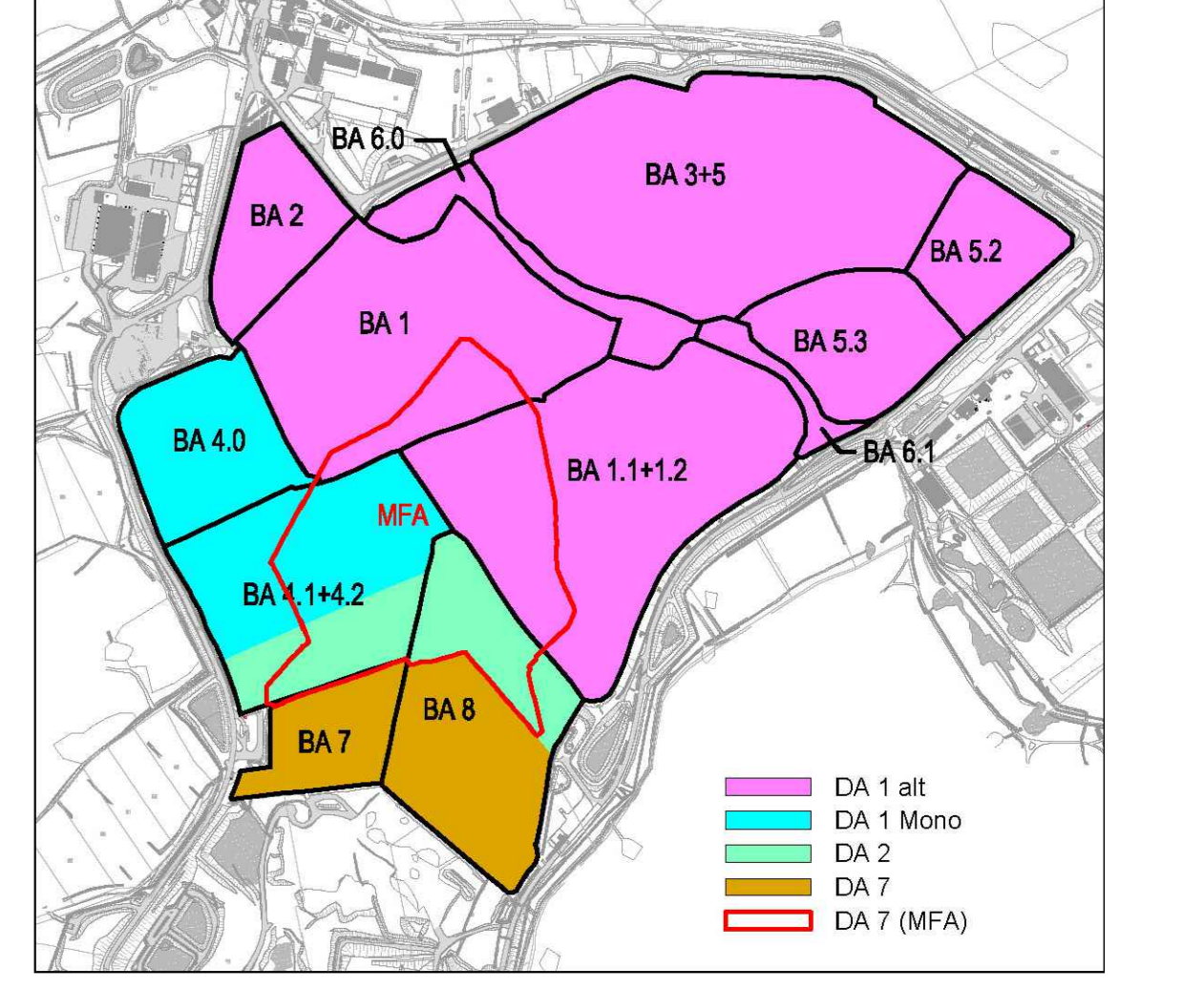
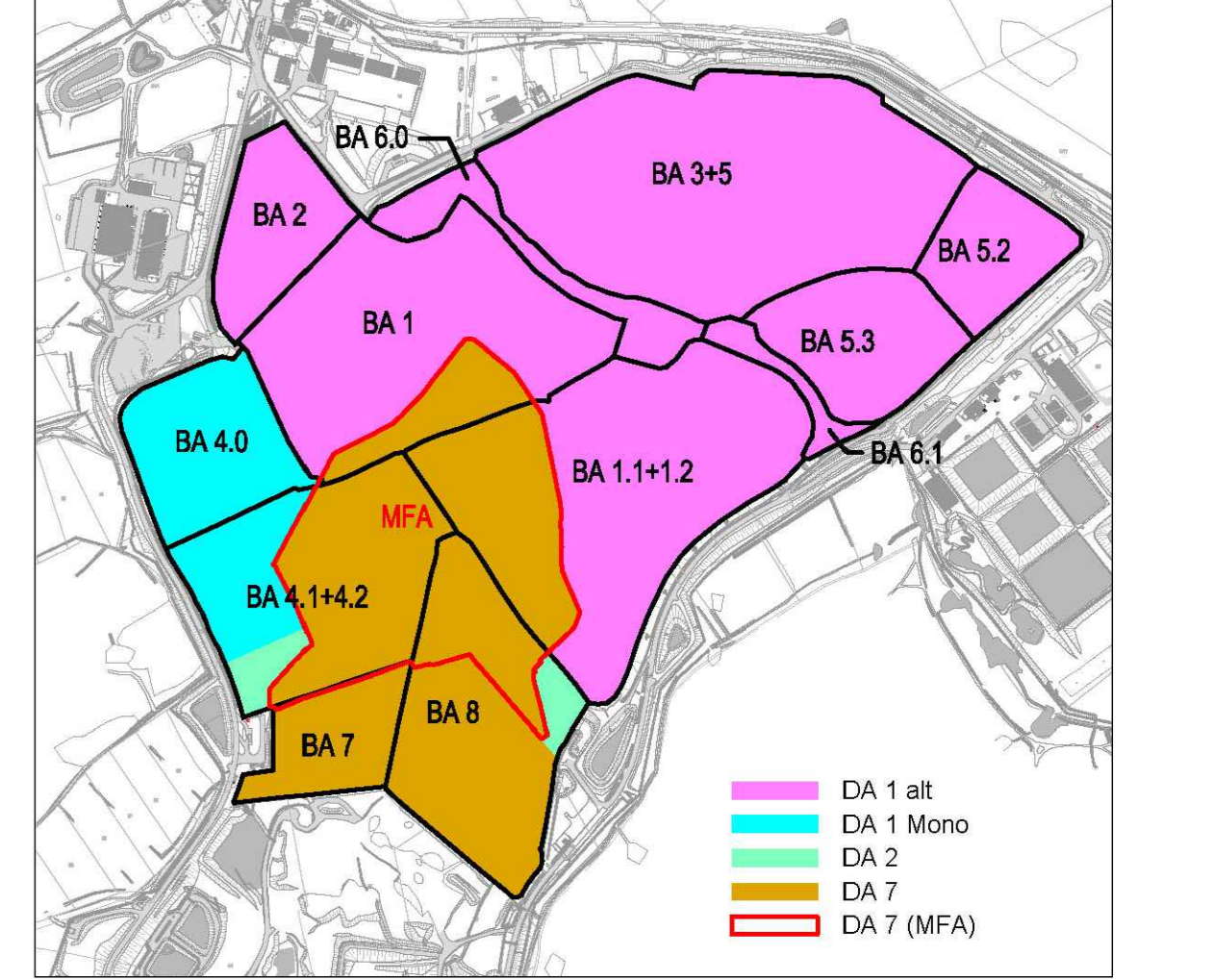


Schematische Übersicht Deponieabschnitt (DA), unterhalb der MFA



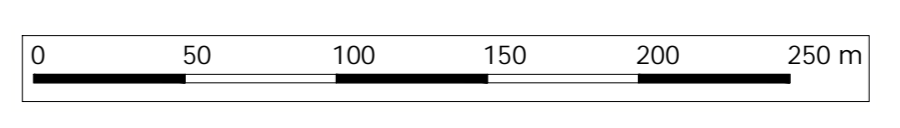
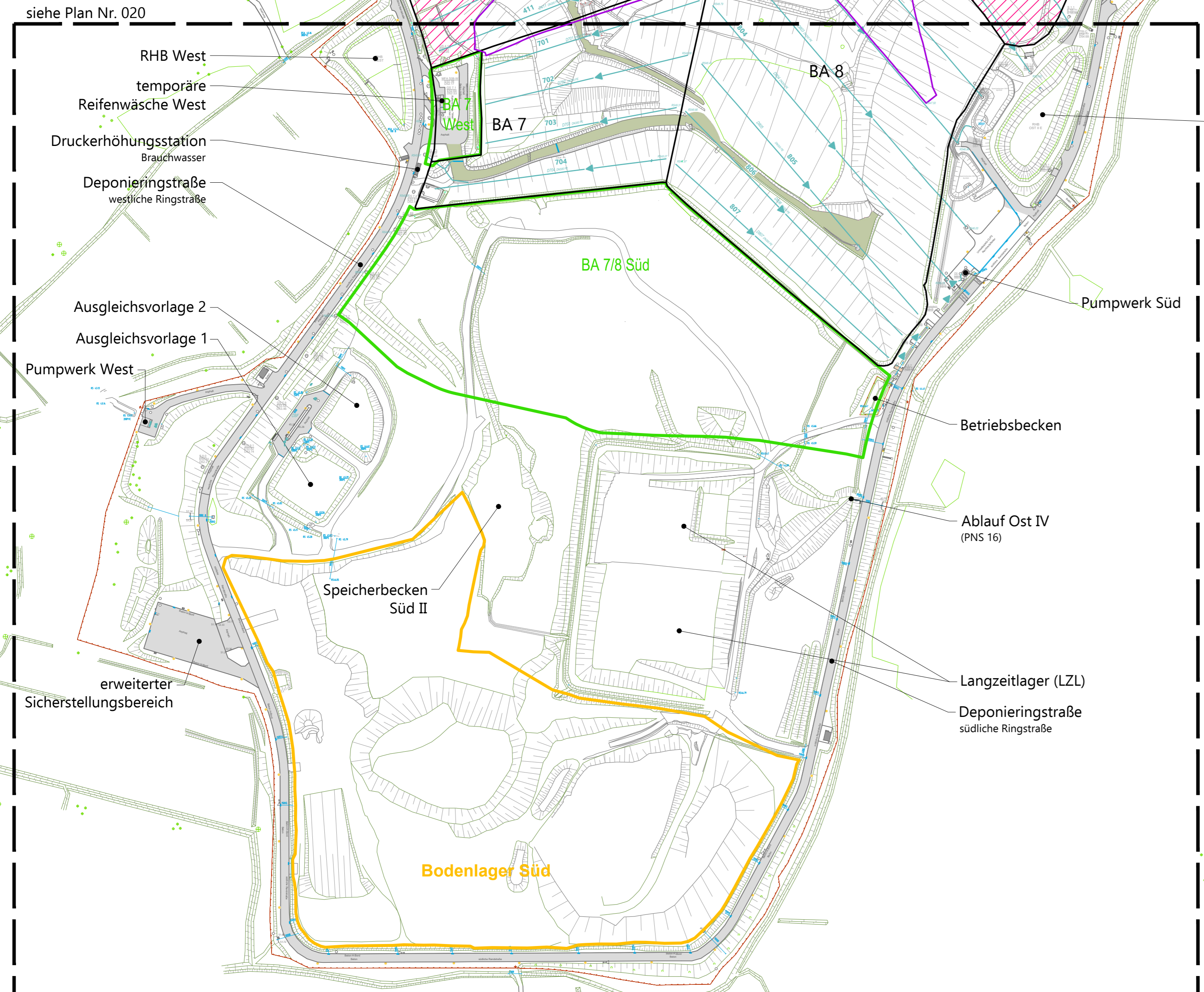
Schematische Übersicht Deponieabschnitt (DA), oberhalb der MFA



Hinweis:
 Der DA 7 ist der aktive Deponieabschnitt, welcher derzeit zur Abfalldeponierung genutzt wird. Er soll nun in südliche Richtung um den Basissubabschnitt BA 7 West und BA 7/8 Süd ergänzt werden.

- Legende**
- Geländebrennkanten, Topographie
 - Böschung
 - Gebäude / Bauwerke
 - Betriebsstraßen und -wege
 - ortsfeste Betriebsstraßen und -wege auf dem Deponiekörper (befestigt in Schotterbauweise)
 - ortsfeste Betriebsstraßen und -wege auf dem Deponiekörper (befestigt mit Betonplatten)
 - temporäre Betriebsstraßen und -wege im Deponieabschnitt (DA) 7 (Lage abhängig vom Verfüllfortschritt)
 - Zaun
 - Grenze der Deponieabschnittstrimmung mittels MFA (multifunktionale Abdeckung)
 - Grenzen der Basissubabschnitte mit Angabe der jeweiligen Abschnittsbezeichnungen
 - Schematische Vorhabensbereiche
 - Bodenbereitstellungsfäche
 - Grenze endgültige Oberflächenabdichtung DA1 gemäß Plangenehmigung zur Teilstillegung des Altbereiches der Deponie Ihlenberg vom 27.09.2020
 - Übergangsbereich zwischen dem DA7 und der zur Aufbringung der Oberflächenabdichtung genehmigten Fläche (Grenze Oberflächenabdichtung DA1 gemäß Plangenehmigung zur Teilstillegung des Altbereiches der Deponie Ihlenberg vom 27.09.2020)
 - bereits fertiggestellte endgültige Oberflächenabdichtung (Baubauabschnitt: OFAD-BA1)
 - Sickerwassersammler (Saugen) inkl. Bezeichnung (Auf eine Darstellung der Sickerwassersammler auf der MFA wurde aus Gründen der Planbarkeit verzichtet. Das vollständige Sickerwasserfassungs- und ableitungssystem kann der Anlage entnommen werden.)

Hinweis
 Grundlage der Darstellung ist der Bestandslageplan der IAG "aktuelle_Topografie_Jan_2023".
 Höhenbezug: HN76, Lagestatus: lokales Netz



Projekt Deponie Ihlenberg - I 14/04 Basisbauabschnitt BA 7/8 Süd und BA 7 West		
Auftraggeber Ihlenberg 1 23923 Seefeldorf Tel. 03882/300 Fax 03882/30105	für den Antragsteller Semsdorf, den 05.09.2023 gez. H. Forster i.V.M. Au.	Datum 21.08.2023
Planverfasser Umitec Prof. Biener Sasse Konertz Partnerschaft Beratender Ingenieure und Geologen Hafervende 7 28357 Bremen Telefon: 0421 / 20759 - 0 E-Mail: info@umitec-partner.de www.umitec-partner.de	für den Planverfasser Bremen, den 05.09.2023 gez. T. Sasse T. Sasse	Maßstab 1 : 2.500 Blatt 2550GP010
Projekt-Nr. U255017	Leistungsphase Genehmigungsplanung	Datum 21.08.2023
bearbeitet Becker	gezeichnet Boe	Maßstab 1 : 2.500
gezeichnet Boe	Planerstellung Bestandslageplan Gesamtes Deponiegelände Ihlenberg	Blatt 2550GP010
geprüft von ros	ts	Datum 21.08.2023