


Wasser- und Bodenverband

Boize-Sude-Schaale
Körperschaft des Öffentlichen Rechts

Der Verbandsvorsteher



Wasser- und Bodenverband Boize-Sude-Schaale

Staatliches Amt für Landwirtschaft und Umwelt
Westmecklenburg
Herr Steinbinder
Bleicherufer 13

19053 Schwerin

Staatliches Amt für
Landwirtschaft und Umwelt
Westmecklenburg
/ 1. Aug. 2019
Posteingangsstelle

L	IF	Abt. 1	Abt. 2	Abt. 3	Abt. 4	Abt. 5
---	----	--------	--------	--------	--------	--------



Herr Bergmann
03883-6246392
0151 18992048
03883-721147
bergmann.wbv_toddin@wbv-mv.de
www.wbv-boize-sude-schaale.de

i. V. S. / 2.9.
S.B. /

Ihr Zeichen: StALUWM-51d-4647-5712.0.1.6.2V-76036

Unser Zeichen, Unsere Nachricht: KB

Datum: 31.07.2019

Genehmigungsverfahren nach § 4 BImSchG mit Umweltverträglichkeitsprüfung (UVP)

Sehr geehrter Herr Steinbinder,

im Bereich der geplanten Windkraftanlagen verlaufen Gewässer II. Ordnung, die in der Unterhaltungslast des Wasser- und Bodenverbandes Boize-Sude-Schaale liegen. Es handelt sich hier um die Gräben LV 124, LV 742/2, LV 742/2/027, LV 742/2/029 und LV 742/2/039 und ein weitreichendes Drainagesystem.

Das Gebiet für die Errichtung der WEA ist nach unseren Unterlagen nahezu vollständig drainiert. Die genaue Lage von Drainageleitungen ist jedoch nicht bekannt. Dementsprechend ist bei der Errichtung der Fundamente auf ein weiterhin funktionsfähiges Drainagesystem zu achten. Betroffene Leitungen sind dazu ggfs. umzuverlegen.

Die Unterhaltung der umliegenden Gewässer darf durch diese Maßnahme nicht eingeschränkt, erschwert oder gänzlich verhindert werden. Werden durch die WEA und deren Sicherung Unterhaltungsarbeiten erschwert, sind anfallende Mehrkosten vom Verursacher zu tragen. Einer Überbauung von verrohrten Gewässern kann nicht zugestimmt werden. Aus diesen Gründen wird empfohlen, die Windkraftanlagen, inklusive der Sicherungseinrichtungen, mindestens 15 m von Gewässern entfernt zu errichten.

Die herzustellenden Baustraßen sind so anzulegen, dass der Abfluss der Gewässer II. Ordnung nicht beeinträchtigt wird. Aufgrund der zu erwartenden Lasten während der Bauphase sind Zufahrten bei parallelem Verlauf zu Gräben mindestens 1 m von der Böschungsoberkante, bzw. 1,5 m vom Rohrscheitel, entfernt zu errichten. Eine gewässerbegleitende Führung der Versorgungswege ist zu bevorzugen. Überfahrten sind nach den allgemein anerkannten Regeln der Technik herzustellen, oder bei Bestand zu sichern, und durch den zuständigen Verbandsingenieur abzunehmen. Die Rohrdimensionen sind beizubehalten. Schäden am Gewässerprofil oder an Rohrleitungen sind durch den Verursacher in Abstimmung mit dem Wasser- und Bodenverband auf eigene Kosten zu beheben.

Verbandsvorsteher:
Lothar Otto

Geschäftsführer
Andreas Schwebs

Um die Eingriffe in den bestehenden Naturraum auszugleichen, sind Kompensationen in nicht näher beschriebenen Umfang vorgesehen. Sollten diese Ausgleichsmaßnahmen im Bereich von offenen oder verrohrten Gewässern geplant sein, ist der zuständige Wasser- und Bodenverband vor der Umsetzung einzubeziehen.

Die Übermittlung von Informationen zu Baubeginn und -ende, sowie die Einladung zu Bauberatungen mit gewässerbetreffenden Themen, wird vorausgesetzt. Abweichungen von der dem WBV vorliegenden Planung sind 4 Wochen vor Maßnahmenstart mitzuteilen.

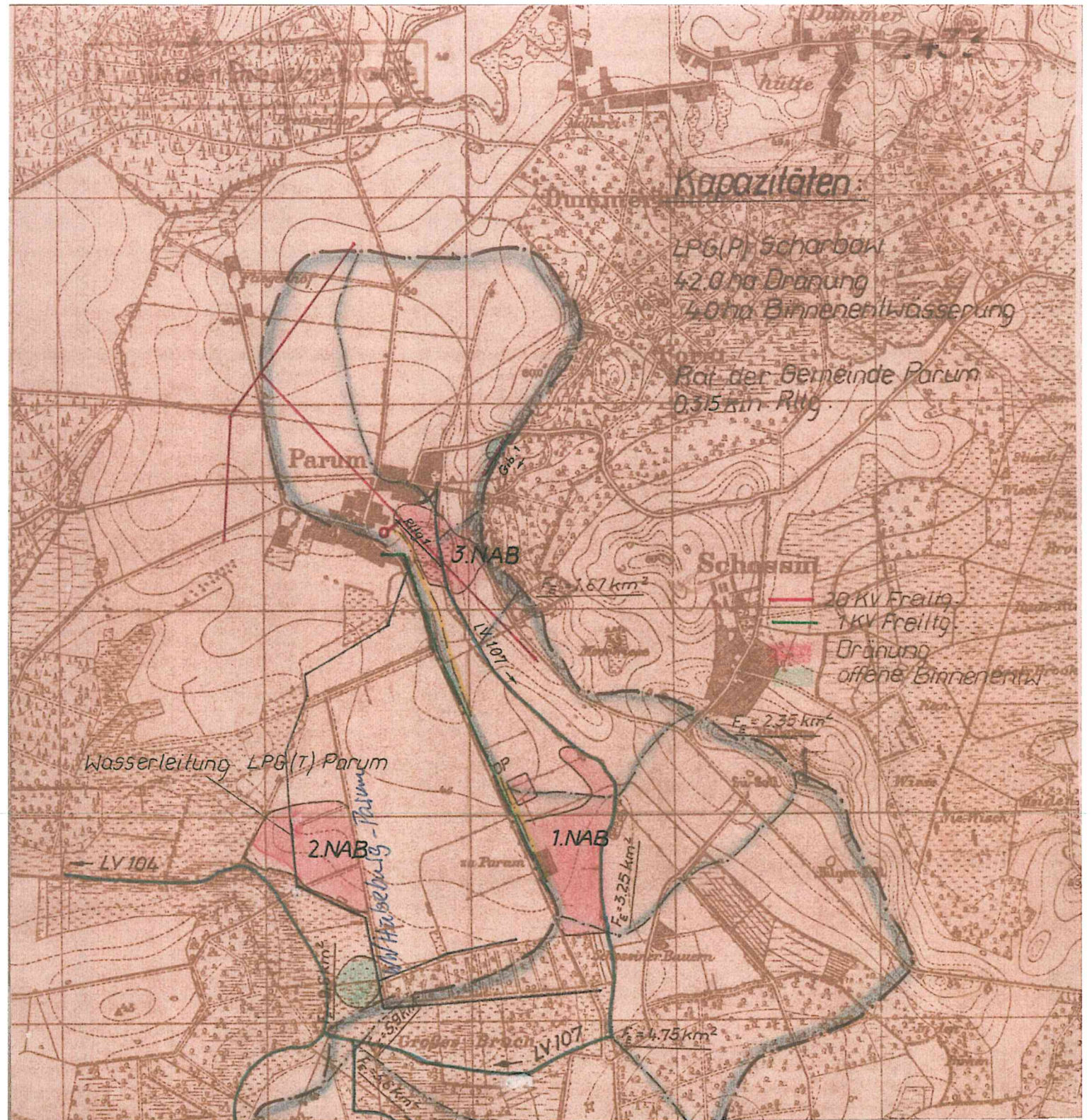
Für Rückfragen stehe ich Ihnen gern zur Verfügung.

Mit freundlichem Gruß



Karl Bergmann
Verbandsingenieur

Anlagen: - Auszug aus dem Gewässerkataster
 - Übersichtspläne drainierte Flächen



VEB Meliorationsbau SCHWERIN				
BT Projektierung		Blatt Nr. 6		
Vorhaben:	Objekt:	Darstellung:		
Parum am LV 107	Bedarfsdränung	Übersichtskarte		
bearbeitet:	30.3.1987	Ausf. Nr.	Blatt-Format	Reg. Nr.
aufgetragen:		2		1017
entworfen:	30.3.1987	Wart. Nr.	Photo	Maßstab:
Produktionskontrolle:		1	AST u. GSE	1:25000
ergänzt:				
Ersetzt durch Zeichng. Reg. Nr.	Blatt Nr.	Ersetz. d. Zeichng. Reg. Nr.	Blatt Nr.	
Nur für den Dienstgebrauch!				

2433

Dummer

Parum

Brensenhof

hütte

Dummerhütter

Fliegerhof

Mölkerei



Forst

Parum

Schossin

13ha Dränung

Monchsee

Die Mofel

Abb. zu Parum

VEB Wasserwirtschaft Warnow
Schwerin i. M.

Abt. Projektierung

Dez. 1957

Projektierungsgruppenleiter

Großes Bruch

VEB WASSERWIRTSCHAFT WARNOW SCHWERIN I. MECKL.

Bauvorhaben:
Meliorationsgenossenschaft
Parum
Kreis Hagenow

Objekt:
Dränung

Darstellung:
Übersichtskarte

gezeichnet: *Mischel*
geprüft: *Mischel*
gesehen: *Mischel*
ergänzt: **Hülseburg**

Datum: 5.12.1957
5.12.1957
5.12.1957
5.12.1957

Blatt-Nr. **1**

AP

Reg. Nr.
56 LAP 2-13
184/58
Maßstäbe:
1:25000

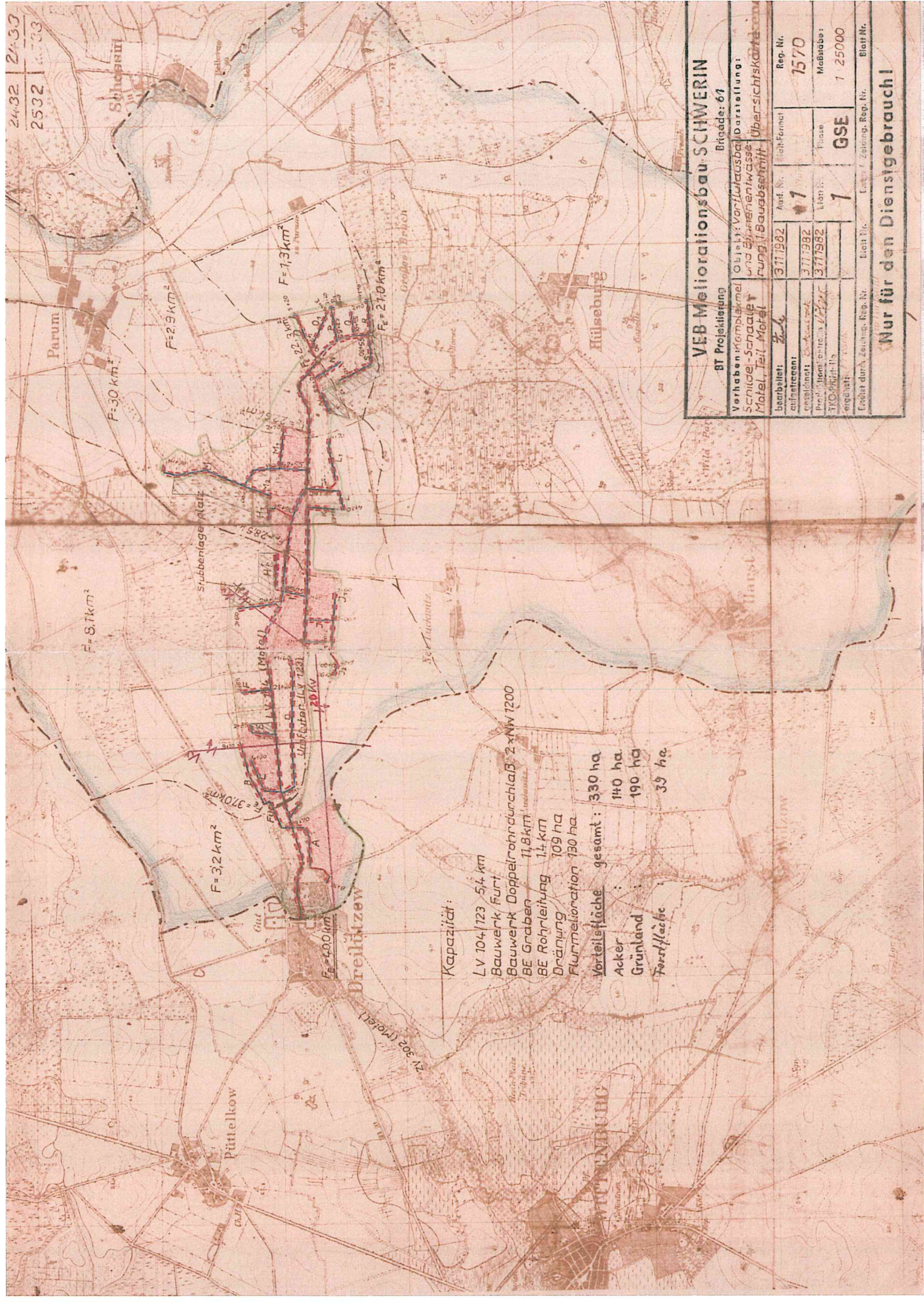
Ersatz-Zeichung Reg.-Nr. Blatt-Nr. Ersetzt durch Zeichnung Reg.-Nr. Blatt-Nr.

Rapelle

Bark Wiese

Ersch

2432 2433
2532 2533



Kapazität:

- LV 104/123 5,4 km
- Bauwerk Furt
- Bauwerk Doppelrohrdurchlaß 2 x NW 1200
- BE Graben 11,8 km
- BE Rohrleitung 1,4 km
- Dränung 709 ha
- Flurmelioration 730 ha
- Vorteilfläche gesamt: 330 ha**
- Acker : 140 ha
- Grünland : 190 ha
- Forstfläche : 39 ha

VEB Meliorationsbau SCHWERIN

BT Projektierung Brigade: 61

Verhaben: Komplexmelioration	Objekt: Vorflutablauf	Darstellung: 1	Reg. Nr. 1570
Schnittrichtung: Schmale	und abnehmende	Übersichtskarte	Maßstab: 1:25000
Mofel Teil: Mofel	Planungsmaßstab: 1:1000	Blatt-Nr. 1	Phase: GSE
Bearbeitet: 2/4	Auftr. Nr. 3711982	Blatt-Formel: 1	
Aufgetragen: 2/4	Proj. Nr. 3711982		
Proj. Nr. 3711982	Verf. Nr. 3711982		
Verf. Nr. 3711982	erg. Nr. 1		

Erstellt durch Zeichnung, Reg. Nr. 1011111111 Blatt-Nr. 1011111111
Erstellt durch Zeichnung, Reg. Nr. 1011111111 Blatt-Nr. 1011111111

Nur für den Dienstgebrauch!

32

31

30

29

24

23

50

51

52

53

52

51

50

49

5249

5149

5049

19

18

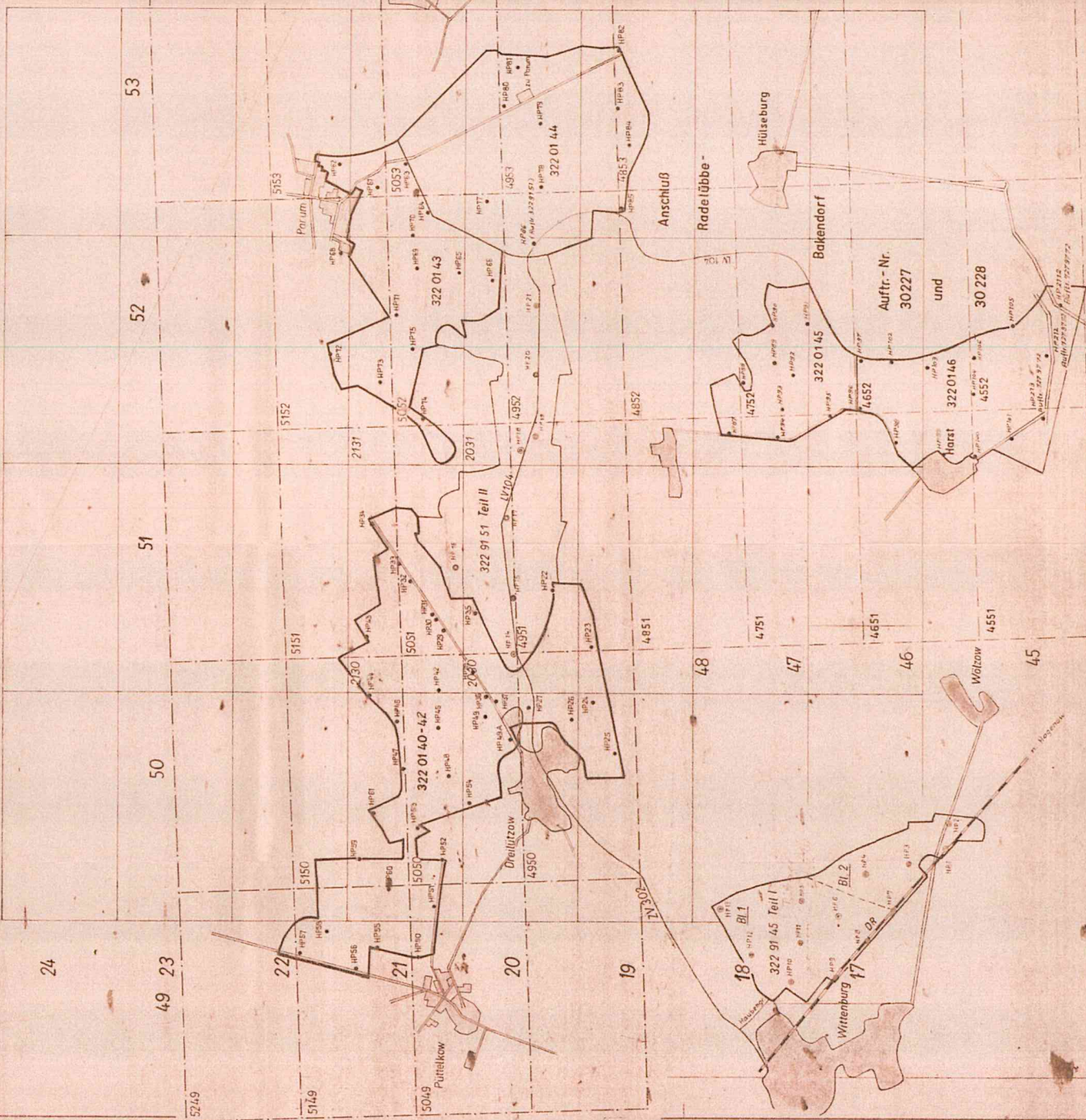
17

45

46

47

48



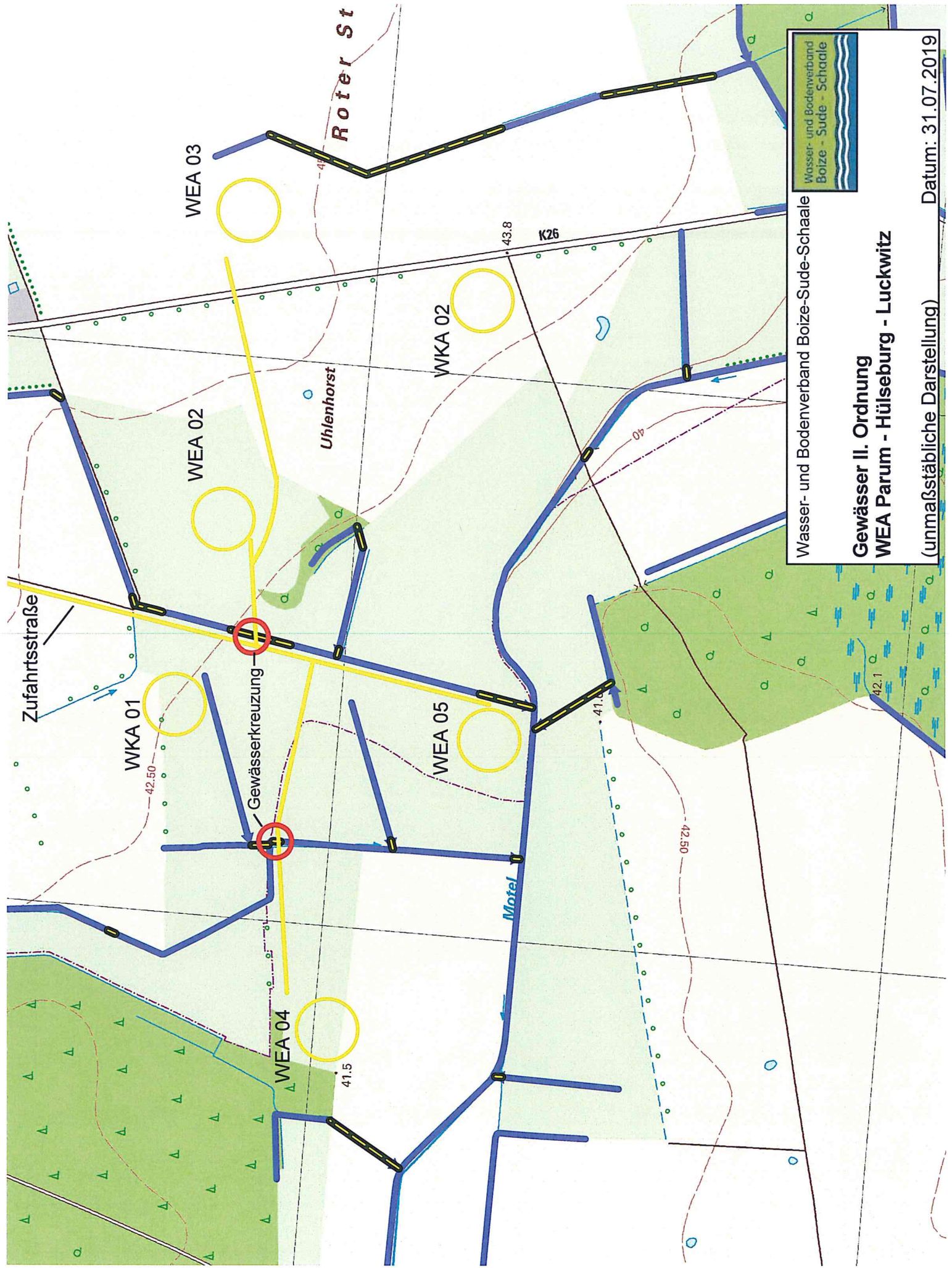
VEB Majorationsbau SCHWERIN
 Projektierung
 Blatt Nr. 67

Schilde - Schaalte
 Motel
 und Bl. 1, BA
 2.6
 3 11.82
 3 11.82
 1 7570
 2 GSE 1 25000

Nur für den Dienstgebrauch

Nur für den Dienstgebrauch

VEB Geodäsie und Kartographie Schwerin Prod. Bereich 51	Blattübersicht Schaalte, Schilde, Motel Teil u II	1:25.000
Kreis / Grenzbez. Tollinstruktion 2677/69 Grenzspreitabelle 2	Auftrags-Nr. 322 91 51 322 01 40-46 Blatt-Nr. Blatt-Nr. Blatt-Nr. Blatt-Nr.	gegründ. gegründ. gegründ. gegründ.
	Formal 42 Höhenbezug Schwerin den	1:25.000 Schwerin den



Wasser- und Bodenverbund Boize-Sude-Schaale

Gewässer II. Ordnung
WEA Parum - Hülseburg - Luckwitz
 (unmaßstäbliche Darstellung)

Datum: 31.07.2019



Zufahrtsstraße

WKA 01

WEA 02

WEA 03

Uhlenhorst

Roter St

WEA 05

WKA 02

Motel

K26

Gewässerkreuzung

WEA 04

41.5

43.8

41.8

42.50

42.1