










Gebietsdefinitionen

-  geplante 4 WEA
-  Rotorradius der 4 WEA
-  Fundamente der 4 WEA
-  dauerhafte Teilversiegelungen
-  temporäre Bauflächen
-  Rückbaubereiche um bestehende alte WEA
-  rückzubauende alte WEA
-  verbleibende alte WEA
-  500-m-Radius um 4 WEA

Repowering - 4 WEA im WP „Karlsburg“
 Der 500-m-Radius um die 4 WEA
 Übersichtskarte Bestand und Neuplanung

Auftraggeber: Naturwind Schwerin GmbH
 Schelfstraße 35
 D-19055 Schwerin



Das Planvorhaben

Auftragnehmer: ECOlogie
 Ökologische Planungen und Gutachten
 Andreas Matz
 Dorfstraße 42
 17237 Hohenzieritz



Maßstab: 1:7.000	Bearbeiter: A. Matz	Plan: Karl_LBP_01
Blattgröße: A3	Erfasser: Vökler/Matz	Datum: 27. März