



Errichtung und Betrieb von Windenergieanlagen auf den Flächen des Windeignungsraum Groß Voigtshagen









UVP-Bericht - Kartendarstellungen
Karte 1: Lage der Anlagen im Raum und Schutzgebiete

Maßstab: 1: 24.000

Planungsstand: 16.08.2021

Ingenieurbüro Uhle
Siebenmorgen 1
23936 Grevesmühlen
Bearbeiter: Dipl.-Ing. Gerrit Uhle

Legende

-  Anlagenstandorte 10xE-147
-  Windeignungsraum
- Fließgewässer**
-  Gewässer II. Ordnung WBV
-  keine Ordnung
-  Gebiete von gemeinschaftlicher Bedeutung (GGB)
-  Europäische Vogelschutzgebiete
-  Naturschutzgebiete
-  Landschaftsschutzgebiete