





Legende

-  geplante Windenergieanlage
-  WEG-RREP Entwurf 2020
- 4. Beteiligung
-  geplante Zuwegung/Kranstellfläche
-  gesetzlich geschützte Biotope

Hinweis:
 - Pipelines sind nicht vorhanden
 - Bodendenkmale sind laut GAIA M-V nicht vorhanden

Hinweis zu den Standortkoordinaten:

sämtliche Koordinatenangaben erfolgen nach folgender Systematik:
 UTM-Nord, ETRS89/GRS80, Zone 33
 X - Rechtswert (inkl. Zonenzahl)
 Y - Hochwert

Kartendaten - © GeoBasis-DE/M-V

 **ENERCON GmbH**
 Lise-Meitner-Ring 7, 18059 Rostock
 Tel.: 0 38 1 / 44 03 32 - 0
 Fax.: 0 38 1 / 44 03 32 - 19

Übersichtsplan Hugoldsdorf 2.BA Eixen 1 x E-138 EP3 E2 auf 160 mNh

Maßstab:	Datum:
1:10.000	14.01.2021