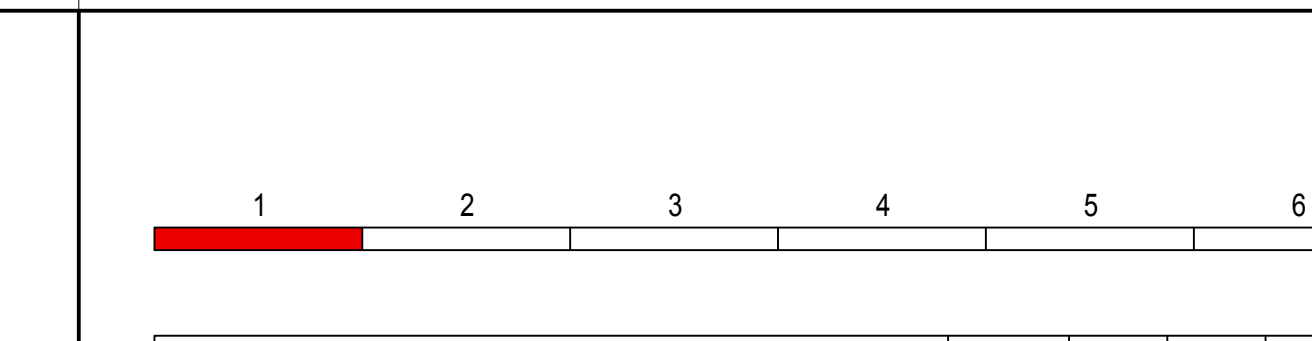


- Planung**
- Straßennebenflächen
 - Fahrbahn mit Achse
 - Bankett
 - Deckenerneuerung
 - Einnündung (Wiederverwendung vorh. Pflaster)
 - Zufahrt (Wiederverwendung vorh. Pflaster)
 - Gehweg (Wiederverwendung vorh. Pflaster)
 - Zugang (Wiederverwendung vorh. Pflaster)
 - Zugang (Wiederverwendung vorh. Rasengitterplatten)
 - Zufahrt (Asphalt)
 - Zufahrt (Schottermaterial)
 - Gehweg (Schottermaterial)
 - Gehweg Ankleichung
 - Sedi-Anlage (Pflaster neu)
 - Buswartefläche
 - Dammböschung
 - Einschnittsböschung
 - Kleinpflaster
 - Pflasterstreifen
 - Mulde
 - geplanter Zaun
 - abgesenkter Bord
 - geplante Trinkwasserleitung
- Sonstiges**
- sonstiger Abbruch
 - Flächenabbruch
 - zu rodende Hecke
 - Baumfällung mit kurzer Reststandzeit
 - Baumfällung mittlerer Reststandzeit
 - Baumfällung langer Reststandzeit
 - geplante Baumeupflanzung
- Reststandzeit des Baumbestandes**
- kurzfristig, ca. 2 - 7 Jahre
 - mittelfristig, ca. 7 - 12 Jahre
 - langfristig, ab 12 Jahre
- Verwaltung**
- 143 Flurstücksnummer
 - Flurstücksgrenze
 - Gemarkungsgrenze

- Entwässerung**
- Regenwasserkanal mit HA-Ltg. 160 mit Angabe von Nennweite, Fließrichtung, Länge und Gefälle
 - Kontrollschacht
 - Straßenablauf mit Anschlussleitung
- Legende Einzelobjekte**
- Trig Punkt
 - Höhenpunkt
 - Granzpunkt
 - Verklebungsschild
 - Ortsstafel / Wegweiser
 - Holzpost/Lampe
 - Stahlpfosten/Lampe
 - Straßenlaternen
 - Post-/Gas-/Hausmerkstein
- Linienarten**
- Straße
 - Stroß
 - Zaun
 - Zaun mit Gitter
 - Zaun mit Füllgitter
 - Hecke
 - Verklebungsschild
 - Ortsstafel / Wegweiser
 - Grundstücksgrenze (nachweisen)
 - Grundstücksgrenze (eig. Zeichnen)
 - Möbliertes Gebäude
 - Wirtschaftsgebäude
- Restlegungsarten**
- Raphalt
 - Beton
 - Rechteckpflaster
 - Rechteckpflaster bunt
 - Rechteckpflaster grau
 - Rechteckpflaster rot
 - Verbundpflaster
 - Verbundpflaster rot
 - Verbundpflaster grau
 - Natursteinpflaster
 - Kopiersteinpflaster
 - Betonpflaster
 - Granitpflaster
 - Klinkerpflaster
 - Pflaster
 - Gehwegplatten
 - Schotter
 - Erdfäche
 - unbefestigt
 - Basaltstein
 - Tiefbord
 - Hochbord
 - Furnbord
 - Basaltstein
 - Bänker
- Wasserd. Baum**
- Linde
 - Birke
 - Eiche
 - Birch
 - Kiefer
 - Eiche
 - Buche
 - Kastanie
 - Buche
 - Tanne
 - Laubbaum
 - Nadelbaum
 - Busch

- Versorgungseinrichtungen Bestand**
- Regenwasser (ZV GVM)
 - Regenwasser (Fremd)
 - Schmutzwasser (ZV GVM)
 - Abwasserdruckrohrltg. (ZV GVM)
 - Steuerkabel (ZV GVM)
 - Fernmeldekabel (Dt. Telekom AG)
 - Fernmeldekabel außer Betrieb
 - Elektrokabel 1kV (e.dis)
 - Trinkwasserleitung (ZV GVM)
 - Mischwasserleitung (Fremd)



IBL Schwerin - Ingenieurbüro Leirich		Datum	Name	Unterschrift
Beratende Ingenieure für Verkehrsbau, Tiefbau und Erschließung		06/2018	B. Schmidt	
Am Margarethenhof 26, 19057 Schwerin		gezeichnet	S. Slengert	
Tel. 0385 59297-0 / Fax 0385 59297-99		geprüft	06/2018	U. Leirich
E-Mail: ibl@ibl-schwerin.de		BV:	2011-36	

Landkreis Nordwestmecklenburg		Datum	Name	Unterschrift
Die Landrätin		06/2018	S. Slengert	
Rostocker Straße 76		geprüft	06/2018	U. Leirich
23970 Wismar		Ausf.-Nr.:		

Nr.	Art der Änderung	Datum	Zeichen

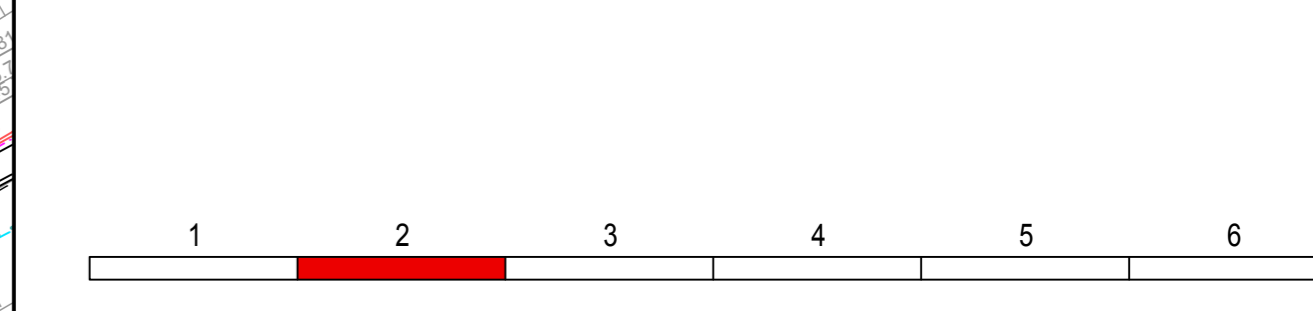
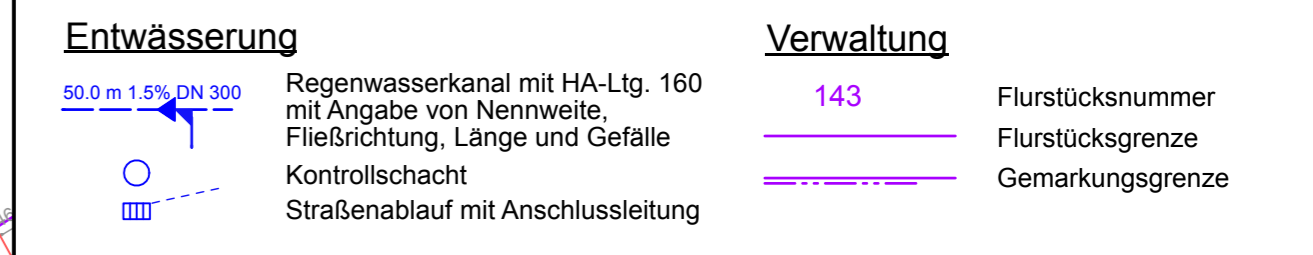
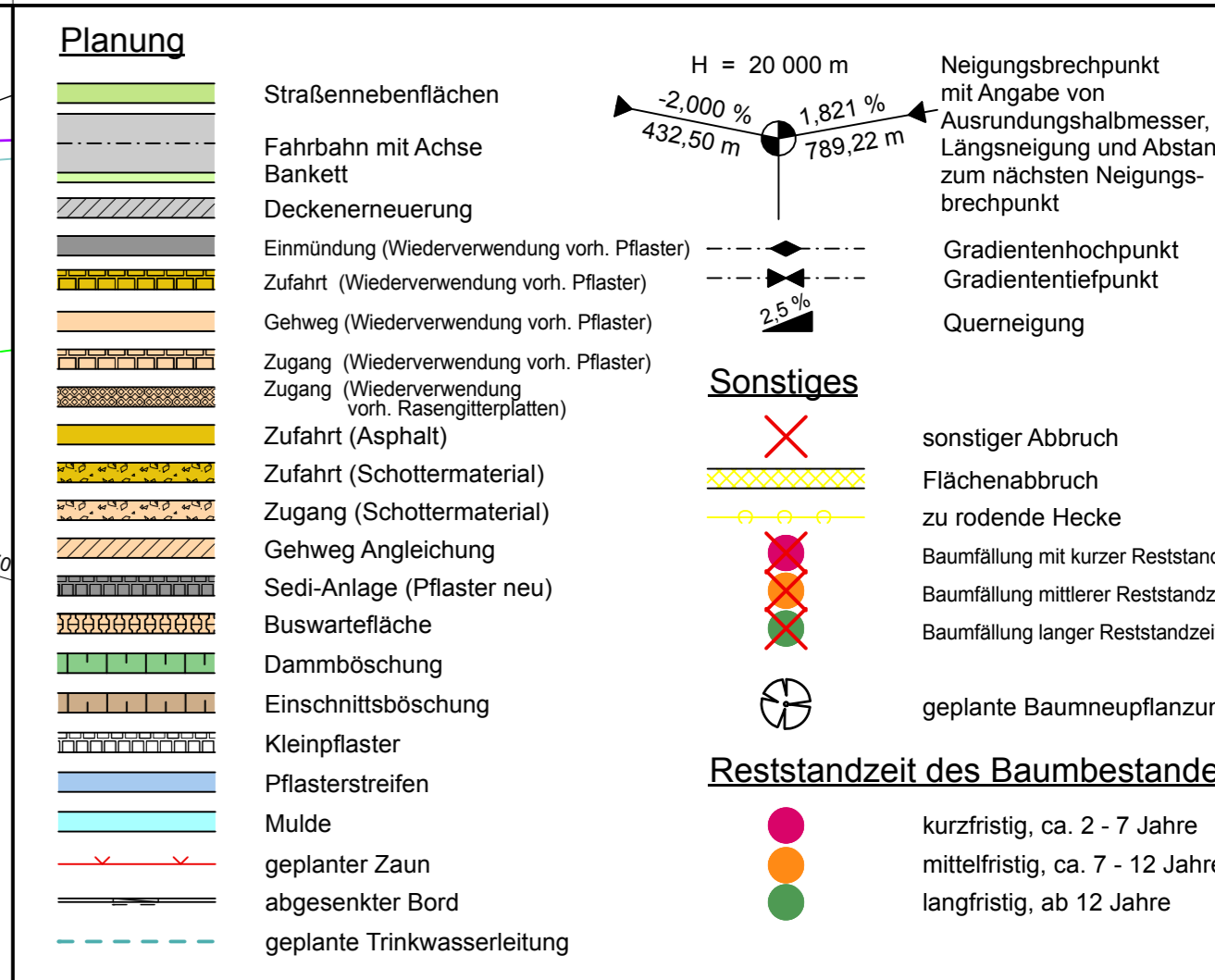
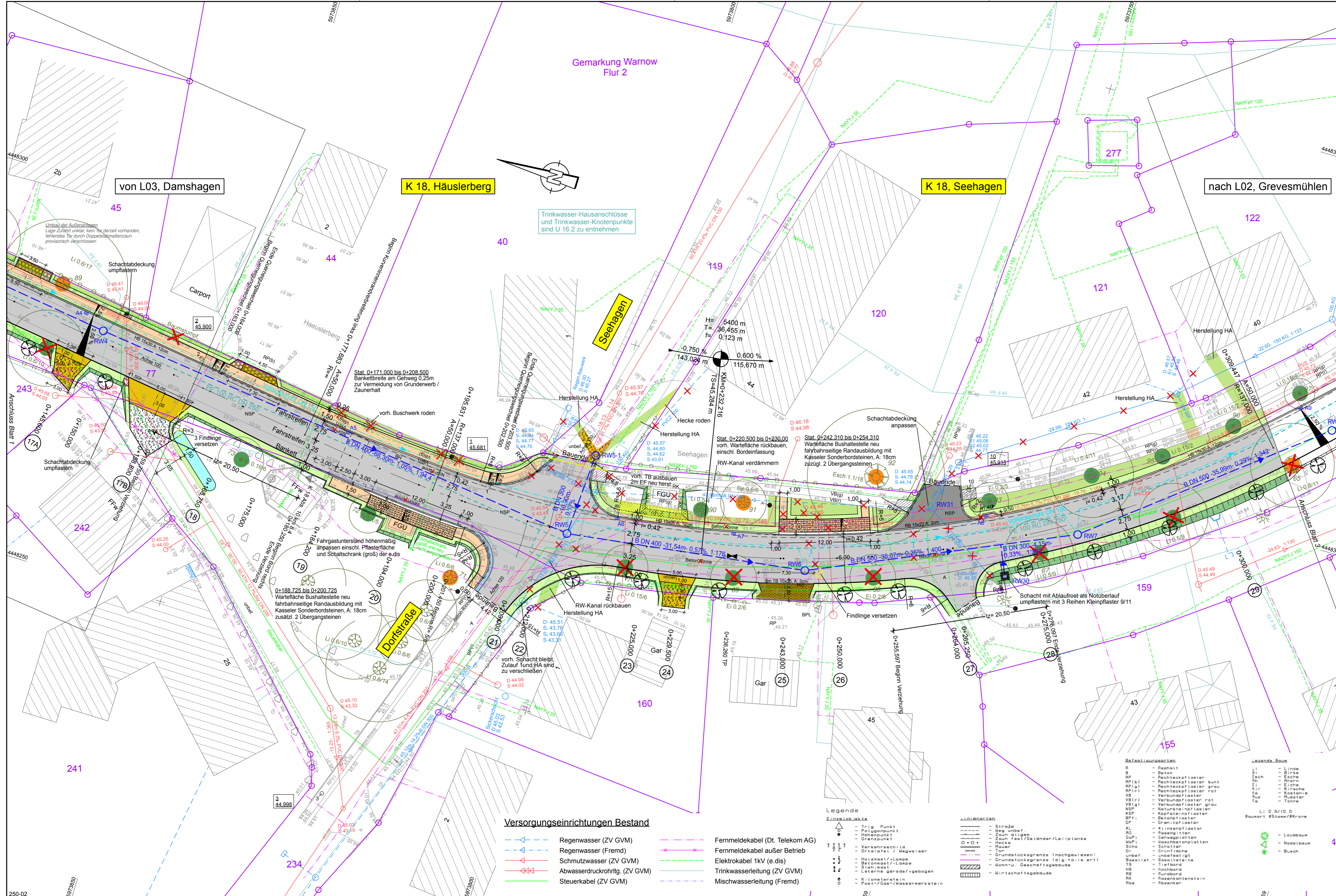
FESTSTELLUNGSENTWURF

Landkreis Nordwestmecklenburg	Unterlage / Blatt-Nr.:	5.1 / 1
Straße: K 18	Lageplan	
Abschn.-Nr.: 10	Maßstab:	1 : 250
Station: von km 8,235 bis km 9,341		

Ausbau der K 18 Ortsdurchfahrt Warnow	
Bau-km: 0-002,300 - 1+102,320	
Baulänge: 1.104,62 m	

aufgestellt:
Landkreis Nordwestmecklenburg
Die Landrätin
i. A. gez. Bohm / FDL
Wisnar, den 28.08.2018

Vermessungsbüro Theege Am Schaulmeisteroll 12 18276 Mühl Rosin	Tel: 0 38 43 / 8 22 80 Fax: 0 38 43 / 84 35 61 theege-vb@online.de	Höhensystem: HN 76 Lagesystem: 42/83 3°
--	--	--



iBL Schwerin		IBL Schwerin - Ingenieurbüro Leirich Beratende Ingenieure für Verkehrsbau, Tiefbau und Erschließung Am Margaretenhof 26, 19057 Schwerin Tel. 0385 59287-0 / Fax 0385 59287-99 E-Mail: ibl@ibl-schwerin.de		Date	Name	Unterschrift		
bearbeitet	06/2018	B. Schmidt	gezeichnet	06/2018	S. Stengert	geprüft	06/2018	U. Leirich
BV: 2011-36								

Landkreis Nordwestmecklenburg Die Landrätin Rostocker Straße 76 23970 Wismar		Date	Name	Unterschrift
bearbeitet		gezeichnet		
geprüft		Ausf.-Nr.:		

Nr.	Art der Änderung	Date	Zeichen

FESTSTELLUNGSENTWURF

Landkreis Nordwestmecklenburg Straße: K 18 Abschn.-Nr.: 10 Station: von km 8,235 bis km 9,341	Unterlage / Blatt-Nr.: 5.1 / 2 Lageplan
PROJIS-Nr.:	Maßstab: 1 : 250

Ausbau der K 18 Ortsdurchfahrt Warnow

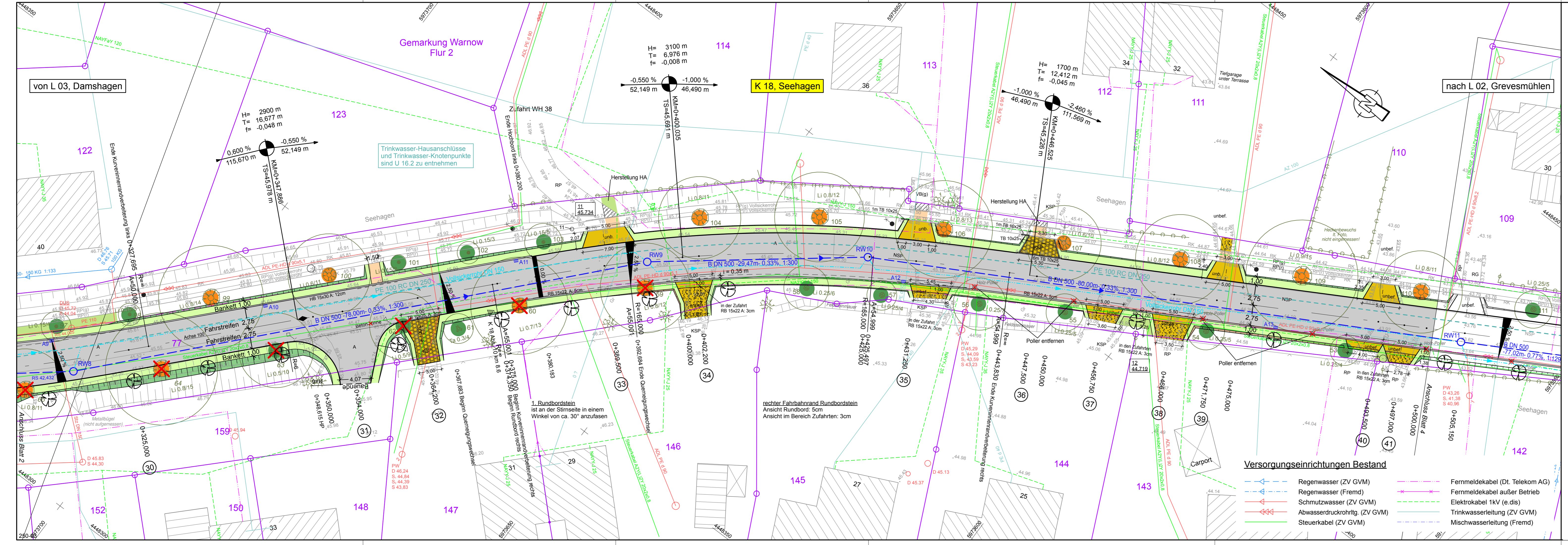
Bau-km: 0-002,300 - 1+102,320
Baulänge: 1.104,62 m

aufgestellt:
Landkreis Nordwestmecklenburg
Die Landrätin
i. A. ... gez. Bohm / FDL
Wismar, den 28.08.2018

4

Vermessungsbüro Theege
Am Schaumeistersoll 12
18276 Mühl Rosin
Tel: 0 38 43 / 8 22 80
Fax: 0 38 43 / 84 35 61
theege-vb@t-online.de

Höhensystem: HN 76
Lagesystem: 42/83 3°

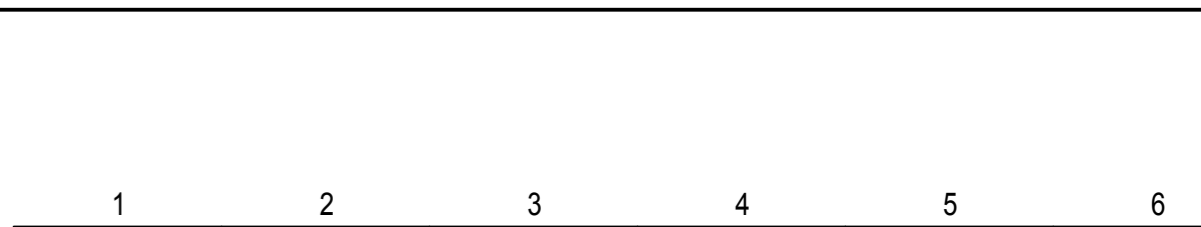


- ### Planung
- Straßennebenflächen
 - Bankett
 - Deckenerneuerung
 - Einmündung (Wiederverwendung vorh. Pflaster)
 - Zufahrt (Wiederverwendung vorh. Pflaster)
 - Gehweg (Wiederverwendung vorh. Pflaster)
 - Zugang (Wiederverwendung vorh. Pflaster)
 - Zugang (Wiederverwendung vorh. Rasengitterplatten)
 - Zufahrt (Asphalt)
 - Zufahrt (Schottermaterial)
 - Zugang (Schottermaterial)
 - Gehweg Angleichung
 - Sedi-Anlage (Pflaster neu)
 - Dammböschung
 - Einschnittsböschung
 - Kleinpflaster
 - Pflasterstreifen
 - Mulde
 - geplanter Zaun
 - abgenektter Bord
 - geplante Trinkwasserleitung
- ### Sonstiges
- sonstiger Abbruch
 - Flächenabbruch
 - zu rotdende Hecke
 - Baumfällung mit kurzer Reststandzeit
 - Baumfällung mittlerer Reststandzeit
 - Baumfällung langer Reststandzeit
 - geplante Baumeupflanzung
- ### Reststandzeit des Baumbestandes
- kurzfristig, ca. 2 - 7 Jahre
 - mittelfristig, ca. 7 - 12 Jahre
 - langfristig, ab 12 Jahre
- ### Verwaltung
- 143 Flurstücksnummer
 - Flurstücksgrenze
 - Gemarkungsgrenze

- ### Entwässerung
- 50,0 m 1,5% DN 300 Regenwasserkanal mit HA-Ltg. 160 mit Angabe von Nennweite, Fließrichtung, Länge und Gefälle
 - Kontrollschacht
 - Straßenablauf mit Anschlussleitung
- ### Legende
- Einzelobjekte**
- Trig. Punkt
 - Höhenpunkt
 - Grenzpunkt
 - Versammlungsstelle
 - Ortsortafel / Wegweiser
 - Holzast-/Lampe
 - Betonast-/Lampe
 - Stahlmast
 - Laterne gerade / gebogen
 - Kilometerstein
 - Post-/Gee-/Kassenmerkstein
- Linienarten**
- Straße
 - Hege unbef.
 - Zaun aliggen
 - Zaun fest/Geländer/Leitplanke
 - Hecke
 - Tor
 - Grundstücksgrenze (nachgelesen)
 - Grundstücksgrenze (digitalisiert)
 - Wohn- u. Geschäftsgebäude
 - Wirtschaftsgebäude
- Refestigungsarten**
- Rephalt
 - Beton
 - Rechteckpflaster
 - Rechteckpflaster bunt
 - Rechteckpflaster grau
 - Rechteckpflaster rot
 - Verbundpflaster
 - Verbundpflaster grau
 - Natursteinpflaster
 - Kopfsteinpflaster
 - Betonpflaster
 - Grünpflaster
 - Klinkerpflaster
 - Rasengitter
 - Graspflaster
 - Wspfl.
 - Sche
 - Grünfläche
 - unbefestigt
 - Basaltstein
 - Tiefbord
 - Hochbord
 - Rundbord
 - AK
 - Rosenkantenstein
 - Ros
- Legende Baum**
- Linde
 - Birke
 - Eiche
 - Birch
 - Kiefer
 - Akazie
 - Buche
 - Tanne
 - Laubbbaum
 - Nadelbaum
 - Busch

Versorgungseinrichtungen Bestand

- Regenwasser (ZV GVM)
- Regenwasser (Fremd)
- Schmutzwasser (ZV GVM)
- Abwasserdruckrohrleitung (ZV GVM)
- Steuerkabel (ZV GVM)
- Fernmeldekabel (Dt. Telekom AG)
- Fernmeldekabel außer Betrieb
- Elektrokabel 1KV (e.dis)
- Trinkwasserleitung (ZV GVM)
- Mischwasserleitung (Fremd)



iBL Schwerin - Ingenieurbüro Leirich		Datum	Name	Unterschrift
Beratende Ingenieure für Verkehrsbau, Tiefbau und Erschließung Am Margarethenhof 26, 19057 Schwerin Tel. 0385 59287-0 / Fax 0385 59287-99 E-Mail: ibl@schwerin.de		06/2018	B. Schmidt	
		gezeichnet	06/2018	S. Stengert
		geprüft	06/2018	U. Leirich
		BV:	2011-36	

Landkreis Nordwestmecklenburg		Datum	Name	Unterschrift
Die Landrätin Rostocker Straße 76 23970 Wismar				
		bearbeitet		
		geprüft		
		Ausf.-Nr.:		

Nr.	Art der Änderung	Datum	Zeichen

FESTSTELLUNGSENTWURF

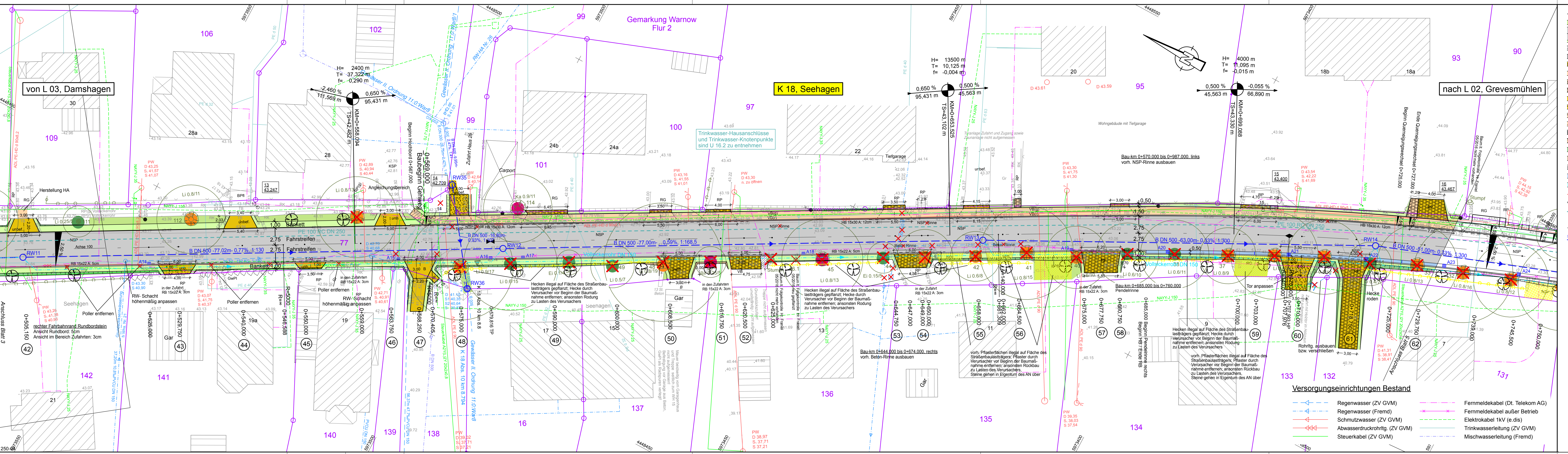
Landkreis Nordwestmecklenburg Straße: K 18 Abschn.-Nr.: 10 Station: von km 8,235 bis km 9,341	Unterlage / Blatt-Nr.: 5.1 / 3
Lageplan	Maßstab: 1 : 250

Ausbau der K 18 Ortsdurchfahrt Warnow

Bau-km: 0-002,300 - 1+102,320
Baulänge: 1.104,62 m

aufgestellt:
Landkreis Nordwestmecklenburg
Die Landrätin
i.A. gez. Bohm / FDL
Wisnar, den 28.08.2018

Vermessungsbüro Theege Am Schaumleiersoll 12 18276 Mühl Rosin	Tel: 0 38 43 / 8 22 80 Fax: 0 38 43 / 84 35 61 theege-vb@online.de	Höhensystem: HN 76 Lagesystem: 42/83 °
---	--	---



Planung

- Straßennebenflächen
- Fahrbahn mit Achse
- Bankett
- Deckenerneuerung
- Einmündung (Wiederverwendung vorh. Pflaster)
- Zufahrt (Wiederverwendung vorh. Pflaster)
- Gehweg (Wiederverwendung vorh. Pflaster)
- Zugang (Wiederverwendung vorh. Rastengitterplatten)
- Zufahrt (Asphalt)
- Zugang (Schottermaterial)
- Zugang (Sedimentmaterial)
- Gehweg Angliechung
- Sedi-Anlage (Pflaster neu)
- Buswartefläche
- Dammböschung
- Einschnittsböschung
- Kleinpflaster
- Mulde
- geplanter Zaun
- abgenekter Bord
- geplante Trinkwasserleitung

Sonstiges

- sonstiger Abbruch
- Flächenabbruch zu rodende Hecke
- Baumfällung mit kurzer Reststandzeit
- Baumfällung mittlerer Reststandzeit
- Baumfällung langer Reststandzeit
- geplante Baumneupflanzung

Reststandzeit des Baumbestandes

- kurzfristig, ca. 2 - 7 Jahre
- mittelfristig, ca. 7 - 12 Jahre
- langfristig, ab 12 Jahre

Verwaltung

- 143 Flurstücksnummer
- Flurstücksgrenze
- Gemarkungsgrenze

Entwässerung

- Regenwasserkanal mit HA-Ltg. 160 mit Angabe von Nennweite, Fließrichtung, Länge und Gefälle
- Kontrollschacht
- Straßenablauf mit Anschlussleitung

Legende Einzelobjekte

- Trig. Punkt
- Polypunkt
- Meinungspunkt
- Verkehrsschild
- Gründungsgründe
- Gründungsgründe (nachgelesen)
- Gründungsgründe (digitalisiert)
- Holzhaus/Lösche
- Stahlschacht
- Laternen gerade/gebogen
- Kilometerstein
- Post-/Gas-/Kesselerkennung

Legende Baum

- Lini
- Birke
- Eiche
- Birne
- Eiche
- Kiefer
- Kiefer
- Ruhe
- Tanne
- Laubbaum
- Nadelbaum
- Busch

IBL Schwerin - Ingenieurbüro Leirich
 Beratende Ingenieure für Verkehrsbau, Tiefbau und Erschließung
 Am Margaretenhof 26, 19057 Schwerin
 Tel. 0385 59287-0 / Fax 0385 59287-99
 E-Mail: ibl@ibl-schwerin.de

bearbeitet	06/2018	B. Schmidt	Unterschrift
gezeichnet	06/2018	S. Stengert	Unterschrift
geprüft	06/2018	U. Leirich	Unterschrift
Datum			
Name			
Unterschrift			
Ausf.-Nr.:			

Landkreis Nordwestmecklenburg
 Die Landrätin
 Rostocker Straße 76
 23970 Wismar

bearbeitet	Datum	Name	Unterschrift
gezeichnet			
geprüft			
Ausf.-Nr.:			

Nr.	Art der Änderung	Datum	Zeichen

FESTSTELLUNGSENTWURF

Landkreis Nordwestmecklenburg
 Straße: K 18
 Abschn.-Nr.: 10
 Station: von km 8,235 bis km 9,341

PROJIS-Nr.: **5.1 / 4**

Lageplan

Maßstab: 1 : 250

Ausbau der K 18 Ortsdurchfahrt Warnow

Bau-km: 0+002.300 - 1+102.320
 Baulänge: 1.104,62 m

aufgestellt:
 Landkreis Nordwestmecklenburg
 Die Landrätin

i. A. gez. Bohm / FDL

Wismar, den 28.08.2018

Vermessungsbüro Theege	Tel: 0 38 43 / 8 22 80	Höhensystem: HN 76
Am Schaumleistersoll 12	Fax: 0 38 43 / 84 35 61	Lagesystem: 42/83 3°
18276 Mühl Rosin	theege-vb@t-online.de	

Versorgungseinrichtungen Bestand

- Regenwasser (ZV GVM)
- Regenwasser (Fremd)
- Schmutzwasser (ZV GVM)
- Abwasserdruckrohrltg. (ZV GVM)
- Steuerkabel (ZV GVM)
- Fernmeldekabel (Dt. Telekom AG)
- Fernmeldekabel außer Betrieb
- Elektrokabel 1kV (e.dis)
- Trinkwasserleitung (ZV GVM)
- Mischwasserleitung (Fremd)

von L 03, Damshagen

nach L 02, Grevesmühlen

K 18, Seehagen

H= 13500 m
 T= 10,125 m
 f= -0,004 m

H= 4000 m
 T= 11,095 m
 f= -0,015 m

H= 2400 m
 T= 37,322 m
 f= -0,290 m

0,650 %
 95,431 m

0,500 %
 45,563 m

0,500 %
 45,563 m

H = 20 000 m
 -2,000 %
 432,50 m

1,821 %
 789,22 m

2,5 %

143

143

143

143

KM=0+653,525
 TS=43,102 m

KM=0+699,088
 TS=43,330 m

KM=0+568,094
 TS=42,482 m

Herstellung HA

Baubeginn Gehweg

Bau-km 0+570.000 bis 0+987.000, links
 vorh. NSP-Rinne ausbauen

Bau-km 0+644.000 bis 0+674.000, rechts
 vorh. Beton-Rinne ausbauen

Bau-km 0+685.000 bis 0+780.000
 Pendelrinne

Bau-km 0+700.000 bis 0+725.000
 Rohrltg. ausbauen bzw. verschließen

Hecken illegal auf Fläche des Straßenbau-trägers gepflanzt, Hecke durch Verursacher vor Beginn der Baumaßnahme entfernen, ansonsten Rodung zu Lasten des Verursachers

Hecken illegal auf Fläche des Straßenbau-trägers gepflanzt, Hecke durch Verursacher vor Beginn der Baumaßnahme entfernen, ansonsten Rodung zu Lasten des Verursachers

Hecke illegal auf Fläche des Straßenbau-trägers gepflanzt, Hecke durch Verursacher vor Beginn der Baumaßnahme entfernen, ansonsten Rodung zu Lasten des Verursachers

vorh. Pflasterflächen illegal auf Fläche des Straßenbau-trägers, Pflaster durch Verursacher vor Beginn der Baumaßnahme entfernen, ansonsten Rückbau zu Lasten des Verursachers, Steine gehen in Eigentum des AN über

vorh. Pflasterflächen illegal auf Fläche des Straßenbau-trägers, Pflaster durch Verursacher vor Beginn der Baumaßnahme entfernen, ansonsten Rückbau zu Lasten des Verursachers, Steine gehen in Eigentum des AN über

vorh. Pflasterflächen illegal auf Fläche des Straßenbau-trägers, Pflaster durch Verursacher vor Beginn der Baumaßnahme entfernen, ansonsten Rückbau zu Lasten des Verursachers, Steine gehen in Eigentum des AN über

rechter Fahrbahnrand Rundbordstein
 Ansicht Rundbord: 5cm
 Ansicht im Bereich Zufahrten: 3cm

Poller entfernen
 höhenmäßig anpassen

Gar

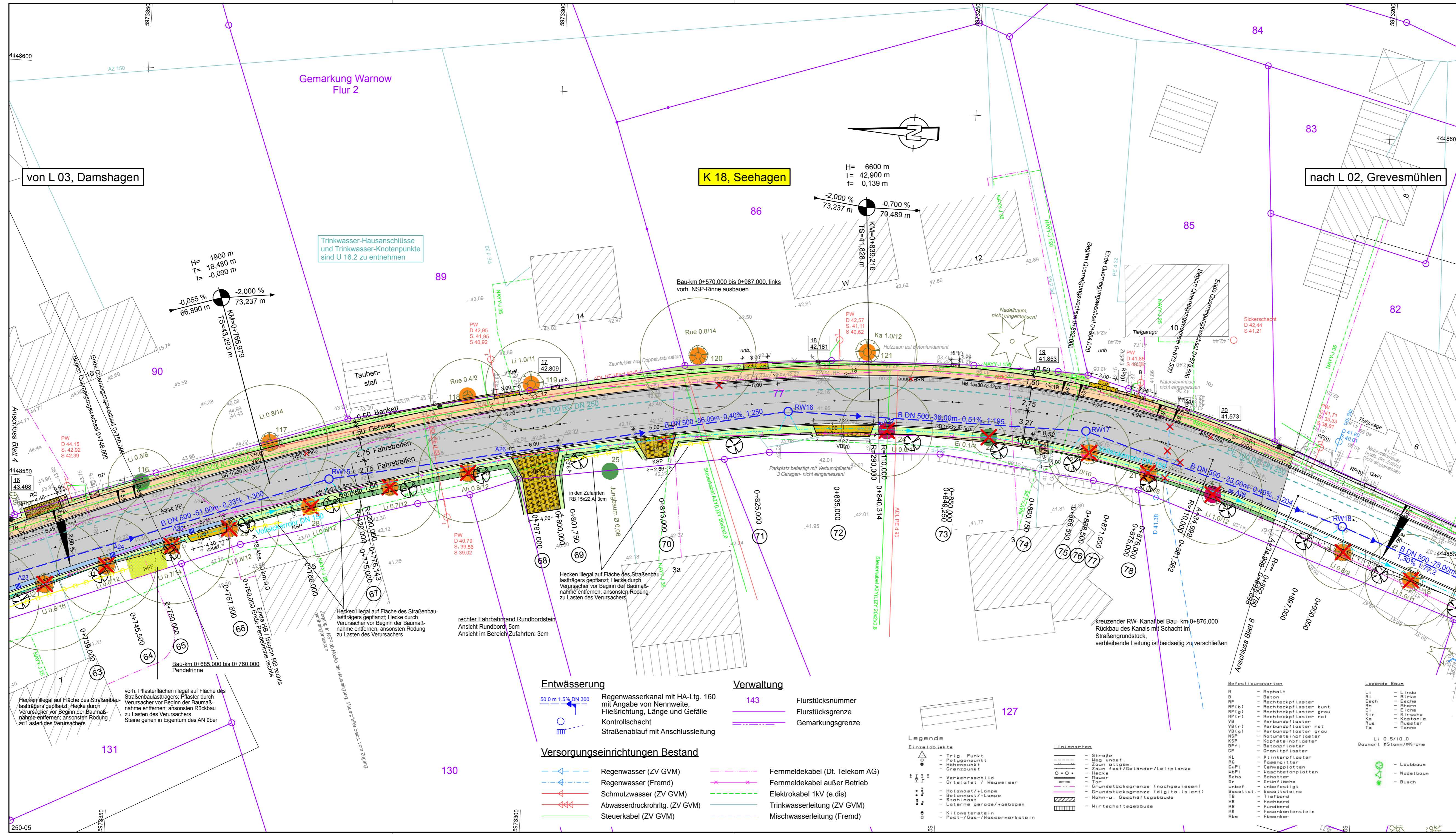
Gar

Naturerhaltungsgrenze
 nicht allseitig
 Berücksichtigung vor Gelände- und Baubegrenzung

Naturerhaltungsgrenze
 nicht allseitig
 Berücksichtigung vor Gelände- und Baubegrenzung

Naturerhaltungsgrenze
 nicht allseitig
 Berücksichtigung vor Gelände- und Baubegrenzung

Naturerhaltungsgrenze
 nicht allseitig
 Berücksichtigung vor Gelände- und Baubegrenzung



Planung

	Straßennebenflächen
	Fahrbahn mit Achse
	Bankett
	Deckenerneuerung
	Einmündung (Wiederverwendung vorh. Pflaster)
	Zufahrt (Wiederverwendung vorh. Pflaster)
	Gehweg (Wiederverwendung vorh. Pflaster)
	Zugang (Wiederverwendung vorh. Pflaster)
	Zugang (Wiederverwendung vorh. Rasengitterplatten)
	Zufahrt (Asphalt)
	Zufahrt (Schottermaterial)
	Zugang (Schottermaterial)
	Gehweg Angleichung
	Sedi-Anlage (Pflaster neu)
	Buswartefläche
	Dammböschung
	Einschnittsböschung
	Kleinpflaster
	Pflasterstreifen
	Mulde
	geplanter Zaun
	abgesenkter Bord
	geplante Trinkwasserleitung

H = 20 000 m
 -2,000 % 432,50 m
 1,821 % 789,22 m

Neigungsbrechpunkt mit Angabe von Ausrundungshalbmesser, Längsneigung und Abstand zum nächsten Neigungsbrechpunkt

Gradientenhochpunkt
 Gradiententiefpunkt
 Querneigung

Sonstiges

sonstiger Abbruch
 Flächenabbruch zu rodende Hecke
 Baumfällung mit kurzer Reststandzeit
 Baumfällung mittlerer Reststandzeit
 Baumfällung langer Reststandzeit

geplante Baumeupflanzung

Reststandzeit des Baumbestandes

kurzfristig, ca. 2 - 7 Jahre
 mittelfristig, ca. 7 - 12 Jahre
 langfristig, ab 12 Jahre

1	2	3	4	5	6
---	---	---	---	---	---

IBL Schwerin - Ingenieurbüro Leirich		Datum	Name	Unterschrift
Beratende Ingenieure für Verkehrsbau, Tiefbau und Erschließung		06/2018	B. Schmidt	
Am Margaretenhof 26, 19057 Schwerin		gezeichnet	06/2018	S. Stengert
Tel. 0385 59287-0 / Fax 0385 59287-99		geprüft	06/2018	U. Leirich
E-Mail: ibl@schwerin.de				
BV: 2011-36				

Landkreis Nordwestmecklenburg		Datum	Name	Unterschrift
Die Landrätin				
Rostocker Straße 76		gezeichnet		
23970 Wismar		geprüft		
Ausf.-Nr.:				

Nr.	Art der Änderung	Datum	Zeichen
-----	------------------	-------	---------

FESTSTELLUNGSENTWURF

Landkreis Nordwestmecklenburg	Unterlage / Blatt-Nr.: 5.1 / 5
Straße: K 18	
Abschn.-Nr.: 10	
Station: von km 8,235 bis km 9,341	
PROJIS-Nr.:	Maßstab: 1 : 250

Ausbau der K 18 Ortsdurchfahrt Warnow

Bau-km: 0-002,300 - 1+102,320
 Baulänge: 1.104,62 m

aufgestellt:
 Landkreis Nordwestmecklenburg
 Die Landrätin

i. A. gezm. Bohm / FDL
 Wismar, den 28.08.2018

Vermessungsbüro Theege Am Schaumeistersoll 12 18276 Mühl Rosin	Tel: 0 38 43 / 8 22 80 Fax: 0 38 43 / 84 35 61 theege-vb@t-online.de	Höhensystem: HN 76 Lagesystem: 42/83 3°
--	--	--

Entwässerung

50,0 m 1,5% DN 300
 Regenwasserkanal mit HA-Ltg. 160 mit Angabe von Nennweite, Fließrichtung, Länge und Gefälle
 Kontrollschacht
 Straßenablauf mit Anschlussleitung

Verwaltung

143 Flurstücksnummer
 Flurstücksgrenze
 Gemarkungsgrenze

Versorgungseinrichtungen Bestand

	Regenwasser (ZV GVM)		Fernmeldekabel (Dt. Telekom AG)
	Regenwasser (Fremd)		Fernmeldekabel außer Betrieb
	Schmutzwasser (ZV GVM)		Elektrokabel 1kV (e.dis)
	Abwasserdruckrohrföhrig. (ZV GVM)		Trinkwasserleitung (ZV GVM)
	Steuerkabel (ZV GVM)		Mischwasserleitung (Fremd)

Legende

Einzelobjekte

- Trig. Punkt
- Polypunkt
- Höhepunkt
- Grenzpunkt
- Verkehrsschild
- Ortsstafel / Wegweiser
- Holzmasch/Landsp.
- Betonmasch/Landsp.
- Stahlmast
- Laterne gerade/gebogen
- Kilometerstein
- Post-/Gas-/Kossermerkstein

Linienarten

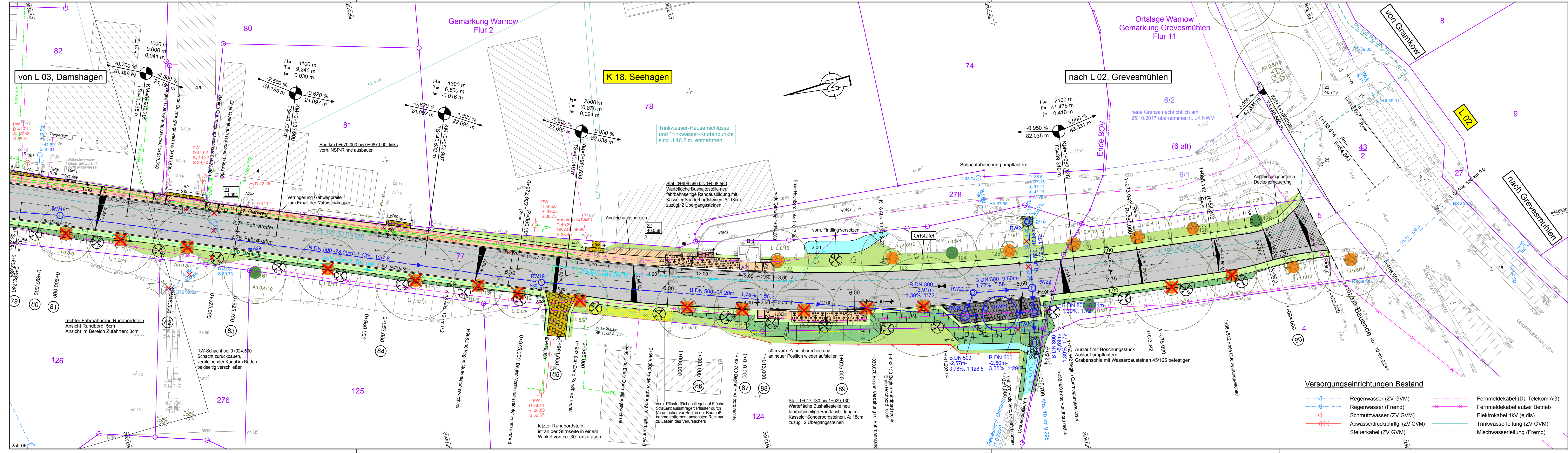
- Straße
- Mag unbef.
- Zaun glatte
- Zaun fest/Geländer/Landplanke
- Häcke
- Mauer
- Grundstücksgrenze (nachgewiesen)
- Grundstücksgrenze (digitalisiert)
- Mahn- u. Geschäftsgelände
- Wirtschaftsgebäude
- Pasewer

Belegungsarten

- Rasengr.
- Beton
- Rechteckpflaster
- Rechteckpflaster bunt
- Rechteckpflaster grau
- Rechteckpflaster rot
- Verbundpflaster
- Verbundpflaster grau
- Natursteinpflaster
- Kopsteinpflaster
- Betonpflaster
- Granitpflaster
- Kleinpflaster
- Rasengitter
- Gehwegplatten
- Asbestplatten
- Schotter
- Grünliese
- unbefestigt
- Basalt
- Tiefbord
- hochbord
- Rundbord
- PK
- Pasewer

Lebende Baum

- Linde
- Birke
- Eiche
- Buche
- Kiefer
- Kirsche
- Kastanie
- Ruhe
- Tanne
- Loudbaum
- Nadelbaum
- Busch



Planung

- Straßennebenflächen
- Fahrbahn mit Achse
- Bankett
- Deckenerneuerung
- Einmündung (Wiederverwendung vorh. Pflaster)
- Zufahrt (Wiederverwendung vorh. Pflaster)
- Gehweg (Wiederverwendung vorh. Pflaster)
- Zugang (Wiederverwendung vorh. Pflaster)
- Zufahrt (Asphalt)
- Zufahrt (Schottermaterial)
- Zugang (Schottermaterial)
- Gehweg Angliechung
- Sedi-Anlage (Pflaster neu)
- Buswartefläche
- Dammböschung
- Einschnittsböschung
- Kleinpflaster
- Pflasterstreifen
- Mulde
- geplanter Zaun
- abgesenkter Bord
- geplante Trinkwasserleitung

Sonstiges

- sonstiger Abbruch
- Flächenabbruch
- zu rodende Hecke
- Baumfällung mit kurzer Reststandzeit
- Baumfällung mittlerer Reststandzeit
- Baumfällung langer Reststandzeit
- geplante Baumneupflanzung

Reststandzeit des Baumbestandes

- kurzfristig, ca. 2 - 7 Jahre
- mittelfristig, ca. 7 - 12 Jahre
- langfristig, ab 12 Jahre

Verwaltung

- 143 Flurstücksnummer
- Flurstücksgrenze
- Gemarkungsgrenze

Entwässerung

- 50,0 m 1,5% DN 300
- Regenwasserkanal mit HA-Ltg. 160 mit Angabe von Nennweite, Fließrichtung, Länge und Gefälle
- Kontrollschacht
- Straßenablauf mit Anschlussleitung

Legende Einzelobjekte

- Trig Punkt
- Polypunkt
- Zaun an Lage
- Zaun fest/Geländer/Leitplanke
- Hecke
- Flauer
- Ter
- Grundstücksgrenze (nachgewiesen)
- Grundstücksgrenze (teilweise)
- Mahnw. Geschäftsbau
- Hirtschaftsgebäude
- Kilometerstein
- Post-/Gas-/Kassernerkstein

Legende Baum

- Linde
- Birke
- Eiche
- Born
- Eiche
- Kirsche
- Kastane
- Rose
- Rosen
- Tanne
- Laubbaum
- Nadelbaum
- Busch

Bestandungsarten

- A - Asphalt
- B - Beton
- RP(b) - Rechteckpflaster
- RP(r) - Rechteckpflaster bunt
- RP(r) - Rechteckpflaster grau
- RP(r) - Rechteckpflaster rot
- VB(r) - Verbundpflaster
- VB(r) - Verbundpflaster rot
- VB(r) - Verbundpflaster grau
- NSP - Natursteinpflaster
- KSP - Kopfsteinpflaster
- BP(r) - Betonpflaster
- GP - Granitpflaster
- KL - Klinkerpflaster
- RP(r) - Rechteckpflaster
- GP(r) - Granitpflaster
- GP(r) - Granitpflaster
- Scho - Schotter
- Gr - Grünsplache
- unber - unbefestigt
- Baustein - Baustein
- Tiefbord
- HB - Hochbord
- AK - Außenkantenstein
- Abw - Abwasserkanal

Versorgungseinrichtungen Bestand

- Regenwasser (ZV GVM)
- Regenwasser (Fremd)
- Schmutzwasser (ZV GVM)
- Abwasserdruckrohrleitung (ZV GVM)
- Steuerkabel (ZV GVM)
- Fernmeldekabel (Dt. Telekom AG)
- Fernmeldekabel außer Betrieb
- Elektrokabel 1KV (e.is)
- Trinkwasserleitung (ZV GVM)
- Mischwasserleitung (Fremd)

1 2 3 4 5 6

IBL Schwerin - Ingenieurbüro Leirich
 Beratende Ingenieure für Verkehrsbau, Tiefbau und Erschließung
 Am Margaretenhof 26, 19057 Schwerin
 Tel. 0385 59287-0 / Fax 0385 59287-99
 E-Mail: ibl@ibl-schwerin.de

Landkreis Nordwestmecklenburg Die Landrätin
 Rostocker Straße 76
 23970 Wismar

FESTSTELLUNGSENTWURF

Landkreis Nordwestmecklenburg
 Straße: K 18
 Abschn.-Nr.: 10
 Station: von km 8,235 bis km 9,341

Unterlage / Blatt-Nr.: 5.1 / 6
 Lageplan
 Maßstab: 1:250

Ausbau der K 18 Ortsdurchfahrt Warnow

Bau-km: 0+002,300 - 1+102,320
 Baulänge: 1.104,62 m

aufgestellt:
 Landkreis Nordwestmecklenburg Die Landrätin
 Wismar, den 28.08.2018

Vermessungsbüro Theege
 Am Schaulmeisteroll 12
 18276 Mühl Rosin
 Tel: 038 43 / 8 22 80
 Fax: 038 43 / 84 35 61
 theege-vb@t-online.de

Höhensystem: HN 76
 Lagesystem: 42/83 3°