

IBL Schwerin - Ingenieurbüro Leirich Beratende Ingenieure für Verkehrsbau, Tiefbau und Erschließung Am Margaretenhof 26, 19057 Schwerin Tel. 0385 59287-0 / Fax 0385 59287-99 E-Mail: ibl@ibl-schwerin.de	Datum	Name	Unterschrift	
	bearbeitet	06/2018	B. Schmidt	
	gezeichnet	06/2018	S. Stengert	
	geprüft	06/2018	U. Leirich	
BV: 2011-36				

Landkreis Nordwestmecklenburg Die Landrätin Rostocker Straße 76 23970 Wismar	Datum	Name	Unterschrift
	bearbeitet		
	gezeichnet		
	geprüft		
Ausf.-Nr.:			

Nr.	Art der Änderung	Datum	Zeichen

## FESTSTELLUNGSENTWURF

Landkreis Nordwestmecklenburg	Unterlage / Blatt-Nr.:	10.1 / 1
Straße: K 18	abschn.-Nr.:	10
Station: von km 8,235 bis km 9,341	Maßstab:	1 : 250
PROJIS-Nr.:		

**Ausbau der K 18 Ortsdurchfahrt Warnow**

Bau-km: 0-002,300 - 1+102,320  
 Baulänge: 1.104,62 m

aufgestellt:  
 Landkreis Nordwestmecklenburg  
 Die Landrätin

i. A. ....  
 Wismar, den 26.06.2018

Vermessungsbüro Theege Am Schaumeistersoll 12 18276 Mühl Rosin	Tel: 0 38 43 / 8 22 80 Fax: 0 38 43 / 84 35 61 theege-vb@t-online.de	Höhensystem: HN 76 Lagesystem: 42/83 3°
--	--	--

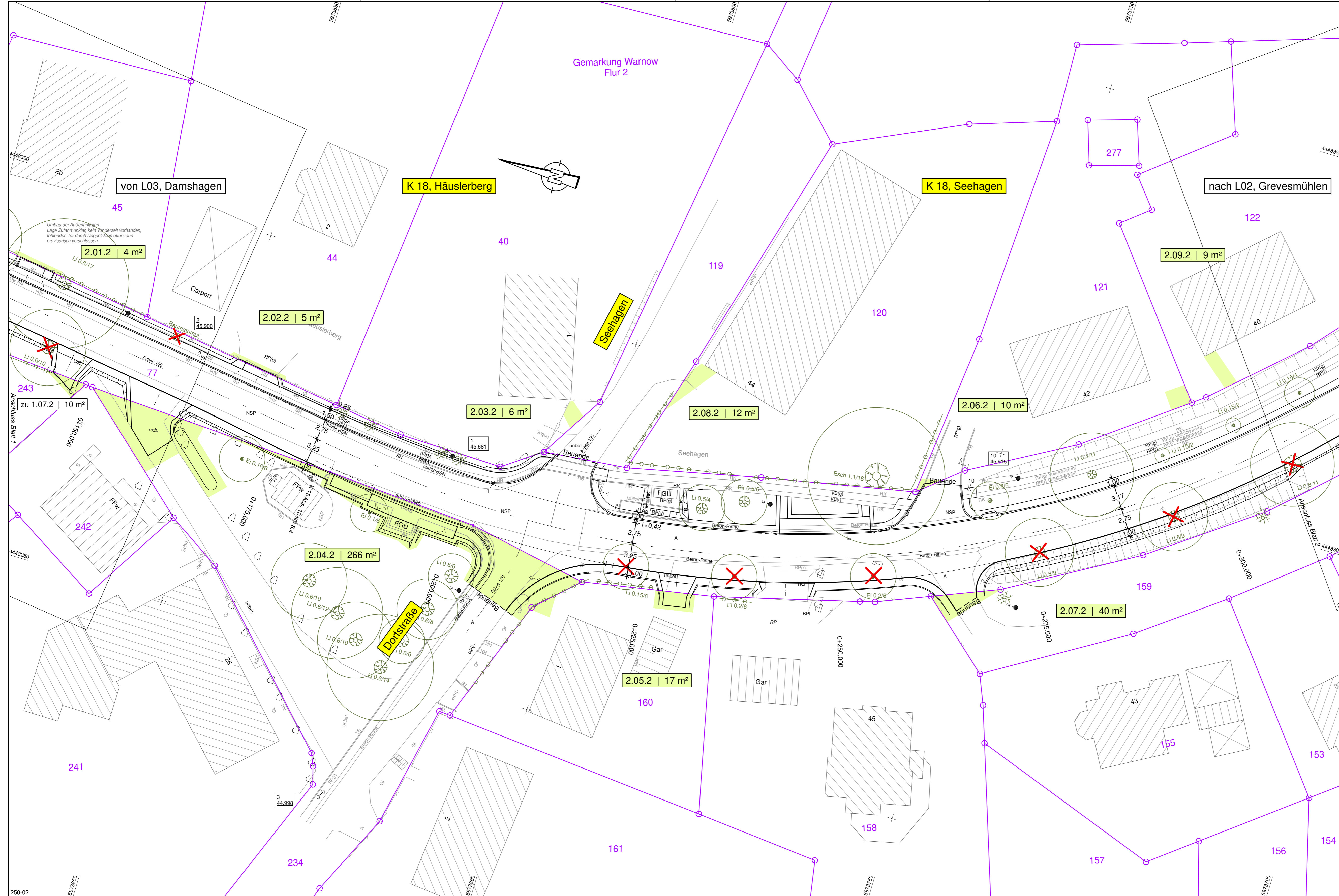
**Zeichenerklärung Grunderwerb**

- zu erwerbende Fläche
- vorübergehend in Anspruch zu nehmende Fläche
- dauernd zu belastende Fläche

**2.07.1 | 345 m<sup>2</sup>** lfd. Nr. im Grunderwerbsverzeichnis / Größe der Teilfläche  
 2 Nr. des Grunderwerbsplanes  
 07 lfd. Nummer  
 1 Teilfläche eines Flurstückes

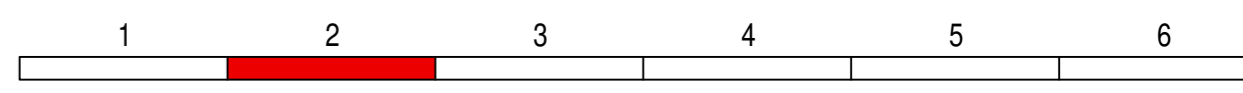
- 143 Flurstücksnummer
- Gemarkungsgrenze
- Flurgrenze
- Flurstücksgrenze





**Zeichenerklärung Grunderwerb**

	zu erwerbende Fläche
	vorübergehend in Anspruch zu nehmende Fläche
	dauernd zu belastende Fläche
	lfd. Nr. im Grunderwerbsverzeichnis / Größe der Teilfläche 2 Nr. des Grunderwerbsplanes 07 lfd. Nummer 1 Teilfläche eines Flurstückes
	143 Flurstücksnummer
	Gemarkungsgrenze
	Flurgrenze
	Flurstücksgrenze



	<b>IBL Schwerin - Ingenieurbüro Leirich</b> Beratende Ingenieure für Verkehrs-, Tiefbau und Erschließung Am Margaretenhof 26, 19057 Schwerin Tel. 0385 59287-0 / Fax 0385 59287-99 E-Mail: ibl@ibl-schwerin.de			
	Datum	Name	Unterschrift	
	bearbeitet	06/2018	B. Schmidt	
	gezeichnet	06/2018	S. Stengert	
	geprüft	06/2018	U. Leirich	
	BV: 2011-36			

<b>Landkreis Nordwestmecklenburg</b> Die Landrätin Rostocker Straße 76 23970 Wismar	Datum	Name	Unterschrift
	bearbeitet		
	gezeichnet		
	geprüft		
	Ausf.-Nr.:		

Nr.	Art der Änderung	Datum	Zeichen

# FESTSTELLUNGSENTWURF

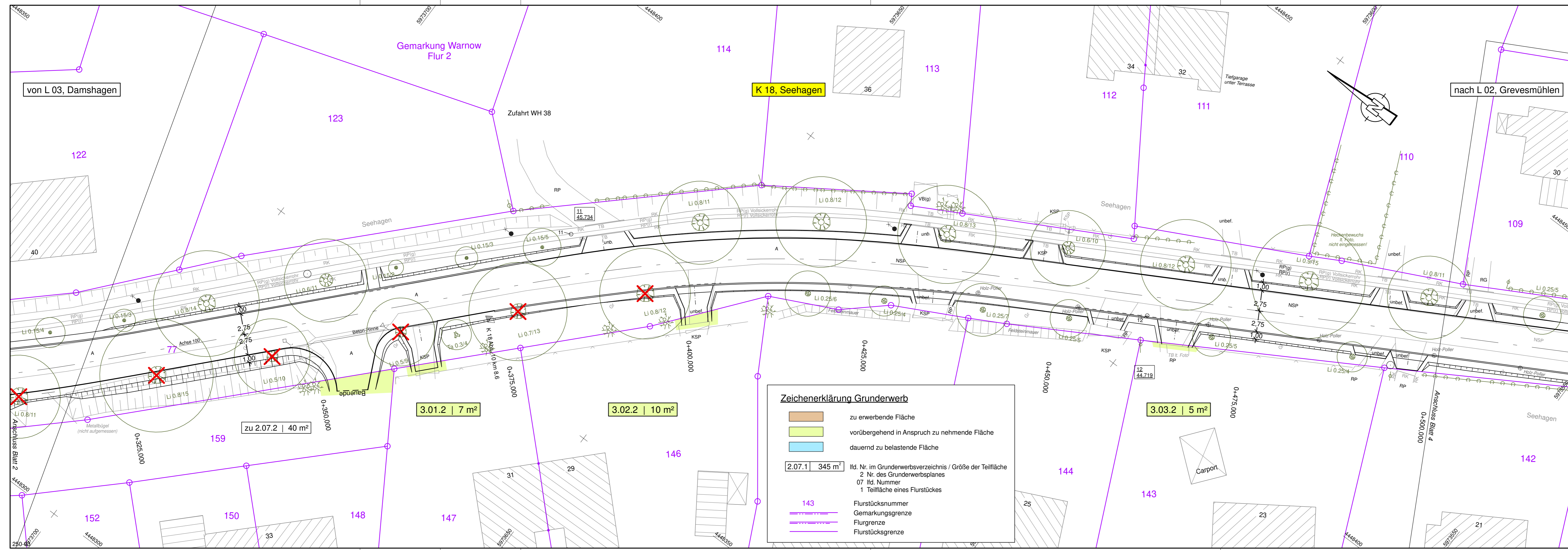
Landkreis Nordwestmecklenburg Straße: K 18 Abschn.-Nr.: 10 Station: von km 8,235 bis km 9,341	Unterlage / Blatt-Nr.: <b>10.1 / 2</b> <b>Grunderwerbsplan</b> Maßstab: 1 : 250
---	---

**Ausbau der K 18 Ortsdurchfahrt Warnow**  
Bau-km: 0-002,300 - 1+102,320  
Baulänge: 1.104,62 m

aufgestellt:  
Landkreis Nordwestmecklenburg  
Die Landrätin  
i. A. .... gez. Bohm / FDL .....  
Wismar, den 26.06.2018

Vermessungsbüro Theege Am Schaumeistersoll 12 18276 Mühl Rosin	Tel: 0 38 43 / 8 22 80 Fax: 0 38 43 / 84 35 61 theege-vb@t-online.de	Höhensystem: HN 76 Lagesystem: 42/83 3°
--	--	--





<b>IBL Schwerin - Ingenieurbüro Leirich</b> Beratende Ingenieure für Verkehrs-, Tiefbau und Erschließung Am Margaretenhof 26, 19057 Schwerin Tel. 0385 59287-0 / Fax 0385 59287-99 E-Mail: ibl@ibl-schwerin.de	bearbeitet	Datum	Name	Unterschrift
	gezeichnet	06/2018	B. Schmidt	
	geprüft	06/2018	S. Stengert	
			U. Leirich	
BV: 2011-36				

<b>Landkreis Nordwestmecklenburg</b> <b>Die Landrätin</b> Rostocker Straße 76 23970 Wismar	bearbeitet	Datum	Name	Unterschrift
	gezeichnet			
	geprüft			
Ausf.-Nr.:				

Nr.	Art der Änderung	Datum	Zeichen

# FESTSTELLUNGSENTWURF

Landkreis Nordwestmecklenburg Straße: K 18 Abschn.-Nr.: 10 Station: von km 8,235 bis km 9,341	Unterlage / Blatt-Nr.: <b>10.1 / 3</b> <b>Grunderwerbsplan</b> Maßstab: 1 : 250
---	---

<b>Ausbau der K 18 Ortsdurchfahrt Warnow</b>	
Bau-km:	0-002,300 - 1+102,320
Baulänge:	1.104,62 m

aufgestellt:  
 Landkreis Nordwestmecklenburg  
 Die Landrätin  
 i. A. .... gez. Bohm / FDL  
 Wismar, den 26.06.2018

Vermessungsbüro Theege Am Schaulmeistersoll 12 18276 Mühl Rosin	Tel: 0 38 43 / 8 22 80 Fax: 0 38 43 / 84 35 61 theege-vb@t-online.de	Höhensystem: HN 76 Lagesystem: 42/83 3°
---	--	--

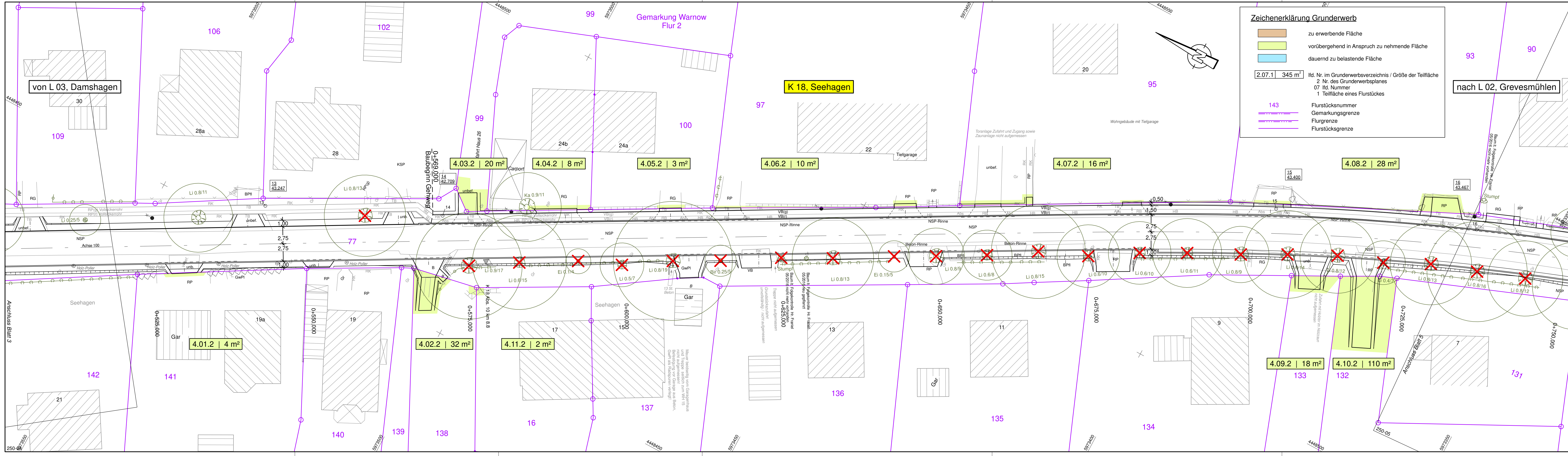
**Zeichenerklärung Grunderwerb**

	zu erwerbende Fläche
	vorübergehend in Anspruch zu nehmende Fläche
	dauernd zu belastende Fläche

2.07.1   345 m <sup>2</sup>	lfd. Nr. im Grunderwerbsverzeichnis / Größe der Teilfläche 2 Nr. des Grunderwerbsplanes 07 lfd. Nummer 1 Teilfläche eines Flurstückes
-----------------------------	--

	143 Flurstücksnummer
	Gemarkungsgrenze
	Flurgrenze
	Flurstücksgrenze





**Zeichenerklärung Grunderwerb**

- zu erwerbende Fläche
- vorübergehend in Anspruch zu nehmende Fläche
- dauernd zu belastende Fläche

2.07.1 345 m<sup>2</sup> lfd. Nr. im Grunderwerbsverzeichnis / Größe der Teilfläche  
2 Nr. des Grunderwerbsplanes  
07 lfd. Nummer  
1 Teilfläche eines Flurstückes

143 Flurstücksnummer  
Gemarkungsgrenze  
Flurgrenze  
Flurstücksgrenze

1	2	3	4	5	6
---	---	---	---	---	---

<b>iBL Schwerin</b> Beratende Ingenieure für Verkehrs-, Tiefbau und Erschließung Am Margaretenhof 26, 19057 Schwerin Tel. 0385 59287-0 / Fax 0385 59287-99 E-Mail: ibl@ibl-schwerin.de	Datum	Name	Unterschrift
	bearbeitet	06/2018	B. Schmidt
	gezeichnet	06/2018	S. Stengert
	geprüft	06/2018	U. Leirich
BV: 2011-36			

<b>Landkreis Nordwestmecklenburg</b> Die Landrätin Rostocker Straße 76 23970 Wismar	Datum	Name	Unterschrift
	bearbeitet		
	gezeichnet		
	geprüft		
Ausf.-Nr.:			

Nr.	Art der Änderung	Datum	Zeichen

# FESTSTELLUNGSENTWURF

Landkreis Nordwestmecklenburg Straße: K 18 Abschn.-Nr.: 10 Station: von km 8,235 bis km 9,341	Unterlage / Blatt-Nr.: <b>10.1 / 4</b> <b>Grunderwerbsplan</b> Maßstab: 1:250
---	---

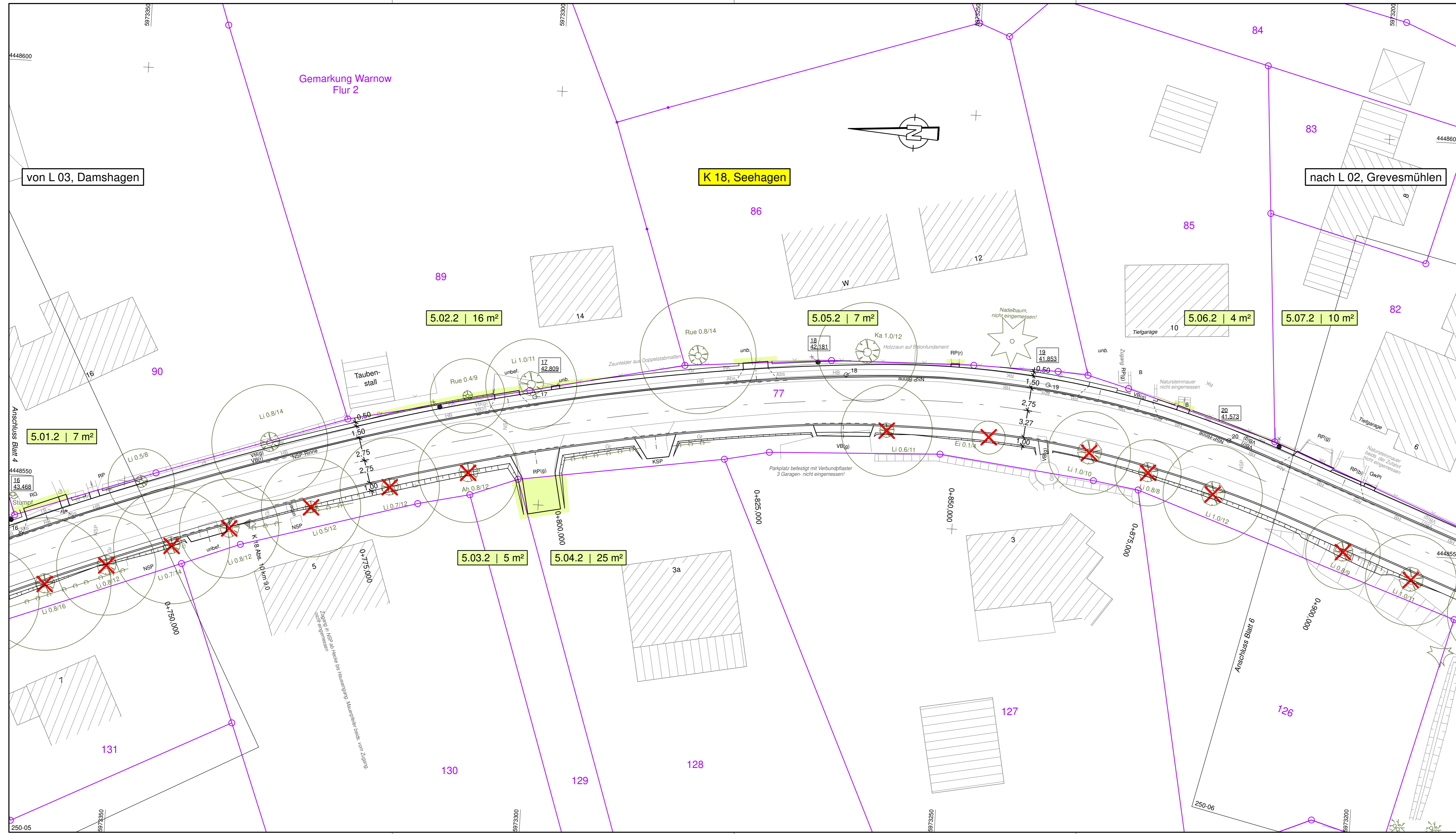
**Ausbau der K 18 Ortsdurchfahrt Warnow**

Bau-km: 0-002,300 - 1+102,320  
Baulänge: 1.104,62 m

aufgestellt:  
Landkreis Nordwestmecklenburg  
Die Landrätin  
i. A. .... gez. Bohm / FDL  
Wismar, den 26.06.2018

Vermessungsbüro Theege Am Schaumeistersoll 12 18276 Mühl Rosin Tel: 0 38 43 / 8 22 80 Fax: 0 38 43 / 84 35 61 theege-vb@t-online.de	Höhenystem: HN 76 Lagesystem: 42/83 3°
--	---



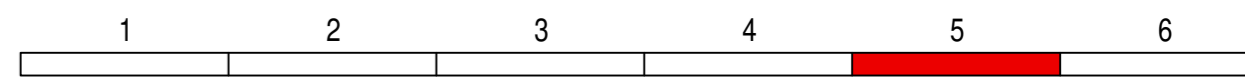


**Zeichenerklärung Grunderwerb**

- zu erwerbende Fläche
- vorübergehend in Anspruch zu nehmende Fläche
- dauernd zu belastende Fläche

2.07.1 | 345 m<sup>2</sup> lfd. Nr. im Grunderwerbsverzeichnis / Größe der Teilfläche  
2 Nr. des Grunderwerbsplanes  
07 lfd. Nummer  
1 Teilfläche eines Flurstückes

143 Flurstücksnummer  
Gemarkungsgrenze  
Flurgrenze  
Flurstücksgrenze



**IBL Schwerin - Ingenieurbüro Leirich**  
Beratende Ingenieure für Verkehrs-,  
Tiefbau und Erschließung  
Am Margaretenhof 26, 19057 Schwerin  
Tel. 0385 59287-0 / Fax 0385 59287-99  
E-Mail: ibl@ibl-schwerin.de

	Datum	Name	Unterschrift
bearbeitet	06/2018	B. Schmidt	
gezeichnet	06/2018	S. Stengert	
geprüft	06/2018	U. Leirich	

BV: 2011-36

**Landkreis Nordwestmecklenburg**  
Die Landrätin  
Rostocker Straße 76  
23970 Wismar

	Datum	Name	Unterschrift
bearbeitet			
gezeichnet			
geprüft			

Ausf.-Nr.:

Nr.	Art der Änderung	Datum	Zeichen

# FESTSTELLUNGSENTWURF

Landkreis Nordwestmecklenburg  
StraÙe: K 18  
Abschn.-Nr.: 10  
Station: von km 8,235 bis km 9,341

Unterlage / Blatt-Nr.: 10.1 / 5  
**Grunderwerbsplan**  
Maßstab: 1 : 250

**Ausbau der K 18 Ortsdurchfahrt Warnow**

Bau-km: 0-002,300 - 1+102,320  
Baulänge: 1.104,62 m

aufgestellt:  
Landkreis Nordwestmecklenburg  
Die Landrätin

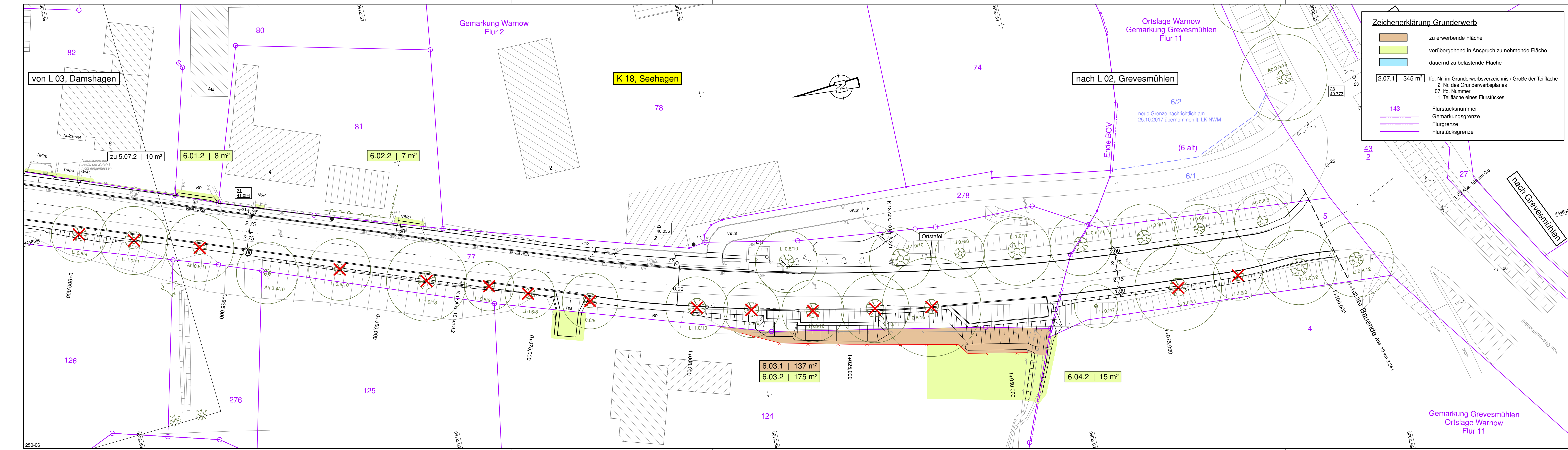
i. A. .... gez. Bohm / FDL  
Wismar, den 26.06.2018

Vermessungsbüro Theege  
Am Schaumeistersoll 12  
18276 Mühl Rosin

Tel: 0 38 43 / 8 22 80  
Fax: 0 38 43 / 84 35 61  
theege-vb@t-online.de

Höhensystem: HN 76  
Lagesystem: 42/83 3°





**Zeichenerklärung Grunderwerb**

	zu erwerbende Fläche
	vorübergehend in Anspruch zu nehmende Fläche
	dauernd zu belastende Fläche

2.07.1 345 m<sup>2</sup> lfd. Nr. im Grunderwerbsverzeichnis / Größe der Teilfläche  
 2 Nr. des Grunderwerbsplanes  
 07 lfd. Nummer  
 1 Teilfläche eines Flurstückes

143 Flurstücksnummer  
 Flurgrenze  
 Flurstücksgrenze

1	2	3	4	5	6
---	---	---	---	---	---

	iBL Schwerin - Ingenieurbüro Leirich			
	Beratende Ingenieure für Verkehrs-, Tiefbau und Erschließung			
	Am Margaretenhof 26, 19057 Schwerin			
	Tel. 0385 59287-0 / Fax 0385 59287-99 E-Mail: ibl@iblschwerin.de			
	Datum	Name	Unterschrift	
	bearbeitet	06/2018	B. Schmidt	
	gezeichnet	06/2018	S. Stengert	
	geprüft	06/2018	J. Leirich	
	BV: 2011-36			

Landkreis Nordwestmecklenburg			
Die Landrätin			
Rostocker Straße 76			
23970 Wismar			
	Datum	Name	Unterschrift
	bearbeitet		
	gezeichnet		
	geprüft		
	Ausf.-Nr.:		

Nr.	Art der Änderung	Datum	Zeichen

# FESTSTELLUNGSENTWURF

Landkreis Nordwestmecklenburg	Unterlage / Blatt-Nr.: 10.1 / 6
Straße: K 18	
Abschn.-Nr.: 10	
Station: von km 8,235 bis km 9,341	
PROJIS-Nr.:	Maßstab: 1 : 250

**Ausbau der K 18 Ortsdurchfahrt Warnow**

Bau-km: 0-002,300 - 1+102,320  
 Baulänge: 1.104,62 m

aufgestellt:  
 Landkreis Nordwestmecklenburg  
 Die Landrätin

i. A. .... gez. Bohm / FDL  
 Wismar, den 26.06.2018

Vermessungsbüro Theege Am Schaumeistersoll 12 18276 Mühl Rosin	Tel: 0 38 43 / 8 22 80 Fax: 0 38 43 / 84 35 61 theege-vb@t-online.de	Höhensystem: HN 76 Lagesystem: 42/83 3°
--	--	--

**G R U N D E R W E R B S V E R Z E I C H N I S**

für die Straßenbaumaßnahme: K 18 - Ausbau der Ortsdurchfahrt Warnow

2011-36

Seite 1 von 4

Datum: 14.09.2018

lfd. Nummer	GE- Plan	Bau- kilo- meter	Eigentümer: Name, Vorname Straße Wohnort	Grundbuch	Gemarkung	Nutz- ungs- art	Größe	Größe der	Vorüber- gehend in An- spruch zu neh- mende Flächen	Dauernd zu belast- ende Flächen	Bemerkungen
				von	a) Flurnummer b) Flst.-Nr.		des Flur- stückes	zu erwer- benden Flächen			
1	2	3	4	5	6	7	8	9	10	11	12
1.2	1	0+010	Eigentümer: 00000001	Warnow 1224	Warnow 2 30	GFLF	11 07		10		A
2.2	1	0+060	Eigentümer: 00000002	Warnow 1031	Warnow 2 33	GRÜ	20 32		3		A
3.2	1	0+072	Eigentümer: 00000003 Eigentümer: 00000004	Warnow 1001	Warnow 2 34	GFLF	5 09		5		A
4.2	1	0+080	Eigentümer: 00000005 Eigentümer: 00000006	Warnow 1451	Warnow 2 247	GFLF	8 12		16		A
5.2	1	0+112	Eigentümer: 00000007 Eigentümer: 00000008	Warnow 1032	Warnow 2 35	GRÜ	23 58		20		A
6.2	1	0+100	Eigentümer: 00000062	Warnow 1361	Warnow 2 244	GRÜ	19 74		10		A
7.2	1	0+115	Eigentümer: 00000061	Warnow 1324	Warnow 2 243	GFLF	17 42		10		A
1.2	2	0+140	Eigentümer: 00000016 Eigentümer: 00000017	Warnow 30013	Warnow 2 45	GFLF	7 90		4		A
2.2	2	0+170	Eigentümer: 00000014 Eigentümer: 00000015	Warnow 1431	Warnow 2 44	GRÜ	18 94		5		A
3.2	2	0+217	Eigentümer: 00000012 Eigentümer: 00000013	Warnow 1442	Warnow 2 40	GRÜ	20 02		6		A
4.2	2	0+200	Eigentümer: 00000011	Warnow 1012	Warnow 2 234	VKB	88 33		2 66		A
5.2	2	0+230	Eigentümer: 00000057 Eigentümer: 00000058	Warnow 1209	Warnow 2 160	GFLF	6 76		17		A
6.2	2	0+262	Eigentümer: 00000011	Warnow 30008	Warnow 2 121	GRÜ	11 20		10		A

**GRUNDERWERBSVERZEICHNIS**

für die Straßenbaumaßnahme: K 18 - Ausbau der Ortsdurchfahrt Warnow

2011-36

Seite 2 von 4

Datum: 14.09.2018

lfd. Nummer	GE- Plan	Bau- kilo- meter	Eigentümer: Name, Vorname Straße Wohnort	Grundbuch von		Gemarkung	Nutz- ungs- art	Größe des Flur- stückes	Größe der zu erwer- benden Flächen	Vorüber- gehend in An- spruch zu neh- mende Flächen	Dauernd zu belast- ende Flächen	Bemerkungen
				a) Band b) Blatt	a) Flurnummer b) Flst.-Nr.							
1	2	3	4	5	6	7	8	9	10	11	12	
7.2	2	0+265	Eigentümer: 00000011	Warnow 1012	Warnow 2 159	VKB	9 36		40		A	
8.2	2	0+230	Eigentümer: 00000041 Eigentümer: 00000042	Warnow 1353	Warnow 2 120	GFLF	15 56		12		A	
9.2	2	0+306	Eigentümer: 00000011	Warnow 30008	Warnow 2 122	GFGI	11 99		9		A	
1.2	3	0+365	Eigentümer: 00000054	Warnow 1146	Warnow 2 147	GRÜ	24 99		7		A	
2.2	3	0+400	Eigentümer: 00000052 Eigentümer: 00000053	Warnow 1151	Warnow 2 146	GRÜ	29 43		10		A	
3.2	3	0+465	Eigentümer: 00000050 Eigentümer: 00000051	Warnow 1478	Warnow 2 143	GRÜ	32 29		5		A	
1.2	4	0+530	Eigentümer: 00000046 Eigentümer: 00000047	Warnow 1396	Warnow 2 141	GRÜ	38 36		4		A	
2.2	4	0+568	Eigentümer: 00000009 Eigentümer: 00000010	Warnow 1099	Warnow 2 138	GRÜ	15 28		32		A	
3.2	4	0+575	Eigentümer: 00000035 Eigentümer: 00000036	Warnow 1280	Warnow 2 99	GFLF	22 43		20		A	
4.2	4	0+590	Eigentümer: 00000039 Eigentümer: 00000040	Warnow 1208	Warnow 2 101	GFLF	4 52		8		A	
5.2	4	0+610	Eigentümer: 00000037 Eigentümer: 00000038	Warnow 1458	Warnow 2 100	GFLF	5 32		3		A	
6.2	4	0+635	Eigentümer: 00000032	Warnow 1073	Warnow 2 97	GFLF	29 52		10		A	
7.2	4	0+675	Eigentümer: 00000031	Warnow 1072	Warnow 2 95	GFLF	28 84		16		A	



**GRUNDERWERBSVERZEICHNIS**

für die Straßenbaumaßnahme: K 18 - Ausbau der Ortsdurchfahrt Warnow

2011-36

Seite 3 von 4

Datum: 14.09.2018

lfd. Nummer	GE-Plan	Bau-kilo-meter	Eigentümer: Name, Vorname Straße Wohnort	Grundbuch von		Gemarkung	Nutzungs-art	Größe des Flur-stückes	Größe der zu erwer-benden Flächen	Vorüber-gehend in An-spruch zu neh-mende Flächen	Dauernd zu belast-ende Flächen	Bemerkungen
				a) Band b) Blatt	a) Flurnummer b) Flst.-Nr.							
1	2	3	4	5	6	7	8	9	10	11	12	
8.2	4	0+715	Eigentümer: 00000029 Eigentümer: 00000030	Warnow 1190	Warnow 2 93	GFLF	27 94		28		A	
9.2	4	0+710	Eigentümer: 00000031	Warnow 1072	Warnow 2 133	GRÜ	6 10		18		A	
10.2	4	0+715	Eigentümer: 00000044 Eigentümer: 00000045	Warnow 1191	Warnow 2 132	GRÜ	20 87		1 10		A	
11.2	4	0+577	Eigentümer: 00000009 Eigentümer: 00000010	Warnow 1099	Warnow 2 16	GFLF	5 00		2		A	
1.2	5	0+740	Eigentümer: 00000027 Eigentümer: 00000028	Warnow 1165	Warnow 2 90	GFLF	29 50		7		A	
2.2	5	0+790	Eigentümer: 00000026	Warnow 1406	Warnow 2 89	GFLF	29 59		16		A	
3.2	5	0+795	Eigentümer: 00000026	Warnow 1416	Warnow 2 129	WEG	4 30		5		A	
4.2	5	0+800	Eigentümer: 00000043	Warnow 1422	Warnow 2 128	GRÜ	20 11		25		A	
5.2	5	0+825	Eigentümer: 00000065 Eigentümer: 00000066	Warnow 1172	Warnow 2 86	GFLF	17 52		7		A	
6.2	5	0+875	Eigentümer: 00000023 Eigentümer: 00000024	Warnow 30022	Warnow 2 85	GFLF	12 11		4		A	
7.2	5	0+890	Eigentümer: 00000021 Eigentümer: 00000022	Warnow 095000	Warnow 2 82	GFLF	13 73		10		A	
1.2	6	0+915	Eigentümer: 00000019 Eigentümer: 00000020	Warnow 1028	Warnow 2 80	GFLF	9 04		8		A	
2.2	6	0+950	Eigentümer: 00000019 Eigentümer: 00000020	Warnow 1415	Warnow 2 81	GFLF	9 22		7		A	



**G R U N D E R W E R B S V E R Z E I C H N I S**

für die Straßenbaumaßnahme: K 18 - Ausbau der Ortsdurchfahrt Warnow

2011-36

Seite 4 von 4

Datum: 14.09.2018

lfd. Nummer	GE-Plan	Baukilometer	Eigentümer: Name, Vorname Straße Wohnort	Grundbuch von  a) Band b) Blatt  a)    b)	Gemarkung  a) Flurnummer b) Flst.-Nr.  a)        b)	Nutzungsart	Größe des Flurstückes  ha   a   m <sup>2</sup>	Größe der zu erwerbenden Flächen  ha   a   m <sup>2</sup>	Vorübergehend in Anspruch zu nehmende Flächen  ha   a   m <sup>2</sup>	Dauernd zu belastende Flächen  ha   a   m <sup>2</sup>	Bemerkungen
1	2	3	4	5	6	7	8	9	10	11	12
3.1 3.2	6 6	1+015	Eigentümer: 00000033 Eigentümer: 00000034	Warnow 1089	Warnow 2    124	GRÜ GRÜ	36 50	1 37	1 75		A A
4.2	6	1+160	Eigentümer: 00000064	Grevesmühlen 19003	Grevesmühlen 11    4	GR	3 52 05		15		A
1.2	7	1+145	Eigentümer: 00000063	Grevesmühlen 1065	Grevesmühlen 2        69	A	14 05 60		30		C