




Legende


Regionales Raumordnungsprogramm Westmecklenburg 2011

-  Tourismusentwicklungsraum
-  Radweg von regionaler Bedeutung





Naturräumliche Eignung für das Natur- und Landschaftserleben

-  Bereich mit guter Eignung

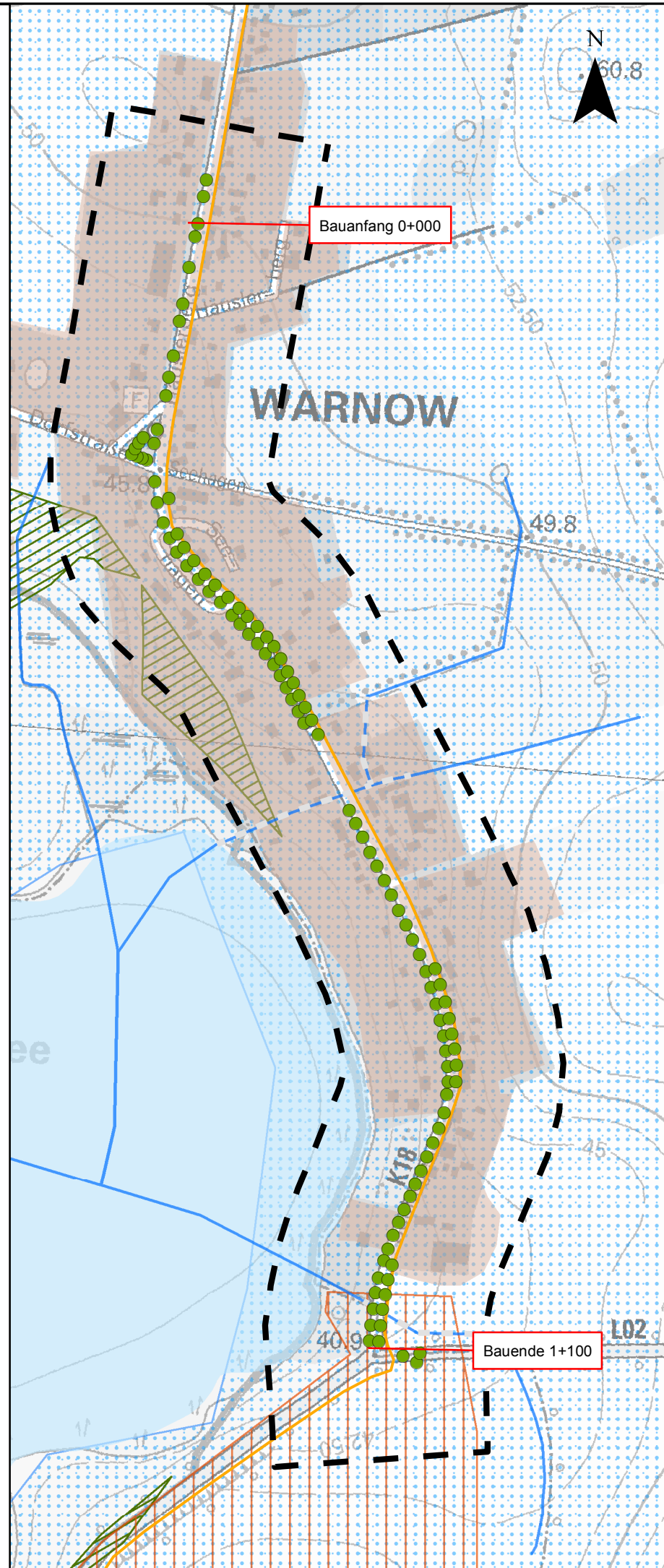
Erschließung durch Wanderwege

-  Wandergebiet mit guter Erschließung

Sonstiges

-  Untersuchungsraum (100m)
-  Allee, Baumreihe, Einzelbäume
-  Standgewässer
-  Siedlungsstrukturen

Quellen:
 BLU Schwerin August 2015: Biotoptypenkartierung
 Regionales Raumentwicklungsprogramm 2011
 Gutachterlicher Landschaftsrahmenplan Westmecklenburg 2008
 LUNG M-V 2015: Fließgewässer, Standgewässer



Nr.	Art der Änderung	Datum	Name

Planverfasser:  Büro für Landschaftsplanung und Umweltmanagement Dipl.-Biol./Dipl.-Umweltwiss. Susanne Kiphuth Körnerstraße 22 19055 Schwerin Tel.: 0174-9167413 Fax: 03212-1048943 E-mail: info@blu-schwerin.de	Projekt-Nr.: 13-116		
		Datum	Zeichen
	bearbeitet	01/2016	Kiphuth/Schmal
	gezeichnet	01/2016	A.Schmal
	geprüft	20.01.2016	S.Kiphuth

Vertreter des Vorhabensträger:  iKL Ingenieurbüro Kirsch & Leirich Beratende Ingenieure Verkehrs-, Tiefbau und Erschließung Am Margaretenhof 26, 19057 Schwerin Tel. 0385 59287-0 / Fax 0385 59287-99 E-Mail: info@ikl-schwerin.de	Projekt-Nr.: 2011-36		
		Datum	Zeichen
	bearbeitet		
	gezeichnet		
	geprüft		

Vorhabensträger: Landkreis Nordwestmecklenburg FD Bau und Gebäudemanagement SG Hoch- und Straßenbau Rostocker Straße 76, 23970 Wismar		Unterlage - Nr. 19.5 Karten-Nr. 5 Blatt- Nr. 1 Reg. - Nr.
Straße: <u> K 18 </u>	Bau-km: <u> 0+000 – 1+100 </u>	
Nächster Ort: <u> Grevesmühlern </u>	Baulänge: <u> 1,100 km </u>	Datum Zeichen

Ausbau der K 18 Ortsdurchfahrt Warnow Umweltverträglichkeitsstudie (UVS)	bearbeitet	
	gezeichnet	
	geprüft	
	Schutzgut Mensch/ Kultur- und sonstige Sachgüter Maßstab: 1:5000	

Aufgestellt: i.A.: Wismar, den	
--	--

Grundplan hergestellt: Vermessungsbüro Dirk Theege Am Schaulmeistersoll 12 18276 Mühl Rosin Tel: +49(0)3843 82280 Fax: +49(0)3843 843561 theege-vb@t-online.de		Aufnahme: Feldvergleich: Kataster:	Ergänzung:
gemessen			
Lagebezug	G.-K. 42/83		
Höhenbezug	HN 76		
Maßstab			