

IBL Schwerin - Ingenieurbüro Leirich	
Beratende Ingenieure für Verkehrsbau, Tiefbau und Erschließung	
Am Margarethenhof 26, 18097 Schwerin	
Tel. 0385 9297-50 / Fax 0385 9297-59	
E-Mail: info@iblschwerin.de	
BY 2011-36	
Datum	Name
Bearbeitet	B. Schmidt
gezeichnet	S. Stange
geprüft	U. Leirich
Unterschrift	

Landkreis Nordwestmecklenburg	
Die Landrätin	
Rostocker Straße 76	
23970 Wismar	
Datum	Name
Bearbeitet	
gezeichnet	
geprüft	
Unterschrift	

Nr.	Art der Änderung	Datum	Zeichen

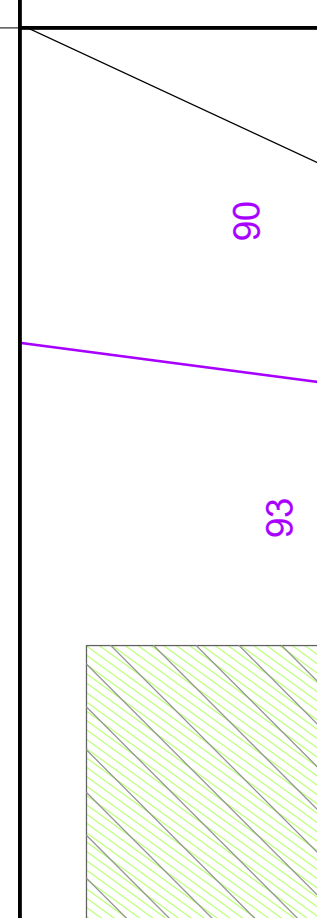
FESTSTELLUNGSENTWURF

Landkreis Nordwestmecklenburg
 Unterlage / Blatt-Nr.: 8 / 4
 Lageplan-Entwässerung
 Station: K 18
 Abschn.-Nr.: 10
 von km 8,235
 bis km 9,341
 PROJIS-Nr.:
 Maßstab: 1 : 250


Ausbau der K 18 Ortsdurchfahrt Warnow
 Baukm: 0+002,300 - 1+102,320
 Baulänge: 1.104,02 m

aufgestellt:
 Landkreis Nordwestmecklenburg
 Die Landrätin
 i. A.
 Wismar, den 26.06.2015


Vermessungsbüro Theege
 Am Schulmeistersoll 12
 18274 Mühl Rosin
 Tel: 038 43 822 80
 Fax: 038 43 84 35 61
 theege-bj@online.de
 Höhenystem: HN 76
 Lagesystem: 42/83 °



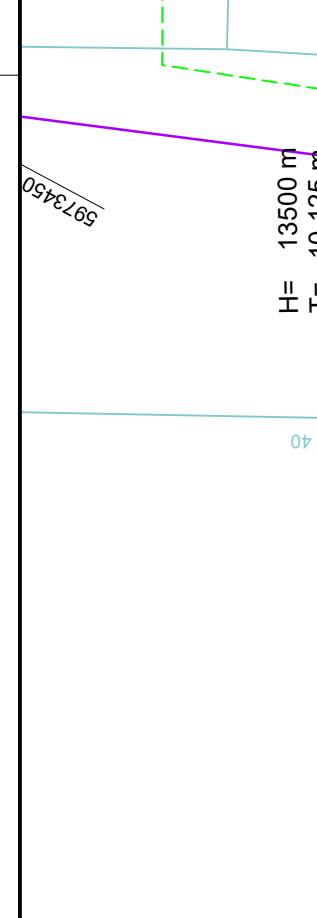
nach L 02, Grevesmühlens
 Grundstück: 16421 m²
 RW 14
 0+721,908
 DN 1000
 OK 43,298
 RS 40,441
 Ah = 2,857m



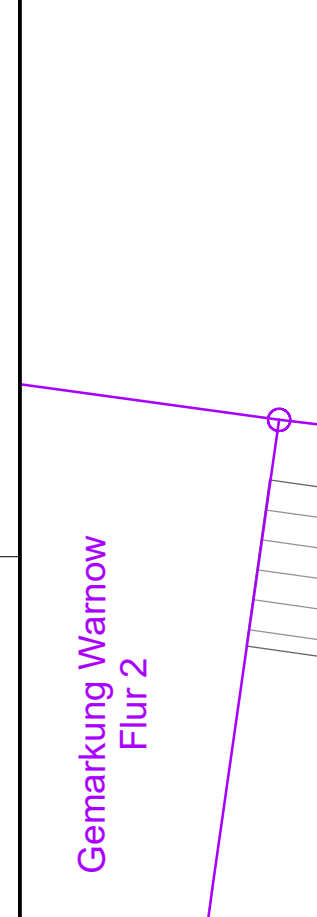
Grundstück: 16793 m²
 D 43,59
 RW 13
 0+658,813
 DN 1000
 OK 43,105
 RS 40,651
 Ah = 2,454m



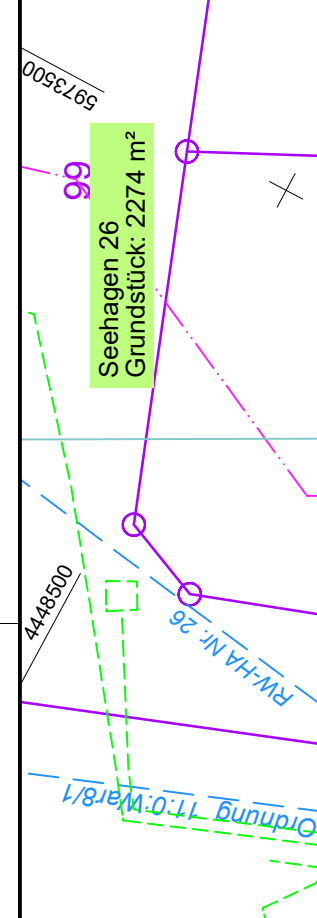
H = 13500 m
 T = 10,125 m
 f = -0,004 00
 0,650 %
 95,431 m
 KM=0+653,525
 TS=43,102 m



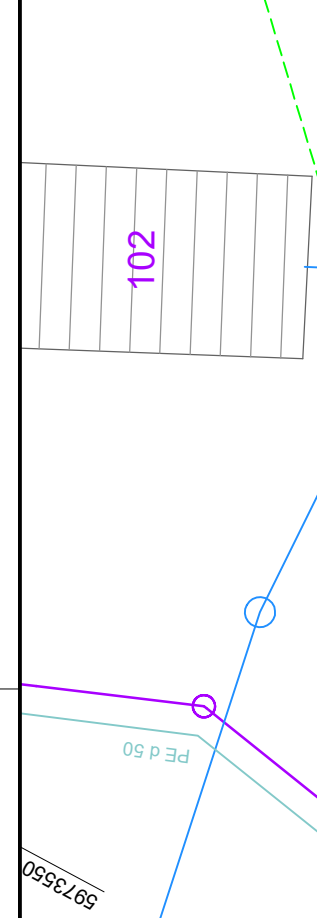
Grundstück: 16347 m²
 RW 36
 0+576,000
 DN 1000
 OK 41,10
 RS 40,10
 RS, 39,87
 Ah = 1,23m



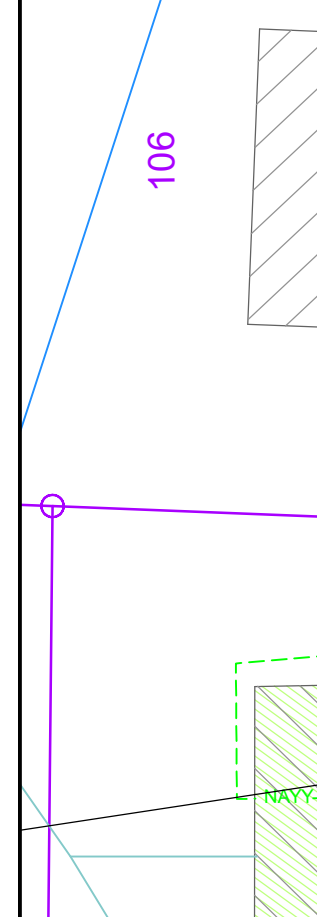
H = 4000 m
 T = 11,095 m
 f = -0,015 m
 0,500 %
 66,890 m
 KM=0+699,088
 TS=43,330 m



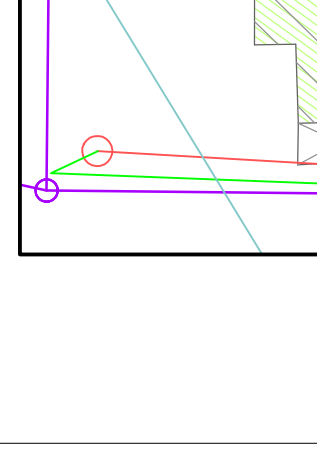
Grundstück: 532 m²
 RW 38
 0+573,710
 DN 1000
 OK 42,68
 RS, 40,256
 RS, 40,256
 Ah = 2,42m



Grundstück: 452 m²
 RW 39
 0+569,000
 DN 1000
 OK 42,64
 RS 41,108
 Ah = 1,738m



H = 2400 m
 T = 37,322 m
 f = -0,290 m
 2,460 %
 171,569 m
 KM=0+558,094
 TS=42,482 m



Grundstück: 499 m²
 RW 41
 0+504,788
 DN 1000
 OK 43,762
 RS 41,701
 Ah = 2,061m

