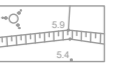








Legende

-  Vermessung
-  Flurstücksgrenzen
-  Böschung
-  Sohle
-  Rückbau Sudedeichkörper auf 8,00 m NHN
-  Rückbau Deichverteidigungsweg (Pflaster)
-  Rückbau Deichkronenweg (Schotter)

Plangrundlagen

Vermessung: Ingenieurgesellschaft Siebert & Partner mbH (Stand November 2016)
Emmy-Noether-Straße 19, 25524 Itzehoe

ALK Daten: Amtlichen Liegenschaftsinformationssystem (ALKIS)
(Stand vom Juli 2016)

Genehmigung

Index	Änderungen	Datum	Name

<p>Auftragnehmer: Ingenieurgemeinschaft RAMBOLL iKD <small>Ingenieur-Consult GmbH</small></p> <p>Auftragnehmer: MV <small>Staatliches Amt für Landwirtschaft und Umwelt Westmecklenburg</small> <small>Mecklenburg-Vorpommern Ministerium für Landwirtschaft und Umwelt</small> Bleicherufer 13 19053 Schwerin</p>	<p>Gezeichnet: Neubert Bearbeitet: Nischik Geprüft: Scheuermann Datum: 14.01.2022</p> <p>Schwerin, den</p> <p style="text-align: right; font-size: small;">(Name und Unterschrift) Bauherr</p>
--	--

Bauwerk / Baumaßnahme:

Hochwasserschutz Boizenburg

Darstellung: Detaillageplan Mulde zwischen Sude und Schacksgraben

Zeichnungs-Nr.: HWSB_GP_PFU_ZEI_REF_7017	
Maßstab: 1:500	Blattgröße: 841x420
Lagestatus: ETRS 89, UTM 33N	Höhensystem: DHHN 92