





Anhang:

**Bilddokumentation der Immissions-
punkte (IP) für die
Schattenwurfprognose für den
BlmSchG-Antrag V – WEA 2
Typ: VESTAS V 112, 119 m NH im
Windpark Miltzow**

Es folgen die Koordinaten der Immissionsorte, die in der Schattenwurfprognose als relevant betrachtet wurden.

Nr.	Adresse	UTM ETRS 89		Foto
		Rechts	Hoch	
IO1	Altenhagen, Nr. 1	33379743	6005439	
IO2	Altenhagen, Nr. 2	33379812	6005476	
IO3	Altenhagen, Nr. 6	33379758	6005541	
IO4	Altenhagen, Nr. 3	33379964	6005536	

Nr.	Adresse	UTM ETRS 89		Foto
		Rechts	Hoch	
IO5	Altenhagen, Nr. 4	33379789	6005562	
IO6	Reinkenhagen, Alte Dorfstr. 5	33381311	6006253	
IO7	Reinkenhagen, Alte Dorfstr. 4	33381345	6006207	
IO8	Reinkenhagen, Hauptstr. 1	33381233	6006092	

Nr.	Adresse	UTM ETRS 89		Foto
		Rechts	Hoch	
IO9	Reinkenhagen, Hauptstr. 2	33381392	6006197	
IO10	Reinkenhagen, Hauptstr. 59	33381484	6006226	
IO11	Reinkenhagen, Hauptstr. 58	33381524	6006233	
IO12	Reinkenhagen, Hauptstr. 57	33381544	6006234	

Nr.	Adresse	UTM ETRS 89		Foto
		Rechts	Hoch	
IO13	Reinkenhagen, Hauptstr. 56	33381597	6006243	
IO14	Reinkenhagen, Hauptstr. 55a	33381633	6006223	
IO15	Reinkenhagen, Mannhäger Str. 9	33381667	6006215	
IO16	Reinkenhagen, Mannhäger Str. 8	33381683	6006202	

Nr.	Adresse	UTM ETRS 89		Foto
		Rechts	Hoch	
IO17	Reinkenhagen, Mannhäger Str. 5	33381691	6006199	
IO18	Reinkenhagen, Mannhäger Str. 4	33381723	6006191	
IO19	Reinkenhagen, Mannhäger Str. 3	33381732	6006182	