
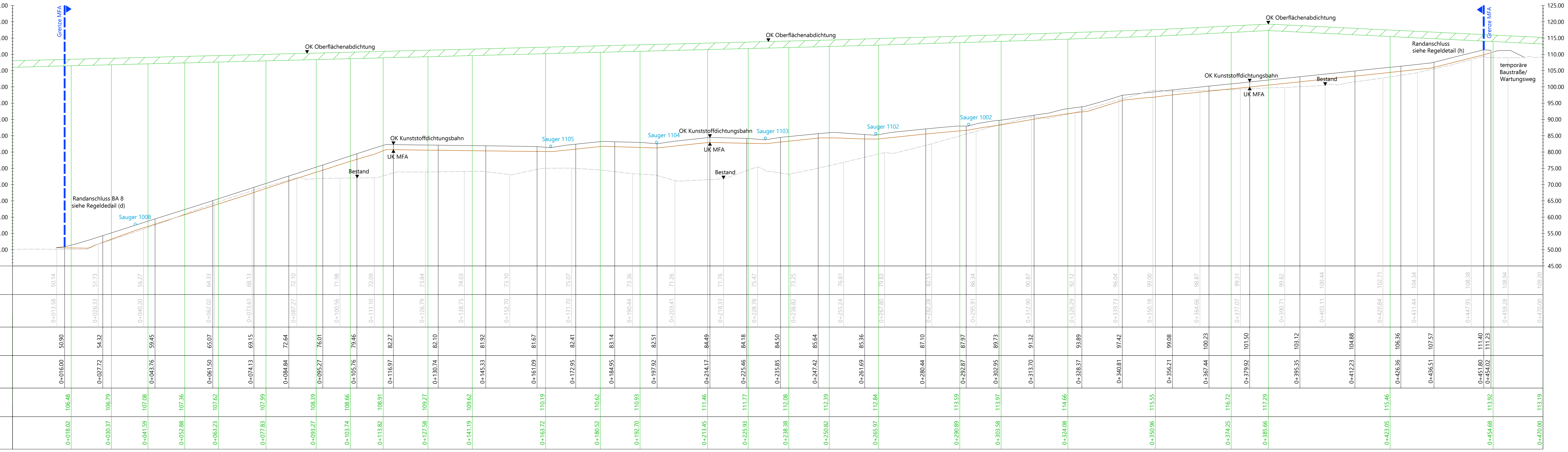


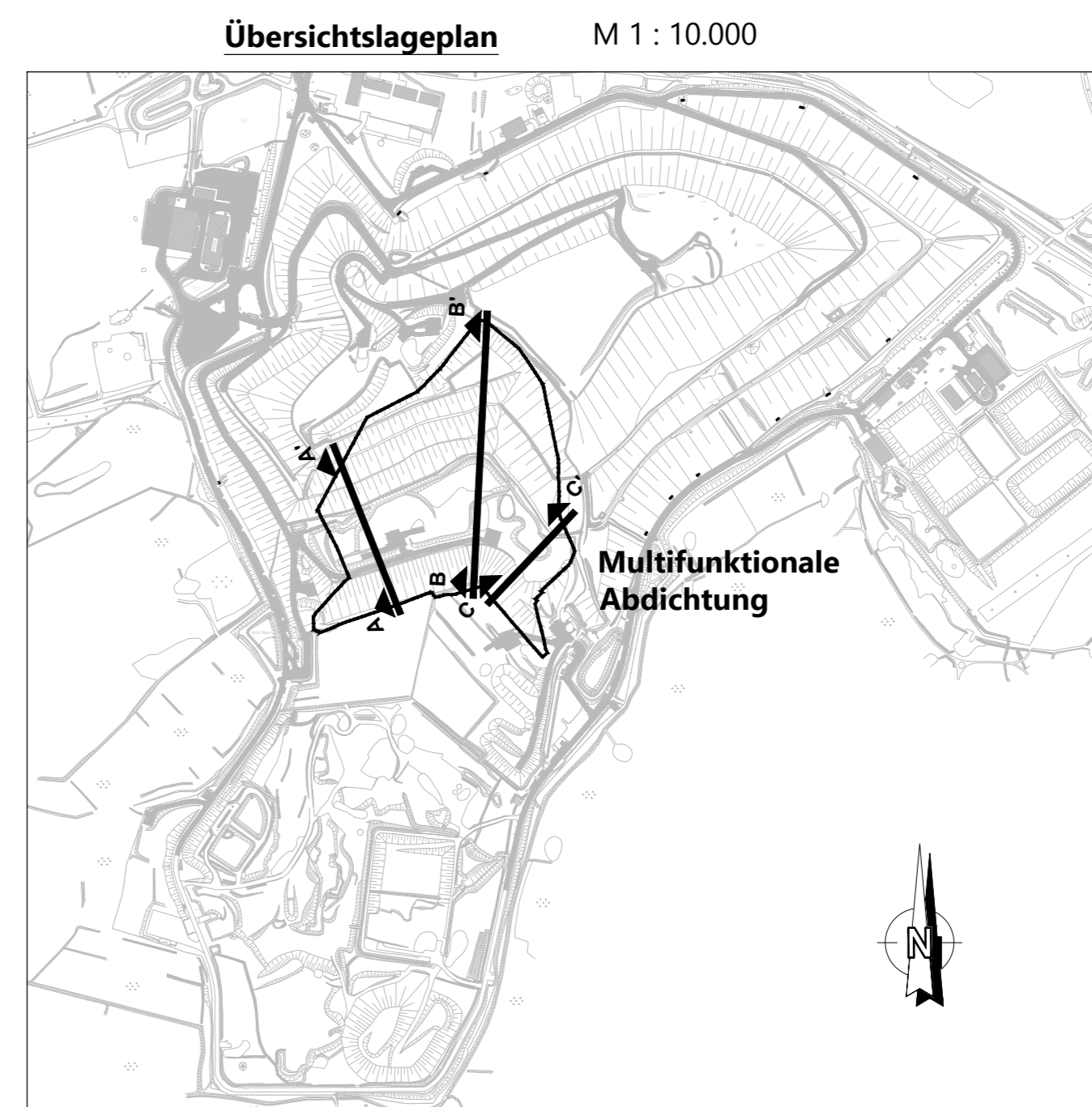

Höhenplan:  
Schnitt A - A'  
Station:  
0+000.000 bis 0+300.000



Höhenplan:  
Schnitt B - B'  
Station:  
0+000.000 bis 0+470.000



Höhenplan:  
Schnitt C - C'  
Station:  
0+000.000 bis 0+210.000



**Legende**

- Bestand 2011
- Unterkante der multifunktionalen Abdichtung (MFA)
- OK Kunststoffdichtungsbahn der multifunktionalen Abdichtung (MFA)
- Oberflächenabdichtung (OFAD) mit UK OFAD und OK OFAD (Die Darstellung der Oberflächenabdichtung erfolgt beispielhaft (nicht Bestandteil des Antrags).
- Grenze der multifunktionalen Abdichtung (MFA)
- Sickerwassersammleitung; vgl. Lageplan 1501EV130
- Profilierungsübergang zum Bestand

**Hinweis**

Grundlage der Darstellung des Bestandsgebietes sind die Bestandsaufmaße der IAG, welche bis zum Juli 2011 erstellt wurden. Auf diesem Vermessungsstand wurde die Genehmigungsplanung zum Antrag auf Plangenehmigung vom November 2011 erstellt. Der Darstellung der multifunktionalen Abdichtung (MFA) sowie ihrer Randbereiche liegen die Bestandsaufmaße des ausführenden Bauunternehmens nach Fertigstellung der MFA bzw. der einzelnen Teilbauschritte zu Grunde.

Höhenbezug: HN76, Lagestatus: lokales Netz

<b>Projekt</b>		<b>Deponie Ihlenberg - Deponieabschnittstrennung mittels MFA</b>	
Auftraggeber	Ihlenberg 1 23923 Seemsdorf Tel. 03882/300 Fax 03882/30105	Für den Antragsteller Seemsdorf, den 26.01.2022	ge: H. Förster ge: C. Köbel
Planverfasser	Prof. Dr. Biener   Sasse   Konertz Partnerschaft Beratender Ingenieure und Geologen Hafenwende 7 28337 Bremen Telefon: 0421 / 20759 - 0 E-Mail: info@umtec-partner.de www.umtec-partner.de	Für den Planverfasser Bremen, den 25.01.2022	ge: T. Sasse T. Sasse
Projekts-Nr.	U150119_210	Leistungsphase	Genehmigungsplanung - ergänzendes Verfahren auf Planfeststellung
bearbeitet	jfb	Datum	25.01.2022
gezeichnet	pb	Planfeststellung	Maßstab 1 : 500
geprüft	tw	Deponiekörperschnitt A - A', B - B' und C - C'	Blatt 1501EV210
ts			