






### Legende

-  geplante Windenergieanlage
-  Potenzialraum Hugoldsdorf nach RREP-VP 1017 3. Entwurf der 2. Änderungen
-  geplante Zuwegung/Kranstellfläche
-  Gewässer
-  verrohrtes Gewässer nach Vermesserplan von Ingenieurbüro Golnik - 04.05.2016

### Hinweis:

- Pipelines sind nicht vorhanden
- Bodendenkmale sind laut GAIA M-V nicht vorhanden

### Hinweis zu den Standortkoordinaten:

sämtliche Koordinatenangaben erfolgen nach folgender Systematik:  
 UTM-Nord, ETRS89/GRS80, Zone 33  
 X - Rechtswert (inkl. Zonenzahl)  
 Y - Hochwert

Kartendaten - © GeoBasis-DE/M-V

 **ENERCON GmbH**  
 Lise-Meitner-Ring 7, 18059 Rostock  
 Tel.: 0 38 1 / 44 03 32 - 0  
 Fax.: 0 38 1 / 44 03 32 - 19

## Übersichtsplan Windeignungsraum Hugoldsdorf

Maßstab:

1:11.000

Datum:

25.10.2019